

# Planinski popotnik

Svečan 2008

številka 17, letnik XIV

Na Storžič, Avtor fotografije: Andreja Konovšek



Planinsko društvo Šoštanj



# *Bodi svetloba*

Uporaba elektrike lajša delo, daljša večere in krajša čas, krajša razdalje in daljša zabavo. Brez nje si danes sploh ne predstavljamo življenja. V slovenskih domovih smo dobrodošel gost z električno in toplotno energijo, na kar smo še posebej ponosni.\*

\*Danes je v termoelektrarni zaposlenih ok. 550 ljudi, ki so v lanskem letu proizvedli 3.641 GWh električne energije in 449,9 GWh toplotne energije.



# Pozdravljene, planinke in planinci šoštanjski!

**L**ahkoten veter, ki nežno zapihá čez gorko sleme in ohladi ter razveseli nas, od sonca razgrete popotnike, potem pa kar izgine nekje v daljavi in nas ponovno pusti na žgočem soncu.

Tako, prav tako je bilo lansko leto. Prišlo je, nas razveselilo, mnogo lepih poti in doživetij nam je podarilo, nas na koncu še užalostilo in kar hitro neopazno odšlo.

Toda mi smo še vedno tu, med vami z našim in vašim Planinskim popotnikom, v katerem smo vam na kratko opisali, kaj se je dogajalo v preteklem in kaj se bo dogajalo v prihodnjem letu.

Skupaj in vsak zase smo lani vandrali po domačih in tujih gorah. Pa tudi na kakšen oddaljen kontinent je marsikdo zašel. Skrbeli smo za planinske poti, vzgajali mlade in se izobraževali. Skratka, bolj ali manj uspešno počeli vse, kar se za planinsko društvo v nekem kraju spodobi.

Žal pa nam kruta usoda tudi v tem preteklem letu ni bila mila. Iz naše sredine je iztrgala našega prijatelja, planinca, vodnika in društvenega delavca Milana.

Kar ne moremo verjeti, da ga ni več med nami. Praznina in žalost v naših srcih sta grozljivi in ne mineta. Pa vendarle, živeti je treba naprej. Za naše gore, za našo strast. Toda čas je tisti, ki bo počasi, zelo počasi stopil žalost in grenkobo v naših srcih. Ostal pa bo spomin, tisti lepi spomin na Milana in poti, na mnoge naše skupne poti.

Spoštovane članice in člani, v svojem imenu in imenu vseh delovnih organov PD Šoštanj vam želim varen korak in mnogo lepih planinskih oživetij v letu, ki je pred nami.

Veselim se srečanja z vami!

**○ Vlado Stropnik, predsednik PD Šoštanj**



# Črna gora

Strateški prehod preko Tare.

**T**udi v letu 2007 je Planinsko društvo Šoštanj vključilo v svoj program večdnevni izlet v pogorje ene od bivših republik naše nekdanje skupne domovine. Tokrat je bila to skrivnostna in hribovita Črna gora, točneje pogorje Durmitor. V večernih urah 28. septembra se nas je 24 članov društva odpravilo na to dolgo pot. Krajši postanek smo opravili v Sarajevu in si ogledali prebujanje te bosanske prestolnice. Po jutranjem zajtrku in kavici na sloviti Baščaršiji smo nadaljevali pot preko Pal, Goražda in Foče ter se spustili v dolino reke Drine. Mejo med večetnično Bosno in Črno goro smo prestopili v Šćepan polju, kjer smo se srečali Goranom Šibalićem, izkušenim gorskim vodnikom in alpinistom, ki je res poskrbel, da smo to deželo spoznali, jo začutili in bo zato tudi ostala neizbrisni del našega spomina.

Narava je poskrbela, da je bil naš prvi izziv – spust po reki Tari – pravo doživetje. Razmere so bile idealne, vodostaj te »solze Evrope«, kot jo imenujejo, pa za ta jesenski čas izredno visok. Najbolj idealni in tudi najbolj zahtevni pogoji za spust po reki pa so v mesecu maju, ko pride do topljenja velikih količin snega na pogorju Durmitorja. Takrat pridejo na svoj račun najboljši, med katerimi je mnogo Slovencev, in imajo do njih tukajšnji vsega vajeni vodniki zelo spoštljiv odnos. Prav vodno bogastvo je tisto, ki se je na vsakem koraku naše poti kazalo v svoji neizmerni lepoti. Zato tudi ime pogorja Durmitor, ki je keltskega izvora, ne pomeni zaman voda izpod planine. Po raftanju smo si ogledali nekdanj čudovit kanjon reke Pive, ki so jo v začetku sedemdesetih let zaježili za potrebe pridobivanja električne energije. Po-

dobno so želeli izkoristiti reko Taro, vendar zahvaljujoč nasprotovanju in prigovarjanju slovenskih članov v zvezni skupščini se to ni zgodilo. Lahko pa smo se prepričali o pozitivnem odnosu do kulturne dediščine, ki ga je pokazala država s prestavitvijo celotnega samostana vključno z vsemi poslikavami. Tudi pri nas so bila podobna sedemdeseta leta, odnos do dediščine pa bistveno drugačen.

Kanjon reke Pive smo zapustili po strmi in prepadni cesti ter se napotili proti Žabljaku, izhodišču naših planinskih doživetij. Ta kraj s statusom mesta se z nadmorsko višino 1420 metrov ponaša kot najvišje evropsko mesto in je obdan s čudovitim pogorjem Durmitorja. Žal je mesto postalo eno samo veliko gradbišče, kjer predvsem tuj kapital gradi za svoje gospodarske ali privatne interese. Gradnja je stihijska, brez prostorskega reda in močno spreminja podobo tega nekdanj lepega kraja. Investitorji so predvsem bogati Rusi, ki so pripravljeni za meter nestavbnega zemljišča plačati tudi do 100 evrov. Tu pa se moram vprašati, kam je izginil nekdanji ponos tega naroda, ki svojo domovino dobesedno razprodaja.


Namestili smo se v hiši našega vodnika in gostitelja Gorana, ki je s svojimi družinskimi člani poskrbel za naše dobro počutje in prehrano. Svojo prvo turo smo opravili na Savin Kuk (2313 m) in je bilo nekakšno spoznavanje Durmitorskega hribovja. Tisti, ki smo se povzpeli na njegova oba vrhova, smo se morali kar močno potruditi, da smo se varno povzpeli na njegov vzhodni, nekoliko nižji vrh. Planinstvo v tej deželi pač ni način gibanja v naravi in je trenutno rezervirano zgolj za poznavalce, temu primerno so tudi opremljene in varovane poti. Samo hribovje nudi veliko možnosti za smuko, predvsem zaradi velikih količin zapadlega snega, ki pokriva pogorje vse do pomladi. Zimski turizem, ki je po razpadu države zastal, pokuša sedaj z



Počitek med spustom je bil dobrodošel.



Tara-solza Evrope.



Pogorje Durmitorja.

novimi lastniki turističnih objektov ponovno oživeti, vendar zaradi nesoglasja lastnikov zemljišč zgolj z majhnimi koraki.

Glavni cilj našega izleta pa je bil seveda 2523 m visoki Bobotov Kuk ali Čirova peč, kot ta najvišji vrh Durmitorja imenujejo domačini. In če nas je prvi dan spremljala megla, nam



Skrčko jezero pod Čirovo pečjo.

je bil v lepem sončnem dnevu trud v celoti poplačan. Razgled je bil enkrat in nam je razkril vso lepoto okoliškega hribovja, obdanega s čudovitimi jezери. Napolnjeni z novo energijo smo se odločili za vračanje po daljši poti mimo Črnega jezera. Ko smo se tako na cilju ozirali proti oddaljenim vršacem, smo kaj kmalu pozabili na utrujenost, ki nam jo je pustila deveturna hoja.

Zadnji dan smo obiskali še Vidikovac, to je razgledna ploščad, ki nam odpre pogled na kanjon Tare, drugi največji kanjon na svetu. Pogled je res spoštljiv in prav temu, pozimi nedostopnemu terenu, je narava namenila največjo rodovitnost. Tu živijo tisti avtohtoni visoki Črnogorci, ki preživijo zaradi svoje trdoživosti in marljivosti in nimajo nič kaj skupnega s pogostimi šalami o prebivalcih Črne gore.

Napotili smo se še na dvourni sprehod pod Crveno gredo do Jablan jezera in si privoščili malo zasluženega ugodja. Tudi naši najbolj zagreti člani niso imeli druge alternative.

Gibanje po nacionalnem parku Durmitorja nam pričara nedotakljivo lepoto narave. Moč in lepota gozdov je bila eno od vodil organizatorja izleta Milana Pogorelčnika, ki je tukaj podoživljal svoja študentska leta. Ko smo zapuščali pogorje in visoko planoto Žabjaka, smo si bili edini, da ta pogled ne more in ne sme biti naš zadnji.

Reko Taro smo prestopili preko impozantnega mostu na Dzurdzevcu na Tari. Ta legendarni most je bil zgrajen leta 1938 ter delno porušen leta 1942 na ukaz vrhovnega štaba NOV. O pomenu tega prehoda pričajo številni spomeniki črnogorskim junakom iz pretekle in polpretekle zgodovine. Med-

vojno dogajanje si lahko ogledate tudi v filmu Most, posnetem po resničnih dogodkih prav na tem mostu. No, eno zgodbo o tem mostu pa smo prispevali tudi mi, šoštanjski planinci, in se prične nekako takole: Bili jednom slovenski planinarji na mostu, pa je jednom izpao novčanik. I onaj »ludi« Slovenac pošao je da ga traži ...)

Pod vtisi tudi zgoraj omenjene prigode smo dobro razpoloženi prispeli v glavno mesto Podgorico, kjer smo se zadržali kratek čas. Cilj našega potovanja tega dne, ki smo ga imenovali kar turistični del poti, je bilo zgo-

nevarnih odsekih, preostal še zadnji spust v obmorski pas, v Boko Kotorsko. Nočna Boka nam je pričarala občutek Mediterana, ki je bil v prvih dneh oktobra še kako živahen.

Domov smo se vračali po doline reke Neretve, mimo nasadov mandarin, katerih bera je bila v največjem zamahu. Pot smo nadaljevali do Sarajeva ter preko Zenice in Slavonskega Broda prispeli domov v jutranjih urah.

To osemdnevno potepanje nam bo ostalo zapisano v spominu po vsem doživetem, ki



Zaslужen pogled po končani turi.

dovinsko Cetinje, kjer smo tudi prenočili. Po ogledu te zgodovinske prestolnice smo se lahko prepričali o tem, kako lahko ima majhen, a ponosen narod izjemen zgodovinski vpliv. Nedvomno so prizadevanja o vrnitvi sedeža države v to mesto upravičena. Povzpeli smo se tudi do zadnjega počivališča največjega sina črnogorskega naroda, kjer smo se polni vtisov poslovili od te gorate države, ki jo je Njegoš tako spoštoval.

Tako je za naša šoferja Vlada in Ivana, ki sta nas vse dni varno vozila po res zahtevnih in

se je odražalo v lepotah narave, prijaznosti ljudi, v preživetem času, ki se tu nekoliko počasneje odvija, po skromnosti, ki je nedvomno tukaj vrednota, ter po organizaciji izleta, v katerega je Milan vložil veliko truda.

ln prav zato se bomo radi spominjali tega lepega doživetja, ki ga bomo nujno podoživljali tudi s spominom nanj, ki ga danes, žal, ni več med nami.

**◻ Danilo Čebul, ml.**

# Maroko in Visoki Atlas

21. 9.–30. 9. 2007



Sončni zahod v puščavi.

**O**dločitev, da obiščemo Maroko, Atlas, puščavo, deželo trgovcev, ljudi vseh barv in kultur – Arabce, Berbere, Beduine, Tuarege – je bila sprejeta že lani na potovanju po Balkanu. Pot v Maroko nas je zadnji teden v septembru vodila z avtobusom do Benetk in nato z letalom prek Pariza do Casablance.

Kraljevina Maroko leži na skrajni zahodni strani severne Afrike, imenovane tudi Mala Afrika, Maghreb. Razprostira se ob Sredozemskem morju in Atlantskem oceanu, ki služita kot naravni meji. Na jugu meji na špansko Saharo, vzhodno pa na Alžirijo.

Šteje 35 milijonov prebivalcev. Lani je praznoval 50. obletnico osamosvojitve izpod francoske oblasti. Da so pustili Francozi močan pečat, je videti iz dvojezičnih napisov v arabščini in francoščini. Uradni jezik je arabščina, večina govori dialekt in berberščino. Francoščina je močno razširjena po vseh področjih in se je v šolah učijo kot drugega tujega jezika.

Pred prihodom Berberov so Maroko v različnih zgodovinskih obdobjih zasedali Rimljani, Bizantinci, Španci, Portugalci. Z osvojitvijo Arabcev in uvedbo islama konec 8. stoletja Šerifa Moulay Idrissa se začena zgodovina

Maroka. Po njegovi smrti je njegov sin Idriss II. osnoval prvo kraljestvo Maroka. Zdaj mu kraljuje Mohamed VI.

V Maroku je 20-odstotna brezposelnost, gospodarska rast je med 6–9 odstotkov letno. BDP je okrog 4.600 ameriških dolarjev.

Tu ni socialnega in zdravstvenega zavarovanja v našem smislu. Zdravnik postavi diagnozo, zdravlila mora bolnik plačati sam, če ni zavarovan. Zavarovanje ima samo 30 odstotkov prebivalstva, zaposlenega večinoma v državnem sektorju.

## Casablanca, Rabat, Meknes

Casablanca nam postreže s svojo največjo znamenitostjo – mošejo Hasana II. Z vsemi objekti skupaj premore 9 ha površine. Mina-ret je visok 200 m. Sprejme 20.000 moških in 5.000 žensk. Je tretja največja za Meko in Medino. Prelepa mozaična obdelava površin je v značilni zeleni barvi islama.

Casablanca je gospodarsko središče Maroka, medtem ko je Rabat politično središče države. Predmestje Rabata šteje 2 milijona, medtem ko mesto 1,5 milijona prebivalcev. Tukaj je sedež kraljeve in cerkvene oblasti. Pretežna večina prebivalstva je islamska,



manjšina je katoliške veroizpovedi. Na približno 18 ha skupne površine na osrednjem delu stoji Kraljevska palača Mohameda VI. Vzorno urejene zelenice in cvetje vzdržujejo z namakalnimi sistemi. V bližini kraljeve palače se nahaja mavzolej Mohameda V. in njegovega sina Hasana II. V bližini je tudi nedokončana mošeja. Področje je močno policijsko varovano.

Če želite prevoz s taksijem, imate na voljo mali taksi, fiat uno za dve osebi, in veliki taksi, mercedes za 5 oseb. Cena bencina je podobna kot pri nas.

Meknes je konec 17. stoletja postalo glavno mesto dežele oziroma prvo kraljevsko mesto. Povezano je z življenjem enega najmočnejših maroških kraljev Moulaja Ismaila. Blaginja takratnih časov še danes odseva na številnih spomenikih: kraljeva kašča, mestno obzidje, Mavzolej Moulaya Ismaila, medina, trg El Hdim. Lep primerek kasbe oziroma trdnjave predstavlja samo mesto Meknes, eno izmed vladarskih mest, zgrajeno v 11. stoletju, obdano z 32 km obzidja. V njem je bila konjušnica za 12.000 konjev, ki jih je oskrbovalo 30.000 črnih sužnjev. Za popestritev dneva pa si privoščimo še sprehod po tržnici, ki nudi očem in čutom vse, kar si srce zaželi. Kakšno neprijetno vonjavo omili vejica dišeče poprove mete, ki je tu vsesplošno cenjeno zelišče. Mesto je znano tudi po najlepših mestnih vratih severne Afrike, ki se imenujejo Bab El Mansour.

## Univerzitetno mesto Fes

Fes je eno največjih srednjeveških mest na svetu, zgrajeno leta 808. Je najstarejše kraljevsko mesto, ponaša pa se tudi z najstarejšo univerzo na svetu. Upravičeno si zasluži status kulturnega, verskega in intelektualnega središča države. Je pisano in živahno. V državi je skupaj 24 univerz. Stari del se imenuje Medina, novi del pa je

bil zgrajen v času protektorata. Tu so gradili upravne zgradbe. Del starega mesta Fes el Bali je Unesco leta 1976 dodal v seznam svetovne dediščine. Ozke ulice z labirintsko zasnovo so polne trgovcev in trgovnic z raznovrstnim orientalskim blagom. Za neuglednimi vrati v obzidju se skrivajo prelepe palače, delavnice, prodajalne preprog. V muslimanskem svetu je poudarek na zasebnosti, ki je obrnjena navznoter. Tržnica je bogato založena. Tu najdemo strojarne kož, delavnice preprog, tkalnice rut in ostalega blaga. Ulice vrvijo od množice ljudi. Nekaj osličev in mul, ki prenašajo tovor, še povečuje gnečo ozkih ulic. Zaradi naravnih virov, kot so glina in bogate zaloge mineralov, je močno razvito lončarstvo in izdelava keramike. Vse je izdelano ročno v mozaični tehniki. Maroko je tretji največji proizvajalec fosfatnih gnojil na svetu. Palače in mošeje premorejo bogato okrašeno arhitekturo. V Fesu so znamenita Modra vrata, četrta Andalusia, kjer je kraljevska palača, mellah, nekdanja židovska četrta, lončarski predel. Področje Fesa je rodovitno, ima 200 mm padavin letno. Tu so tudi igrišča za golf. Področje predstavlja planota na višini 1300 m, kjer so tudi sadovnjaki na nadmorski višini 800 do 1300 m.

Na poti preko Srednjega Atlasa se ustavimo v univerzitetnem mestu Ifrane. Je visokogorsko letovišče in smučarsko središče na nadmorski višini 1600 m. Kot da smo v drugem svetu. Zgradili so ga Francozi v alpskem slogu. Prijetna svežina in bujno cvetje dajejo vtis prazničnosti in posebnega miru. Na poti občudujemo cedrove gozdove. Cedra raste na višini nad 1700 m do 2800 m. Ima mehak les, priročen za obdelavo, ki pa ga ne napadajo črvi in je vsesplošno uporaben v stavbeništvu. Poleg Jordanije je Maroko največji pridelovalec cedrovine. Tudi plutovci in pridobivanje plute predstavljajo znaten delež v gospodarstvu, prav tako hrast in tuja.

Pokrajina postaja vse bolj pusta, rdeča, hribovita. Cesta je v dobrem stanju. Promet je bolj redek. Ob cesti vidiš črne šotore Beduinov, črede ovac in koz. Na obronkih razne trdnjave. Na prehodu Srednjega Atlasa v Visoki Atlas na višini 1900 m se nahaja Midelt, ki mu sledi Er Rachidia, ki mu pravijo tudi vrata v Saharo.

Pot nas je vodila skozi dolino Ziz, kjer smo se sprehodili po oazi dateljnovih palm in občudovali bujno rastje poljščin in domiselni namakalni sistem. 40 odstotkov vsega prebivalstva v Maroku se ukvarja s kmetijstvom.

Na tem področju živijo neustrašni in svobodni Beduini. Ustanovili so nekakšno vojaško postojanko in kraj poimenovali Erfoud. Maroko ima profesionalno vojsko od leta 1983. Je pomembna oaza na jugu Maroka. Od tod je dobro izhodišče za obisk saharskih sipin Merzouga.

Ja, vrata v Saharo so bila odprta. S toyotami smo oddrveli po sprva kamniti, potem pa čedalje bolj peščeni puščavi do kampa Berberov. Tam so nas čakala prevozna sredstva – žuljari, kot se imenujejo tovrstne kamele. Cena za ježo ene kamele je bila 200 dirhamov po osebi (10 DRH = 1 EUR). V večini primerov je ena žival nosila dva jezdeca. Pa smo okusili, kako se je voziti s puščavsko ladjo. Kamele so zelo nestabilna prevozna



Oaza.

sredstva. Šli smo proti sončnemu zahodu. Po slabe pol ure ježe smo bili zopet na tleh. Del poti proti vrhu sipin smo se povzpeli bosi. Topel rdečkast puščavski pesek je nežno masiral podplate. Na vrhu sipine, ki sega tudi do 300 m globoko, je vodnik kamele razgrnil odejo, kamor smo sedli. Žareča krogla je začela toniti, zavlada je tišina kljub številnim obiskovalcem. Naše skupno sonce je zašlo. Bil je veličasten pogled na rdeče obarvano puščavo in nastali so prelepi fotografski posnetki.

## Marrakech – nevarno mesto

Sledil je odhod v Tineghir skozi dolino Tiflalet in velike nasade palm in oazo južnega Maroka. Pot v Ouarzazate je peljala skozi dolino Dades, ki leži na 1500 m, mimo nešteti trdnjav, kasbahov in oaz. Tu gojijo dateljne, olive, mandeljne, murve, hruške, slive, pšenico in koruzo.

Ouarzazate šteje 44.000 prebivalcev. Vse stavbe so v peščeni puščavski barvi. Je center filmske industrije, ki ga odlikuje ugodna zemljepisna lega objektov za snemanje in ugodne cene storitev. Blizu je puščava, blizu je Atlas. Mesto se turistično razvija. Ima tudi letališče. Cene najema objektov so ugodne. Tujci bi radi obnovili kasbe (trdnjave), vendar jim iz političnih razlogov Maroko tega ne dovoli.

Ouarzazate je znan tudi po trdnjavi Taourirt, ki je ena najlepše ohranjenih kasb tujske legije na maroškem jugu. Postavljena je na vzpetini. Rdečkasta barva jo staplja z okoljem. Bila je prizorišče snemanja številnih filmov.

Skozi turistični del mesta smo prispeli do trdnjave Tifouloute. Sledila je vožnja do berberske vasice Ait Benhaddou, ki je pod zaščito Unesca. Skozi visoke gore Atlasa in čez najvišji prelaz v Maroku Tichka (2260 m) smo prispeli v Marrakech, kar pomeni »poj-

di hitro mimo, nevarno mesto«. Zaradi svoje strateške lege je bilo menda zelo nevarno. Zvečer so nas konjske vprege za 80 dirhamov na osebo popeljale na znameniti trg Jamaa Al Fena, priljubljeno zbirališče prebivalcev Marrakecha. Bilo je bučno, z nepopisno množico ljudi in temu primernem truščem. Tu so pripovedovalci zgodb, akrobati, bobnarji, prodajalci hrane in drugega vsemogočega blaga. Vsak hoče pritegniti pozornost obiskovalcev, še posebej turistov, seveda za kakšen dirham napitnine. Stojnice so se šibile pod hrano, cvrlo in peklo se je. Domačini so si dali duška po še enem napornem dnevu ramadana.

Marrakech je bil v 12. in 13. stoletju prestolnica. Mesto je ustanovil Almoravides v 16. stoletju. Danes šteje 1,7 milijona prebivalcev. Ogledali smo si mošejo Koutoubia z znamenitim minaretom s konca 12. stoletja, ki je tudi zaščitni znak mesta. Mesto je obdano z 22 km obzidja, visokega 77 m. Po veljavnih pravilih nobena stavba ne sme biti višja kot mošeja, vse stavbe pa v barvi mošeje – oker. Pri tem so le tri izjeme: grobnica, minaret in opera.

Tu so tudi nekropola in grobnica Sadijcev, palača in vrtovi Bahia, vrtovi Menara. Sprehodili smo se ob obzidju in medersi Ben Youssef. Odšli smo v stari del mesta – medino. V zeliščni lekarni smo spoznavali moč in pestrost domačih zelišč, začimb in čajev. Z vrečkami čudežnih zelišč, začimb in stekleničk arganovega olja smo zapuščali medino. Mogoče nam bo kombinacija začimb z domačo hrano bolj ugajala kot tista v Maroku. Metin čaj bo manj ali pa nič sladek. Nekje sem zasledila podatek, da za liter metinega čaja uporabijo kar 20 dag sladkorja.

## Treking v Atlas

Za popestritev našega potepanja smo šli na enodnevni treking v Visoki Atlas. Oborože-



Kozica na arganovem drevesu.

ni s sendviči in pijačo smo ob 9. uri krenili iz vasi Ouirgane. Do tja smo se pripeljali z avtobusom. Jutro je bilo vlažno, malo megleno. Po cestah sodeč je ponoči deževalo. Namesto pravih pohodniških smo si narezali bambusovih palic in jih primerno skrajšali. Odlično so se obnesle.

Kar prileglo se je planinarjenje po nekajdnevnih ogledih in razmeroma vročih dneh. Ta dan pa je bil prijetno svež, še sonce se je skrivalo, kar je bilo dobrodošlo. Vodnika, domačina, vajena teh krajev in kozjih stez, sta nas spretno vodila gori, doli, do višine okrog 1800 m.

Dan je minil v prijetnem druženju, lepem razgledu na bližnja naselja in širjavo atlasškega pogorja ter barvno pestrost kamnin. Tudi s seboj smo jih vzeli. Ja, pa še kameleončka smo srečali na drevesu in ga, seveda, fotografirali. Tako majhen je bil!

Pa opuncije so bogato obrodile spodaj v vznožju in nas zaradi nevajenosti ravnanja z njimi nabodle s svojimi iglicami. Ja, bil je lep dan, še našemu vodniku Tilnu je bil všeč, čeprav je mislil, da bomo šli na najvišji vrh Atlasa Toubkal, 4165 m.

Dan se je zaključil fantazijsko, saj smo se v predmestju Marrakecha udeležili folklorne predstave Fantasia. Mogoče je bila moja domišljija malo utrujena od celodnevne hoje, tako da me tudi predstava akrobatskih ja-



**Inženiring za Energetiko in Ekologijo, d.o.o.**

**Jamova cesta 20  
1000 Ljubljana  
Tel.: 01 / 474 37 61  
Fax: 01 / 251 16 76  
E-mail: cee@cee.si**

**Podružnica Šoštanj  
Cesta Lole Ribarja 18  
3325 Šoštanj  
Tel: 03 / 899 36 79  
Fax: 03 / 588 22 62**

**svetovanje - projektiranje - nadzor**

številka 17, letnik XIV

hačev ni mogla popolnoma razvneti. Ko so pokale muškete, pa sem si tiščala prste v ušesa. Še najboljše bi bilo, če bi lahko poletela z letečo preprogo, ki so jo predstavili, naravnost v posteljo.

Za zaključek pa nas je Kompas popeljal iz Marrakecha še v 150 km oddaljeno pristaniško mesto Essaouira. To je bila bivša portugalska kolonija. Šteje 65.000 prebivalcev. Ima bogato ribiško industrijo. Essaouira pomeni sličica, ljubkovalno. Kraj je raj za srfarje. Imajo tudi vetrne elektrarne.

Na poti smo obiskali zadrugo za predelavo arganovih sadežev Assaïsse Ouzeka. To drevo raste samo v Mehiki in na jugozahodnem delu Maroka. Samo maroško drevo daje tudi sadeže. Po poti smo videvali nasade arganovih dreves, na njih pa so se pasle kozice. Zadrugo so ustanovile ženske z namenom, da bi pomagale ločenkam, samohranilkam in brezposelnim. Zaposlenih je okoli 50 žensk.

Obdelava arganovih plodov je povsem ročna. Lupino, podobna kot pri orehu, pojedjo koze, trdo luščino uporabljajo za kurjenje, jedrca pa meljejo z majhnimi kamnitimi žrmljami. Tako nastane hladno stiskano olje. Ostanek mletja jedrc, pogačo, uporabijo za obloge v lepotilnih salonih. Letna proizvodnja je 12.000 l olja v eni zadrugi. Na tem področju jih je 12. Vsebnost vitamina E je dvakrat večja kot v oljčnem olju. Domačini Berberi uporabljajo arganovo olje v vsakdanji prehrani in v tradicionalnem zdravilstvu. Leta 1998 je UNESCO proglasil arganovo drevo kot svetovno dediščino človeštva. Založeni s kremami, mili, oljem in še s čim smo zapuščali njihovo prodajalno.

Zdaj obujamo samo še spomine in zaznavamo čudežne učinke arganovih plodov. Če bi strnila vtise, bi rekla, da je Maroko tako drugačen, srednjeveški, čudaški in hkrati zelo lep in zanimiv.

**○Zinka Moškon**

**Računovodski  
servis  
Kontor d.o.o.  
Velenje**

Planinstvo je ena najbolj množičnih športnih panog v Sloveniji in tudi v občini Šoštanj, kjer ima že več kot stoletno tradicijo. Je zelo zdrava oblika rekreacije, ki je dostopna vsem. Vsak posameznik lahko intenzivnost vadbe prilagodi svojim sposobnostim in željam, prav poseben čar planinarjenju pa daje čudovita narava, ki nas v hribih obdaja. Zato ne preseneča dejstvo, da je Planinsko društvo Šoštanj športno društvo z največ (blizu 300) člani v občini Šoštanj. Seveda pa k temu v veliki meri pripomore zelo dobra organiziranost samega društva in velika povezanost med člani.

Na Občini Šoštanj z veseljem podpiramo delovanje društva in njihove programe, radi pa tudi sodelujemo v nekaterih skupnih projektih. Planinci se vsako leto takoj odzovejo na očiščevalno akcijo v občini, sodelujemo pa tudi pri dveh izletih, in sicer pohodu 'Od Kotelj do Belih Vod' in pri 'Pohodu na Smrekovec', ki ga društvo vsako leto organizira v okviru praznovanj ob občinskem prazniku.

Občina bo še naprej v okviru svojih možnosti pomagala Planinskemu društvu Šoštanj pri izvajanju njegovih programov, verjamemo, da bodo člani društva še naprej vestno skrbeli za planinske poti v naši občini in širili svojo dejavnost – rekreacijo za vsakogar. Posebna moralna vrednota društva pa je, da zelo skrbi za podmladek, mlade ekološko osvešča in jim privzgaja pozitiven odnos do narave.

*»Kdor išče cilj, bo ostal prazen, ko ga bo dosegel,  
kdor najde pot, bo cilj vedno nosil v sebi.«*

je zapisal znani alpinist Nejc Zaplotnik. Članom Planinskega društva Šoštanj želimo, da še naprej vztrajajo na svoji poti.

*Dariko Menih, prof.  
Župan Občine Šoštanj*



# Prvi organiziran turnosmučarski



**T**urno smučanje je v Sloveniji iz leta v leto bolj priljubljeno in to seveda velja tudi za Šaleško dolino. Vedno več ljubiteljev zasneženih gora pozimi obiskuje hišno goro šoštanjskih planincev, Smrekovec (1577 m), ki je zelo primerna gora za spoznavanje s turno smuko.

Tudi med vodniki Planinskega društva Šoštanj je vedno več ljubiteljev turnega smučanja in ker ob zimskih obiskih "našega" Smrekovca srečujemo tudi vedno več hri-

bovskih prijateljev, je bila odločitev o uvrstitvi turnosmučarskega izleta v letni plan dela našega društva po svoje čisto logična. Sicer smo s podobnimi aktivnostmi poskušali že nekajkrat prej, a se nikoli ni izšlo: ali je bilo preveč novozapadlega snega ali pa ni bilo dovolj zanimanja.

Ker za turno smučanje v domačih hribih ni bilo dovolj zanimanja, smo se v vodniškem odseku odločili, da poskusimo s turnim smučanjem onkraj meje. Zato smo med



# izlet PD Šoštanj

društvene aktivnosti uvrstili tudi turnosmučarski izlet na Obir oz. Ojsterc, 2139 m visok vrh nad Železno Kaplo v Avstriji. Odločitev je bila pravilna, saj se nas je 25. februarja 2007 zbralo kar 15 turnih smučarjev, željnih vzpona na Ojsterc. Ker nobeden izmed vodnikov PD Šoštanj v času izleta še ni imel veljavne kategorije vodenja turnosmučarskih izletov (sam sem bil še pripravnik), smo za pomoč pri izvedbi izleta zaprosili odličnega koroškega vodnika in inštruktorja Pavleta Lesjaka, ki nam je z veseljem priskočil na pomoč.

Na pot smo se podali z osebnimi avtomobili in preko Slemena, Holmeca in Železne Kaple prispeli do Obirske planine (1272 m), do kamor je bila cesta prevozna. Avtomobile smo parkirali na primerna mesta, naredili vso potrebno turnosmučarsko opremo, opravili še obvezno skupinsko slikanje ter se po zasneženi cesti odpravili proti planinski koči Železna Kapla. Koče je bila še zaprta, zato smo si postregli z malico iz nahrbtnika. V tem času so se oblaki vedno bolj zgrinjali nad Ojsterc, a je bila skupna odločitev: gremo naprej! Vzpenjali smo se v smeri planinske poti proti vrhu Ojstrca. Ko smo prispeli

do predela, imenovanega Kraguljše, na 1818 m, smo ugotovili, da je vrh v objemu temnih oblakov in da so pobočja pod vrhom zelo skopa s snegom. Zato smo vodniki sprejeli odločitev, da pričnemo s spustom nazaj do izhodišča. Odločitev vsem sicer ni bila všeč, a na organiziranih izletih je prva varnost, šele nato pridejo na vrsto individualne želje.

Spust je potekal po smeri vzpona, zato smo vedeli, kakšni tereni nas čakajo. Snega ni bilo ravno v izobilju, zato smo občasno nalleteli tudi na območja spihanega snega, kar nam je otežilo spust. Kmalu smo prismočali do planinske kočice, kjer pa nas je že čakal oskrbnik, ki nas je pozdravil s slovensko besedo in nam ponudil vroč čaj, ki smo ga z veseljem sprejeli. Po krajšem počitku nas je čakala samo še uživaška smuka po zasneženi cesti vse do naših avtomobilov in nato pot domov.

V analizi izleta, ki smo jo naredili v eni izmed koroških gostiln, je bila sprejeta odločitev, da bo PD Šoštanj tudi v prihodnje organiziral lažje turnosmučarske izlete v tujini. Tako se bomo letos podali na Zirbitzkogel (2396 m) v Avstriji. Zanimivost tega vrha je, da je relativno lahko dostopen in da je skoraj čisto na vrhu planinska kočica. Izhodišče je relativno visoko, zato vabljeni vsi, ki se želite preizkusiti v turni smuki!

**Bojan Rotovnik**





## Družinski planinski tabor

**V**planinskih vodnikih in ostalih opisih Menine planine lahko preberemo, da je Menina planina prostrana gozdna planota, ki se razprostira 10 km po dolžini (Z-V) in 5 km po širini (S-J). Planota spada h Kamniško-Savinjskim Alpam, polna je zakraselih vrtač in brezen. Ime je dobila po menihih iz gornjegrajskega samostana, katerim je tudi pripadala. Najvišji vrh planote je Vivodnik, 15 minut hoda od doma na Menini planini.

Če pa bi vprašali domačine, gornjegrajske planince, bi vedeli o planoti povedati mnogo več. Na goro se odpravijo v vsakem vremenu, tudi ob novo zapadlem snegu. In pravijo, da je Menina planina ena najlepših planot v Sloveniji, polna naravnih znamenitosti, ima pa tudi svojo pripovedko. Pozimi je pokrajina na planoti kot iz pravljičice, takrat si obiskovalec še posebej spočije dušo.

Planinsko društvo Šoštanj je 1. družinski tabor za svoje člane seveda izvedlo v času poletja na Menini planini, kjer je pravi planinski raj. V vabilu je pisalo, da so vabljene družine, članice planinskega društva, s predšolskimi otroki.

Od prvotno 4 prijavljenih družin sta ostali 2 družini (Rotovnik in Zabukovnik). In seveda ni bilo dolgčas, saj smo prav vsak dan (tabor je potekal od 28. 6. do 1. 7. 2007) gostili družine, ki so prišle na Menino planino le za en dan. Skupaj smo osvojili najvišji vrh Menine planine, Vivodnik (1508 m), od kočje oddaljen (z otroki) eno uro hoje. Naslednji dan smo se odpravili proti planini Bibi z jezerom in zadnji dan proti našemu zadnjemu cilju, udornici Jespi.

Družine smo bile nastanjene v planinski koči. Vsaka je imela svojo sobo. Hrana, to pa je poglavje zase in še sedaj se mi pocedijo sline, ko se spomnim na kuhinjo gospodinje kočje. Meninski kolač je prava energijska bomba, vredna pregrehe.

Kar ostane v spominu in pusti prijetne občutke, so travniki, polni gozdnih jagod, 'prostrana polja' materine dušice ter prekrasen in pomirjujoč pogled na krave in konje, ki so se pasli po planini.

Menina planina je vsekakor primeren kraj za družinske tabore, saj ni potrebo premagovati prevelike višinske razlike, čemur bi se predšolski otroci uprli, ampak so poti speljane po vrhu planine. Pred kočjo so igrala in velik travnik. Gostoljubje oskrbnikov pa je pričakovano odtehtalo odločitev o nastanitvi v tej planinski koči.

Veselim se letošnjega poletja in seveda vabim vse družine s predšolskimi otroki na 2. planinski družinski tabor PD Šoštanj.

○ Brina Zabukovnik Jerič

# ESOTECH





## KAJ STORITI?

### **Pustimo avto v dolini, pojdimo raje peš.**

Na Smrekovško pogorje vodijo številne planinske poti. S hojo po označenih poteh bomo spoznali lepote domačih krajev in uživali v razgledih z vrhov.

### **Z vozili, ki povzročajo prekomeren hrup, se ne vozimo v občutljivem naravnem okolju.**

Motorne sani in kros motorji sodijo na poligone, štirikolesniki pa na ceste v dolini.

### **Z motornimi vozili se vozimo samo po cestah.**

Gozd in pašnike prepustimo raje živalim, to je njihov življenjski prostor. Gozdne vlake so naredili lastniki gozdov, po njih se spravlja les in niso namenjene vožnji motoriziranih obiskovalcev.

**Ko vidiš motorno vozilo zunaj ceste v naravi:**

# KLJIČI 113

Svoje sporočilo lahko posredujete tudi anonimno.

**S tem obvestiš policijo o prekršku in prispevaš k večji obveščenosti javnosti.**

## UKREPAJ ZDAJ!

Pravne podlage:

Uredba o prepovedi voženj v naravnem okolju, Zakon o gozdovih, Zakon o ohranjanju narave, Zakon o varnosti cestnega prometa, Zakon o planinskih poteh.

Izdajatelj in založnik: Naravovarstvena zveza Smrekovec, Šoštanj, 2008.

Foto: Avto Moto splet, Bojan Rotovnik. Karta: Vinko Pejovnik. Lektoriranje: Jožica Andrejč.

Oblikovanje: Vinko Pejovnik. Naklada: 7.500 izvodov. Tisk: Eurograf Velenje.

**Razmnoževanje in distribucija letaka sta zaželeni!**

## NARAVI PRIJAZEN NAČIN OBISKOVANJA

PLANINSKA POT

CESTA PRIMERNA ZA GORSKO KOLESARJENJE

NARAVNI REZERVAT Smrekovec - Komen (vir: ZRSVN)

PLANINSKA KOČA



# UKREPAJ ZDAJ!

**V naši neposredni bližini je Smrekovsko pogorje.** Pogorje se razteza od Slemena, preko Smrekovca, Krnesa, Komna in Velikega Travnika do Bele peči pod Raduho. Je edino pogorje iz vulkanskih kamenin v Sloveniji. Na Smrekovškem pogorju uspevajo za slovenske razmere izjemno redke rastline, 26 rastlin spada med ogrožene vrste. Do sedaj so našli na pogorju preko 600 vrst metuljev. Več živalskih vrst je endemitov – to je vrst, ki ne živijo nikjer drugje, le na Smrekovškem pogorju. Tod živijo redke vrste ptic. Smrekovško pogorje je največje sklenjeno območje divjega petelina v južni Evropi. Zaradi prisotnosti redkih ptic in ohranjenih nekaterih tipov naravnega okolja je uvrščeno v območje Natura 2000, ki združuje evropsko pomembna območja.

**Kljub visoki vrednosti narave pa nje-no ceno nezadržno zmanjšujemo z neprimernim ravnanjem. V zadnjem času strmo narašča število motoriziranih obiskovalcev, ki se ne vozijo več samo po cestah, ampak tudi po planinskih poteh in brezpotjih, svoje poti utirajo v najbolj občutljive predele narave.**

Neurejen motoriziran promet prekomerno obremenjuje naravno okolje Smrekovškega pogorja, ljudi pa ogroža in moti!

- V zimskem času povzročajo nepotrebno plašenje živali, ki morajo sicer zaradi pomanjkanja hrane varčevati s porabo svoje energije. Večkratno plašenje divjega petelina v zimskih dnevih ptico zelo izčrpa, postane lažji plen plenilcev, lahko pride celo do pogina.
- Ker se z motornimi sanmi vozijo tudi po planinskih poteh, so pohodniki izpostavljeni stalni nevarnosti nenaadnih srečanj s hitrimi vozniki. Pred leti je na Golteh voznik motornih sani silovito trčil v smučarja, smučar je utrpel hude telesne poškodbe, postal je tetraplegik s trajnimi poškodbami možganov.
- Vožnje s štirikolesniki in kros motorji po gozdnih vlakah, gozdu in pašnikih povzročajo poškodbe gozdnega podrastja, travne ruše in uničujejo vlake, ki so jih zgradili lastniki gozdov za namen spravila lesa.
- Z vožnjami vseppek po gozdu povzročamo hrup v doslej mirnih predelih, ki so zadnje zatočišče najbolj občutljivih živali, med drugim tudi divjega petelina. Hrup vozil, kot so motorne sani, kros motorji in štirikolesniki, presega vse normalne meje in je zelo moteč za sprehajalce in pohodnike.



*V osrčju naravnega rezervata, kjer je bil nekdaj ljubi mir. Tudi pešcem se ob nevarnih srečanjih in neznosnem hrupu dvigne adrenalin.*

## Naravovarstvena zveza Smrekovec v letu 2007

**M**inulo leto je v NZ Smrekovec minilo v znamenju prizadevanj za zmanjšanje negativnih posledic neurejenega motoriziranega prometa po Smrekovškem pogorju.

Po uspešni izvedbi projekta Zavzemi se za Smrekovec v letu 2006 smo se z mentorici iz osnovnih šol iz Šoštanja, Ljubnega in Črne odločili s sodelovanjem nadaljevati. Tokrat se bomo zavzeli za Smrekovec tako, da bomo izdali vodniček o poteh, po katerih lahko na naravi prijazen način obiskujemo Smrekovško pogorje. Vsaka skupina iz omenjenih šol pripravlja opise poti, ki vodijo na pogorje iz njihovega kraja. V mesecu juniju želimo izdati njihove opise poti v obliki vodnička, ki bo služil kot pripomoček za lažjo orientacijo in spoznavanje zanimivosti krajev in ljudi ob poti. Vodniček bo služil osnovnim šolam pri izvedbi njihovih planinskih pohodov, na voljo bo tudi v planinskih kočah po pogorju ter v lokalnih turističnih info centrih, kjer pač le-ti obratujejo. Glavni namen izdaje vodnička je spodbuditi ljudi k temu, da bi motorna vozila pustili raje v dolini in se odpravili na pogorje peš. Pod nazivom projekta Zavzemi se za Smrekovec poteka vzporedno še dejavnost vsakoletnih srečanj učencev pod Smrekovcem, ki je nastala na pobudo sodelujočih šol. Šole samostojno organizirajo za svoje učence pohod na Smrekovec, v preteklem letu so se septembra zbrali že drugič pri planinski koči pod Smrekovcem, do katere so prišli vsak s svoje strani. Pri vodenju so pomagali tudi vodniki planinskih društev iz Šoštanja, Ljubnega in Črne.



V septembru 2007 so v okviru tridnevnega bivanja na koči pod Smrekovcem imeli učenci OŠ Anton Aškerc iz Velenja pouk izbirnega predmeta Kemija v okolju, proučevali so vode in njihove značilnosti. Pri spoznavanju Smrekovca so jim pomagali tudi člani NZ Smrekovec. [foto: Sonja Zager]

Ker se problematika neurejenega motoriziranega prometa še vedno povečuje, smo konec leta začeli pripravljati novo akcijo z naslovom Ukrepaj zdaj! 24. januarja 2008 je na dan skupščine NZ Smrekovec izšel letak, s katerim želimo ljudem povedati, zakaj so vožnje motornih sani, kros motorjev in štirikolesnikov v naravi nezaželene. V besedilu so podane obrazložitve, podkrepljene s posledicami v naravi in za ljudi ter predlogi, kaj lahko vsak izmed nas stori za zmanjševanje neurejenega prometa po naravi Smrekovškega pogorja. Letak smo poslali na gospodinjstva občin Šoštanj, Ljubno in Črna, dostavili ga bomo vsem trem planinskim kočam – Sleme, Smrekovec in Travnik. S tem upamo, da skupaj stopimo korak bližje k bolj kulturnemu odnosu do narave naših domačih krajev.

◦ Martina Pečnik




# Iz planinske literature

**K**ot vsako leto vam tudi letos predstavljamo nekaj knjižnih novosti iz leta 2007. Pomagajo vam lahko pri izbiri izleta ali pa so samo način, kako kakšen deževen dan odpotujete oz. hribovsko vandrate v mislih. Prijetno branje!

## PO GORAH SV SLOVENIJE

**Milan Čilenšek, Viktorija Dabič, 2007,**  
**Planinska založba Slovenije, 353 str.**

Od izida prve izdaje planinskega vodnika je minilo kar 27 let. Za razliko od poteka smeri prvega vodnika, ki teče od zahoda proti vzhodu, se pot pri tem vodniku začne na vzhodu in gre proti zahodu – enako kot teče tudi Slovenska planinska pot. Tako se pot začne v Prekmurju, nadaljuje se po Slovenskih goricah in Halozah, preide na Konjiško in Velenjsko hribovje, nato po Pohorju in Kozjaku, konča pa se na Strojni na Koroškem. Vsekakor je to knjiga, ki se dotika tudi naših krajev in morda prav v njej najdete kaj neznanega.



## KARAVANKE

**Irena Mušič, Vladimir Habjan, 2007,**  
**Sidarta, 256 str.**

Troje snežnikov, veličastnih spomenikov narave:

Julijske, Savinjske Alpe in Karavanke poveličuje zemljo Slovencev ... Seveda pa obisk teh snežnikov ni povsod enak. Julijske in Savinjske Alpe, le-ti po obsegu mnogo manjši, bližji in po vršcih najvišji gorski skupini, so že v vseh koncih in krajih dobro znane in obilno obiskovane, dočim za naše najdaljše pogorje Karavanke ni opažati še enakega zanimanja

povsod. Tu pač dobro poznamo Golico, Stol, Begunjščico, ta ali oni tudi Kepo, Peč in morda še kaj več, toda vse drugo, kar je še vmes med Kepo in Pečjo, ali to, kar valovi in kipi od Stola tja do Pece kralja Matjaža in do Plešivca, posebno pa tisto, kar leži severno od grebena Karavank, to nam je še vedno skoro tuje. Do vrha Karavank še prilezemo, naprej se ne ganemo, kakor da se za nas tam gori svet neha, kakor da je po grebenu Karavank zarisana – konec sveta ...”


(Rudolf Badjura, Izleti po Karavankah, Ljubljana, samozaložba, 1932)

Avtorja novega vodnika sta prehodila vse v knjigi predstavljene poti na obeh straneh meje in opisala najnovejše stanje na terenu. Opisana je tudi najnovejša plezalna zavarovana pot na Cjajnik, nova ferata na Košutnikov turn ter pot čez Meli. Pravi izborni vodnik tako za nedeljske izletnike kot najzahtevnejše gornike!

## KEKČEVI IZLETI

**Franjo Brglez, 2007,**  
**Mladinska knjiga, 104 str.**

Petdeset družinskih potepov po hribih in dolinah združuje izbrane enodnevne izlete. Ti bodo kot vir zamisli služili vsakomur, ki ga mika odkriti in spoznati nižje vrhove in druge



## Planinski popotnik

zanimive točke v Sloveniji in onstran njenih meja. Od Ajdne in Golice, od izliva Soče do Kraškega roba, od Slivnice do Žavcarjevega vrha. Za dobro voljo! Dodana je tudi knjižica za žige.




**MAJA SE POTEPA PO KAMNIŠKEM: vodnik za družine in skupine predšolskih otrok**  
**Agencija za razvoj turizma in podjetništva Kamnik**

Mlade družine in predšolski otroci si Kamnik in njegovo okolico odslej lahko ogledajo v družbi deklice Maje, glavne junakinje nove turistične brošure, ki jo je za promocijo Kamnika in okolice izdala tamkajšnja Agencija za razvoj turizma in podjetništva. Knjižica vodi mlade nadebudneže in raziskovalce skozi zgodbice, uganke in druge naloge ter jih tako popelje po vseh večjih turističnih zanimivostih kamniške občine. Predstavi nam zakleto kamniško grofico Veroniko, nas popelje k slapu Orglice, pokaže več sto let stare knjige v frančiškanskem samostanu, opiše ogromne balvane v Kamniški Bistrici in nas spodbudi k zanimivemu raziskovanju različnih krajev in znamenitosti po Kamniškem.

**PLANINSKI IZLETI ZA 4 LETNE ČASE**  
**Andrej Praznik, 2007, Družina, 232 str.**

Vodnik vsebuje 52 planinskih izletov - po enega za vsak teden v letu, ki so razvrščeni po letnih časih. Vsakemu izletu so namenjene štiri strani, na katerih je izlet nazorno




predstavljen s sliko in besedo. Na začetku vsakega izleta je navedenih nekaj osnovnih podatkov: izhodišče, višinska razlika, dolžina vzpona, zemljevid, kratek opis poti, možnost obiska nedeljske maše, ...

Vodnik je namenjen družinskim izletom. Doma se odločite, kam boste šli in se odpravite na pot. Z družinskim vodnikom Planinski izleti za 4 letne čase boste zagotovo našli pravo pot in se skupaj veselili na cilju. Odkrili boste, kako lep je naš slovenski svet.

**LEP DAN KLIČE 4**  
**Željko Kozinc, 2007, Modrijan, 336 str.**

Knjiga Lep dan kliče 4 je že četrta iz istoimenske zbirke, ki si je dodobra utrla pot med slovenske bralce. Čeprav je sprva kazalo, da pri nas skoraj ni več tistih nekoliko odmaknjenih in manj znanih koticov, ki jih avtor v svojem neponovljivem stilu razkriva širši javnosti, se je brez problema našlo še obilo gradiva tudi za četrto knjigo. V njej avtor nadaljuje svoja globoka doživetja in iskriva razmišljanja s 100 nadaljnjih skrbno izbranih izletov po Sloveniji, med katere je ponovno vključil tudi nekaj točk iz zamejstva. Knjiga je torej nadaljevanje prejšnjih treh, z vsem tistim, kar je tako močno pritegnilo bralce. Če pa bi v njej na vsak način hoteli najti nekaj, kar se vsaj za odtenek razlikuje od zasnove prejšnjih treh delov, bi bila to morda lahko večja pozornost različnim zdravilnim točkam ali pa kakšen bolj izrazito planinsko obarvan izlet. Tudi tokrat je na začetku knjige pregleden zemljevid vseh izletov, za katere je avtor izbral več kot 450 izvirnih barvnih fotografij.



**Andreja Konovšek**



# Jezersko 2007

**Č**prav je že januar in je od poletnega tabora minilo skoraj pol leta, se v mislih še vedno popotepam po hribih okoli Jezerskega in še vedno se zbujam v šotoru.

Letošnji tabor je potekal v dveh izmenah. Prva je bila namenjena starejšim osnovnošolcem. To so bili dnevi, ki sem jih skupaj s tremi prijateljicami še uživala kot udeleženka. Izvedli smo dve turi in vsakoletni krst, pelzali smo, peli in se smejali. Super je bilo, ko smo se šli kopat v vodno mesto Atlantis.

Kmalu se je začela druga izmena, namenjena mlajši polovici osnovnošolcev. Prvič v življenju sem kot članica vodstva stopila v kuhinjo. Bil je poseben občutek, saj je vsem udeležencem tabora vstop strogo prepovedan. Kmalu sem spoznala, da je biti član vodstva kljub privilegijem zahtevno in odgovorno delo. Mlajši udeleženci so se prav

tako kot starejši kljub slabemu vremenu in razigranosti odpravili na dve turi in orientacijo. Pridno so se igrali, iskali žabe, brodili po mrzlem jezeru in poležavali v razmetanih šotorih.

Spomnim se, kako težko je zjutraj zlesti iz spalke in še pred zajtrkom preživeti telovadbo; kako bolijo noge, ko se vrneš s ture; kako težki so nahrbtniki; kako težko se je prebiti do stranišča, če zunaj lije kot iz škafa. Vem pa tudi, da svojih spominov iz tabora ne bi zamenjala za nič na svetu.

**● Tjaša Konovšek, PD Šoštanj**

## Mladi planinci v Vrtcu Šoštanj

**K**aj je lahko lepšega, kot oditi v naravo in uživati v njenih lepotah? Da pa to znamo in zmoremo, jo moramo vzljubiti in se naučiti živeti z njo. To vodi tudi naju pri delu s 5-letnimi otroki, ki so vključeni v planinsko skupino. Sestavlja jo 13 vedoželjnih deklic in dečkov.

Oktober smo z Matejem Kortnikom in s starši otrok odšli na izlet k sv. Antonu. Planinsko opravljeno smo se preizkusili v vzdržljivi hoji, orientaciji v okolju, izlet pa smo popestrili tudi z nekaj igrkami. Ob koncu smo ugotovili, da je bilo naše druženje prijetno, kljub temu da smo se v taki sestavi srečali prvič.

Ker so naši otroci še majhni in na višje vrhove še ne morejo splezati, nam je Filip Vrabčič lepote gora pričaral preko Martininih diapozitivov. Njegovo pestro pripovedovanje nas je kar poneslo na Raduho in vrhove v Savinjski dolini, seveda pa je bil občudovanja vreden tudi Triglav. Filip je imel s seboj svojo nepogrešljivo spremljevalko – kitaro in otroke očaral s petjem planinskih pesmi.

Planinci morajo v gore s planinsko opremo. Svojo pestro zakladnico oblačil, obutve in opreme nam je predstavil Bojan Rotovnik, ki vselej ve, kako otroke navdušiti in hkrati poučiti o planinstvu.

Tudi sicer nama je Bojan vedno v pomoč pri organizaciji tako izletov kot izobraževalnih srečanj. Kadar naletiva na ovire, je on pravi naslov za premostitev le-teh, zato je za nas nepogrešljiv.

Do sedaj sva pripravili tri srečanja. V prihodnosti pa bomo šli še na izlet po Trški



poti v dveh delih, se preizkusili v plezanju na umetni steni v OŠ Šoštanj, pokukali v planinsko literaturo in se preizkusili v osnovah orientacije.

Za konec pa se bomo z našimi starši podali na končni izlet na Smrekovec.

Če bova po predvidenih osmih srečanjih uspeli v otrocih privzgojiti veselje in čut za naravo, bo najin cilj dosežen.

**○ Mentorici planinske skupine Vrtca Šoštanj Zorana Globačnik in Jožica Malus**

# Orientacija

## Kam naj gremo?

**Z**orientacijo se v našem društvu ukvarjamo že od same ponovne ustanovitve mladinskega odseka v letu 1995. Kot tekmovalci sodelujemo v različnih kategorijah, ki so razdeljene glede na različne starostne skupine. Spadamo v ligo Smrekovec, kamor sodijo planinska društva iz Šaleške in Zgornje Savinjske doline. Od jeseni do spomladi mora vsaka liga pripraviti vsaj tri orientacijska tekmovanja in najboljše ekipe se nato uvrstijo na državno tekmovanje SPOT – Slovensko planinsko orientacijsko tekmovanje.

V letu 2007 so naše društvo na SPOT-u, ki je potekalo na Pokljuki, zastopale 4 ekipe. Po gozdnatem terenu, planinah smo se podili v soncu, temi in močnem dežju. Ekipa, ki je tekmovala v kategoriji D (od 27 do 39 let) in so jo sestavljali Matej Kortnik, Bojan Rotovnik, Andrej Veternik, Gašper Jalen in Andreja Konovšek, je zmagala in postala državni prvak.

Na SPOT-u smo sodelovali tudi v kategoriji B (tretja triada OŠ) – dosegli so 12. mesto, v kategoriji C (srednješolci in študentje do 27. leta) – dosegli so 7. mesto, in v kategoriji G (lažja odprta kategorija), kjer smo dosegli 12. mesto.



V tej sezoni je naše društvo že organiziralo 1. tekmo, ki je bila na širšem območju Belih Vod. Naslednji dve tekmi bosta 24. 11. 2007 ali 15. 3. 2008 v organizaciji PD GORNJI GRAD, 5. 4. 2008 pa v organizaciji PD VINSKA GORA.

Če vas zanima in bi se preizkusili, se nam oglasite. Za tiste, ki brskate po internetu, pa dodajamo še spletno stran, ki vam nudi informacije o orientaciji iz »prve roke«. Poglejte na: <http://www.orientacija.net>.

○ Andreja Konovšek



**Kavarna in slaščičarna Štorman  
v Šoštanju**

**Trg Bratov Mravljakov 3**

**Tel: 03 / 89 11 544**

**<http://www.kavarnasostanj.com/>**



# S pesmijo v hribe

Notni zapis pripravila Blanka Rotovnik

Pesem se v .mp3 formatu nahaja na spletni strani <http://mo.pd-velenje.si>

## GREVA POD OBJEM GORA

Uroš Kuzman

C F G C

Ko lesk ros - nih ka - pelj zju - traj z\_me - stom se zbu - di, si  
O - bla - ki san - ja - vi, svež je vonj cve - to - čih polj, kot

6 C F G C C

zad - dnji za - span - ci še od - gri - nja - jo o - či. Kot cvet gor - ske  
pe - sem v gla - vi, me - ni ni - kdar ni do - volj. Kjer se - že po -

11 F G C C

ro - že vse po - ča - si za - cve - ti, vsi o - bra - ča - jo gla - ve, a me - ne  
gled mi, se ob - zor - je ne kon - ča, ne - skon - čne so san - je tu pro -

16 F G C REFREN F G C a F G

dol - go že več ni. Ker to je dan, ko po - za - bim na vse, to je dan, ko mi  
sto - ra je za dva.

21 C a F G C a F G C

mo - je sr - ce, bi - je le, za ta svet brez me - ja in tu za hip do - tak - neš se ne - ba.

25 CODA F G C a F G

Daj, še ti se pri - dru - ži, sto - pi z\_ma - no v ko - rak, le sr - ce smeh in vo - lja, to

29 C a F G C a F G C

zmo - re vsak, kjer se sa - nje pri - čne - jo, to ve - va o - ba, pri - di greva pod objem go - ra.



Priprave na začetek planinske ture.



V prvi in najlažji ferati.



Na vrhu Monte Peralbe 2694m.



Po zahtevni ferati proti vrhu Monte Chiadenis 2459m.



Zadnje priprave na najtežjo ferato na Monte Coglians 2780m.



Zanimiv detajl v ferati.



Zelo zahtevni vstopni del ferate.



Tik pod vrhom na izpostavljenem grebenu.



Osvojen najvišji vrh Karnijskih alp, Monte Coglians 2780m.



Gasilska slika pred italijansko planinsko kočo Marinelli.



CVETLIČARNA

# Nahtigal

Marjeta NAHTIGAL-OBŠTETER s.p.  
Trg bratov Mravljak 1  
3325 ŠOŠTANJ

REZANO CVETJE IN LONČNICE  
IZDELAVA VSEH ARANŽMAJEV  
BALKONSKO CVETJE  
SPOMINSKI ARANŽMAJI  
DOSTAVA NA DOM  
TELEFON: 03/5882-928



# AKTIVNOSTI PLANINSKEGA DRUŠTVA ŠOŠTANJ V LETU 2008

DATUM	AKTIVNOST	ZVRST	ZAHTEVNOST	ORG.	VOĐJA* IN VODNIKI
4. 1.	Predavanje o alpinistični odpravi v KIRGIZIJO	/	/	UO	Marijana Lihteneker in Andrej Vetrnik
12. 1.	Udeležba na pohodu Rogla 1517m – Osankarica	pohod	lahka pot	V0	Bojan Rotovnik in Janez Kugonič
19. 1.	Udeležba na pohodu Gora Ojlika 733m – Zdravju naproti	pohod	lahka pot	V0	Miran Hudej in Jure Drev
16. 2.	Debela Peč 2014m	tura	zahtevna pot	V0	Andreja Konovšek in Vlado Stropnik
23. do 25. 2.	SNEŽKOVANJE za OŠ – nižja stopnja (Obretanovo)	tabor	lahke poti	M0	Jure Grudnik
28. 2. do 2. 3.	SNEŽKOVANJE za OŠ – višja stopnja (Obretanovo)	tabor	lahke do zahtevne poti	M0	Jure Grudnik
2. 3.	Pohod po Trški poti okoli Šoštanja 534m	pohod	lahka pot	V0	Barbara Mavsar, Miran Hudej in vsi vodniki
7. 3.	Redni letni občni zbor	/	/	UO	Vlado Stropnik in Zinka Moškon
9. 3.	Turno smučanje: Zirbitzkögel 2396m (Avstrija)	tura	lahek in zahtevni turni smuk	V0	Bojan Rotovnik in Matej Kortnik
29. 3.	Istrska ušesa – izvir Dragonje	izlet	lahka pot	V0	Andreja Konovšek in Andrej Vetrnik
12. 4.	E6: Motnik – Dobrovlje 1077m – Mozirje	izlet	lahka pot	V0	Igor Rezman in Miran Hudej
1. 5.	Sv. Duh na Ostrem vrhu 903m – Žavcarjev vrh	izlet	lahka pot	V0	Vlado Stropnik in Evgen Drvarič
10. 5.	Pohod Od Kotelj do Belih vod	pohod	lahka pot	V0	Martina Pečnik in Andrej Vetrnik
31. 5.	Snežnik 1796m	tura	lahka pot	V0	Matej Kortnik in Janez Kugonič
14. 6.	Porezen 1630m	izlet	lahka pot	V0	Jure Drev in Igor Rezman

25. 6.	Pohod po Ravenski poti 710m	pohod	lahka pot	V0	Jure Grudnik in Evgen Drvarič
26. do 29. 6.	Družinski planinski tabor na Menini 1508m	tabor	lahka pot	M0	Bojan Rotovnik, Matej Kortnik in Brina Jerič
5. 7.	Mangart 2679m	tura	zelo zahtevna pot	V0	Martina Pečnik, Matej Kortnik in Andrej Vetrnik
20. 7.	Skupna akcija šaleskih PD: zahodne Karavanke	izlet in turi	lahka, zahtevana in zelo zahtevna pot	V0	Jure Drev, Miran Hudej, Igor Rezman in Evgen Drvarič
26. 7.	Velika planina 1534m	izlet	lahka pot	V0	Filip Vrabčič in Barbara Mavsar
19. do 24. 7.	Tabor mladih planincev v Završnici – nižja stopnja OŠ	tabor	lahke do zahtevne poti	M0	Jure Grudnik
16. in 17. 8.	Cmir 2393m, Rjavina 2532m in Vrbanove špice 2408m	tura	zelo zahtevna pot	V0	Jure Drev in Igor Rezman
23. do 30. 8.	Tabor mladih planincev – višja stopnja OŠ	tabor	lahke do zelo zahtevne poti	M0	Jure Grudnik
29. do 31. 8.	Vzhodne Karnijske Alpe	tura	zelo zahtevna pot	V0	Bojan Rotovnik, Andrej Vetrnik in Filip Vrabčič
13. in 14. 9.	Pohorje 1543m – prečenje	tura	lahka pot	V0	Jure Grudnik, Igor Rezman in Jure Drev
28. 9.	Dnevi rekreacije in praznik občine Šoštanj: Pohod na Smrekovec 1577m	pohod	lahka pot	V0	Janez Kugonič in vsi vodniki
4. do 11. 10.	Planinski tabor za odrasle: Makedonija (7 dni)	tabor	lahke do zelo zahtevne poti	V0	Jure Drev, Vlado Stropnik in Bojan Rotovnik
19. 10.	Svinjška planina 2079m (Avstrija)	izlet	lahka pot	V0	Vlado Stropnik in Martina Pečnik
8. 11.	Izlet v neznanu	izlet	lahka pot	V0	Vlado Stropnik in Filip Vrabčič
23. 11.	Kokoška 674m na Krasu	izlet	lahka pot	V0	Barbara Mavsar in Martina Pečnik
26. 12.	Pohod Topolšica – Sleme 1050m	pohod	lahka pot	V0	Bojan Rotovnik in Matej Kortnik

\* prvonapisani je vodja izleta - akcije / Legenda organizatorjev: V0 - vodniški odsek M0 - mladinski odsek U0 - upravni odbor

Za udeležbo na aktivnostih PD Šoštanj sta potrebni ustrezna psihofizična pripravljenost in oprema.

PD Šoštanj si pridržuje pravico do sprememb datumov navedenih v seznamu.

Sestavni del programa PD Šoštanj so tudi izleti: sekcije Zlatorog, sekcije Gaberke ter planinskih skupin mladinskega oddelka.

# OPISI IZLETOV PD ŠOŠTANJ

## **ROGLA-OSANKARICA, pohod po poteh Pohorskega bataljona, 12. januar**

*Vodnika: Bojan Rotovnik, Janez Kugonič.*

*Zahtevnost poti: lahka pot.*

*Čas hoje: 4-5 ur.*

*Oprema: planinski čevlji, pohodne palice, gamaše, sončna očala.*

Kot že vrsto let se bomo udeležili pohoda v spomin Pohorskega bataljona, ki poteka na relaciji od Koče na Pesku (Rogla) preko Osankarice do vasi Kot, kjer se izlet, kar se tiče hoje, konča. K pohodu spada seveda tudi družabno srečanje v športni dvorani v Zrečah. Organizator pohoda je PD Zreče. Vabljeni na lep zimski sprehod. Odlična priprava na bolj resno sezono.

## **GORA OLJKA (733 m), »Zdravju naproti«, 19. januar**

*Vodnika: Miran Hudej, Jure Drev.*

*Zahtevnost poti: lahka pot.*

*Čas hoje: 5 ur.*

Letos se znova podajamo zdravju na proti na pohodu na Goro Oljko. Pot bomo seveda pričeli na AP Šoštanj in se po markirani poti podali na priljubljeni vrh. Povratek bo namenjen vandranju sem in tja. Vabljeni.

## **DEBELA PEČ (2014 m), 16. februar**

*Vodnika: Andreja Konovšek, Vlado Stropnik.*

*Zahtevnost poti: zahtevna pot.*

*Čas hoje: 6-7 ur.*

Pozimi šoštanjski planinci redkeje zaidemo v Julijske Alpe. Ker je v lanskem letu zaradi slabega vremena tura na Debelo peč odpadla, smo jo v plan izletov dodali še letos. V ugodnih snežnih razmerah

je Debeli Peč eden izmed lažje pristopnih dvatisočakov, kar pa ne pomeni, da jo lahko podcenjujemo. Njena pobočja so lahko poledenela in takrat brez derez in cepina ne gre. Kako bo s snegom letos, bomo videli. Našo pot bomo pričeli pri Sport hotelu na Pokljuki in se najprej povzpeli do Blejske kočice na Lipanci. Tu bo krajši počitek, saj je kočica tudi pozimi odprta in oskrbovana. Nato bomo nadaljevali na vrh Debele peči. Tu bomo uživali v lepem razgledu na Julijce, Karavanke, Kamniško-Savinjske Alpe itd. Glede na snežne razmere bova vodnika naknadno izbrala tudi smer sestopa.

## **POHOD PO TRŠKI POTI okoli Šoštanja, 2. marec**

*Vodniki: Barbara Mavsar, Miran Hudej in ostali vodniki.*

*Zahtevnost poti: lahka pot.*

*Čas hoje: 4-5 ur.*

Pohod po Trški poti spada v železni repertoar pohodov, ki jih organizira društvo. Pohod bo tako kot vsako leto doslej prvo nedeljo v marcu. Start pohodnikov je pri Ribiški koči med 8. in 9. uro.

## **ZIRBITZKÖGEL (2396 m) – TURNO SMUČANJE, 9. marec**

*Vodnika: Bojan Rotovnik, Matej Kortnik.*

*Zahtevnost: lahek turni smuk.*

*Časovnice: vzpon 3 ure, spust 1 uro.*

*Oprema: planinska za zimske vzpone v visokogorje, turnosmučarska oprema, lavinska žolna, sončna očala in osebni dokument.*

Avstrijski dvatisočak Zirbitzkogel 2396m, ki leži v bližini mesta Bad St. Leonhard, je priljubljen turnosmučarski cilj mnogih planincev, saj ima tik pod vrhov planinsko kočico, ki je pozimi odprta. Gora hkrati ponuja tudi relativno enostaven pristop, iz-

hodišče za veliko nadmorsko višino za zimske razmere ter smuko po širnih pobočjih.

Turo bomo pričeli pri Waldhelmhutte (1614 m) in sprva hodili ob smučišču in nato po poti 320 proti vrhu. Večji del poti ni pretirano strm z izjemo za ključnega dela tik pod vrhov, kjer se tudi pot vije v ključih. Po daljšem počitku na koči bomo spust opravili po smeri vzpona vse do izhodišča Waldhelmhutte (1614 m). Spust tehnični ni zahteven, je pa vseeno potrebna previdnost zaradi morebitnih področij spihanega snega ali skal, ki gledajo iz snega.

## **ISTRSKA UŠESA in IZVIR DRAGONJE, 29. marec**

*Vodniki: Andreja Konovšek, Andrej Veternik.*

*Zahtevnost poti: lahka pot.*

*Čas hoje: 6 - 7 ur.*

Del Kraškega roba okoli Črnega Kala smo v rdečih barvah ruja spoznavali v jeseni 2006, letos pa bomo odkrivali svet čisto ob meji s Hrvaško v barvah cvečičih breskev. Pot bomo pričeli v vasi Dvori in se mimo naravnega okna sprehodili do ušes Istre. Le kaj je to? Pot bomo nadaljevali na Veli Badin (delček zahtevnega vzpona - pomagajo jeklenice), po grebenu do cerkvice Sv. Kvirika in naprej do Gradišča. Od tu le še do izvira Dragonje. Če želite izvedeti kaj več o tem delu Slovenije, se nam pridružite.

## **E6: Mozirje – Dobrovlje - Lipa, 12. april**

*Vodnika: Igor Rezman, Miran Hudej.*

*Zahtevnost poti: lahka pot.*

*Čas hoje: 7-8 ur.*

Čez Slovenijo vodita dve evropski pešpoti, E7 od Soče do Mure in E6 imenovana Ciglarjeva pot od Baltika do Jadrana. V lanskem letu smo v društvu pričeli z prvo etapo iz avstrijskega Eisbiwald (Ivnik) do Radelj ob Dravi. Letošnja etapa pešpoti bo iz nam bližnjega Mozirja čez planoto Dobrovlje do prelaza

Lipa. Pot nas bo vodila mimo mozirskega gaja na Dobrovlje, planoto z 900 do ponekod 1000 metri nadmorske višine. To je precej z gozdom porasel svet. Na poti bomo šli mimo osamljenih hrbovskih kmetij skozi vas Dobrovlje po planoti do vasi Čreta, ki jo prav tako sestavljajo osemlejane domačije ter cerkva na vrhu najvišje vzpetine. Ob poti imamo še planinski Dom na Čreti, od katerega se bomo podali še na preostanek poti do sedla Lipa.

## **SV.DUH NA OSTREM VRHU (903 m) – ŽAVCARJEV VRH, 1. maj**

*Vodnika: Vlado Stropnik, Evgen Drvarič.*

*Zahtevnost: lahka pot.*

*Čas hoje: 5-6 ur.*

*Oprema: pohodniška, palice.*

Slemena in vrhovi Dravskega Kozjaka so letos še zadnjič cilj našega prvomajskega potepanja.

Z avtobusom se bomo peljali do znanega kraja Sveti Duh na Ostrem vrhu (do sem smo lani prišli). Od tu bomo peš nadaljevali pot proti Žavcarjevemu vrhu, kjer se bomo v planinskem domu odpočili in okrepčali. Pohod bomo nadaljevali še do Tojzlovega vrha in ponovno dobili priložnost, da se ob kavici ali dobrem kosilu poveselimo v Planinskem domu Kozjak.

Izkušnje iz preteklih let kažejo, da smo se na prvomajskih potovanjih imeli lepo in domov smo se vračali veseli in polni novih idej. Torej odločite se in gremo!

## **OD KOTELJ DO BELIH VOD, 10. maj**

*Vodnici: Martina Pečnik, Andreja Konovšek.*

*Zahtevnost: lahka pot.*

*Čas hoje: 7-8 ur.*

Kakor že nekaj let se bomo tudi letos odpravili na pohod od Kotelj do Belih Vod, pri izvedbi katerega sodelujem z občino Šoštanj. Ideja pohoda izvira iz črtice Prežihovega Voranca, ki je v svojem literarnem delu opisal nekdanjo tradicionalno romanje na

binkoštni ponedeljek, ko je bil shod pri cerkvi Sv. Križa. Pot nas od Prežihovine to je Prežihove domačije vodi preko Godčevega sedla so Naravskih ledin, mimo Križana do Slemena in od tu naprej proti Belim Vodam. Lansko leto je potekala tura v nadvse prijetnem vzdušju, vabljeni tudi letos!

## **SNEŽNIK, 1796m, 31. maj**

*Vodnika: Matej Kortnik, Janez Kugonič.*

*Zahtevnost poti: lahka pot.*

*Čas hoje: 8 ur.*

Najvišja slovenska nealpska gora, najvišja gora med Alpami in Velebitom z izrednim razgledom, samotni postavnež nad gozdnimi prostranstvi, botanični raj, kraški velikan in še veliko lepega piše ob opisih o tej res prekrasni in zaradi lege izredno zanimivi gori z zelo pomenljivim imenom Snežnik. Verjetno ga vsi dobro poznamo ali pa smo ga vsaj kdaj že opazili ob jasnih jesenskih in zimskih dneh, ko se lepo vidi iz naših osrednjih gora, kot osamljena piramida daleč na jugu. Zaradi svoje lege ima izreden in edinstven ekosistem bogat z rastlinskimi in živalskimi vrstami, katerega del bomo deležni tudi mi, saj je konec maja rastje zelo bujno. Na Snežnik se bomo povzpeli iz Loške doline oziroma iz smeri gradu Snežnik in nato mimo Leskove doline. Pristopili bomo direktno na vrh, kjer je tudi planinska postojanka Koča Draga Karolina na Velikem Snežniku, ki jo oskrbuje PD Snežnik Ilirska Bistrica. Vračali se bomo na Sviščake. Zelo lepa tura za planinske sladokusce. Lepo vabljeni!

## **POREZEN (1630 m), 14. junij**

*Vodnika: Jure Drev, Igor Rezman.*

*Zahtevnost poti: lahka pot.*

*Čas hoje: 6 ur.*

Pred ta pravim pričetkom poletne sezone, ko znajo kje v visokogorju še obstajati snežne zaplate bi se podali na eno lahko prijetno pot na Porezen (1630 m). Sam vrh je travnat in prostoren. Čez njega je

v času kraljevine Jugoslavije potekala meja med slednjo in Italijo. Tako je na njemu ostalo mnogo opuščeni in propadajočih vojaških objektov. Za vzpon nam je ponujeno mnogo izhodišč, s Petrovega Brda s konca Selške doline, Podbrda iz Baške Grape, Davče in še. Na sever so razgledi na dolgo verigo tolminskih- bohinjskih gora preko tesne Baške Grape in Selške doline. V hrib pa se zajedajo doline Selške Sore, Cerknice in Idrjice. Proti jugu so skoraj neovirani razgledi čez idrijsko hribovje tja na kras saj dejansko ni več višjega vrha tja do morja.

## **POHOD PO RAVENSKI POTI (710 m), 25. junij**

*Vodnika: Jure Grudnik, Evgen Drvarič.*

*Zahtevnost poti: lahka pot.*

*Čas hoje: 5 ur.*

Pohod po Ravenski poti je postal eden izmed tradicionalnih pohodov, ki jih skupaj s KS Ravne prireja naše društvo. Vabljeni, da spoznate ali ponovno obiščete hribovje okoli naše doline.

## **DRUŽINSKI PLANINSKI TABOR NA MENINI, 26. – 29. junij**

*Vodniki: Bojan Rotovnik, Matej Kortnik, Brina Jerič.*

Planinsko društvo bo v letošnjem letu prvič organiziralo družinski planinski tabor, ki bo namenjen družinam s predšolskimi otroki in otroki v prvi triadi osnovnih šol. Več o taboru v posebnem razpisu, ki je objavljen na zadnji strani.

## **VELIKI MANGRT (2679 m), 5. julij**

*Vodniki: Martina Pečnik, Matej Kortnik, Andrej Veternik.*

*Zahtevnost: zelo zahtevna pot.*

*Čas hoje: cca. 8 ur.*

Mangrt, imenovan tudi Mangart, je s svojimi 2679



metri nadmorske višine četrti najvišji vrh v Sloveniji. Izraz »Mangrt pravzaprav označuje celoten gorski masiv, ki se dviguje nad dolino potoka Koritnice in Mangartsko dolino; njegov najvišji del se imenuje »Veliki Mangrt«. Na južnem pobočju pogorja izvira Koritnica, ki se steka v Sočo, na severni strani pa sta v Mangartski dolini dve Belopeški jezери. Ker je širše območje Mangrt večkrat pod vplivom potresov v Soški dolini, se razmere na planinskih poteh spreminjajo. Natančen potek ture bo znan po ogledni turi, ki jo bomo izvedli en mesec pred samo turo. Vsekakor pa nas bo pot vodila čez Mangrtsko sedlo, vključili bomo tudi ogled Belopeških jezer na italijanski strani Mangrta. Za vse udeležence je obvezna čelada in samovarovalni komplet.

## **VARNO V GORE – skupna akcija šaleških PD, Zahodne Karavanke, 20. julij**

*Akcija Varno v gore, ki jo skupaj pripravljamo planinska društva (Šoštanj, Velenje, Vinska Gora) iz Šaleške doline, je vsako leto bolj obiskana.*

Akcijo organiziramo z namenom.

S koriščenjem javnega prevoza želimo opozoriti na ekološki odnos do gora. Naraščanje individualnega motornega prometa je namreč problem, ki se razširja že tudi v alpske doline. Želimo se pripeljati čim dlje in čim višje, da bo začetek našega vzpona kar se da udoben. Neredko se pripeljemo z več avtomobili, čeprav bi se lahko prilagodili in se peljali skupaj. Parkiramo izven urejenih površin – na zemljiščih domačinov, na gozdarski vlaki, na pašniku, tudi sredi rastišča divjega petelina. Takšnim ravnanjem bi se morali izogibati, saj s tem ne bomo razvili odgovornega odnosa do naših gora.

Udeležencem hočemo omogočiti mobilnost. S skupnim prevozom je namreč možno, da mesti začetka in konca ture nista enaki. Odločimo se za turo prečenja in sestopa v sosednjo dolino.

Predstaviti želimo hojo po gorah v organiziranih skupinah. Naši množični obiski gora imajo tudi svoje negativne učinke, med katerimi zaseda pomembno mesto povečanje števila nesreč v gorah. Za reševanje in preprečevanje nesreč skrbi Gorska reševalna služba Slovenije, k temu se po svojih močeh pridružujemo tudi vodniki PZS. Predvsem z osveščanjem ljudi o načelih varne hoje in s spodbujanjem k hoji v organiziranih skupinah.

Letos smo za izhodišče izbrali zahodne Karavanke. Najbrž bomo osvojili Kepo in Dovško Babo.

## **VELIKA PLANINA (1534 m), 26. julij**

*Vodnika: Filip Vrabič, Barbara Mavsar.*

*Zahtevnost: lahka pot.*

*Čas hoje: 5-6 ur*

Velika planina je bila nekoč eno najbolj obsežnih planšarskih območij na Slovenskem. Na zložni planoti se je moral gozd umakniti pašnikom in številnim pastirskim stanom. Z odmiranjem planšarstva so pastirski stani vse bolj postajali rekreacijska bivališča ljudi. V zadnjem času pa na sončnih pašnikih vedno več živine.

Eno od priljubljenih izhodišč je na Volovljeku, kjer je nekoč potekala deželna meja med Štajersko in Kranjsko. Po severnem pobočju Velike griče prispemo na Malo planino, kjer sta planinska domova na Mali in Veliki planini oddaljena le nekaj minut. Pot lahko nadaljujemo po mehkih tratih, med redkimi smrekami – viharniki mimo pastirskih stanov, čez Malo in Veliko Veternico mimo počitniških hišic na Jamah. Možen skok na Zeleni rob, ter do nič koliko planin. Pravi izlet za oddih v poletnih dneh.

## **VRBANOVE ŠPICE (2408) – CMIR (2393 m) – RJAVINA (2532 m), 16. – 17. avgust**

*Vodnika: Jure Drev, Igor Rezman.*

*Zahtevnost: zelo zahtevna pot.*

*Čas hoje: 8 ur.*

Vsako leto se odpravimo v naše Julijske Alpe. Pot nas bo vodila iz doline Kot. To je ena od treh Triglavskih dolin. Pot bomo nadaljevali na Vrbanove špice. Prespali bomo na Domu Valentina Staniča. Seveda bomo osvojili tudi Rjavino in Cmir. To sta vrhova ki stojita kot stražarja pred Triglavom. Zato sta tudi nekaj posebnega! Z Cmira je lep pogled na dolino Vrata, z Rjavine pa dolino Krme. Pot je zelo zahtevna, zato je potrebna dobra psiho - fizična pripravljenost! Sedaj rabimo še lepo vreme in varen korak!

## **KARNIJSKE ALPE (2738 m), 29.– 31. avgust**

*Vodniki: Bojan Rotovnik, Andrej Veternik in Filip Vrabič*

*Zahtevnost: lahke, zahtevne in zelo zahtevne označene poti ter označene in varovane plezalne smeri (ferrate).*

*Časovnice: dve turi po 8 ur hoje v visokogorju z večjimi vzponi in spusti.*

*Oprema: planinska za visokogorje, čelada, samovarovalni sestav (plezalni pas, samovarovalni komplet in rokavice) in sončna očala.*

Vsem, ki se udeležujejo izletov, pohodov ali tur v organizaciji PD Šoštanj, poskušamo vsako leto pokazati tudi gore, ki ležijo onstran naših meja. Tako poleg vsakoletnih taborov za odrasle poskušamo organizirati tudi izlete v zamejstvo, saj je predvsem v Avstriji in Italiji, tudi v bližini meje s Slovenijo, ogromno gorniško zanimivih predelov. Karnijske Alpe smo v okviru aktivnosti PD Šoštanj obiskali že v letu 2007 in sicer smo se lotili zahodnega in centralnega dela: Monte Peralba in Monte Coglians.

V letu 2008 se bomo podali v vzhodne Karnijske Alpe, torej bližje Sloveniji. Na turo se bomo podali v petek popoldan s kombijem, vračali pa se bomo v nedeljo zvečer. V okviru tridnevnega druženja bomo organizirali dve daljši turi, na vrhove visoke preko 2000m (predvidoma bomo osvojili Monte Zermulo, Zuc della Guardia ter Trogkofel). Praviloma se bomo vzpenjali na vrhove po zelo zahtevnih

označenih poteh (feratah), za spust pa bomo izbrali manj zahtevne poti, če bo to seveda možno.

Vsi udeleženci morajo biti primerno psihofizično pripravljeni in imeti vso potrebno opremo. Del predvidene ture vodniki že poznamo, za drugi del pa bomo opravili ogledno turo najkasneje v juliju 2008 in takrat bo tudi določen natančen potek ture.

## **POHORJE (1543 m) – prečenje, 13. – 14. september**

*Vodniki: Jure Grudnik, Igor Rezman, Jure Drev.*

*Zahtevnost: lahka pot.*

*Čas hoje: cca 16 ur.*

Pohorje je s svojimi prostranimi gozdovi vedno burilo ljudsko domišljijo ter dajalo zavetje ne samo živalim temveč tudi ljudem, ki so se tu v davnih časih skrivali roki pravice.

Čez Pohorje poteka tudi slovenska planinska pot, s pričetkom oziroma prvim žigom na Mariborski koči 1080m. Najvišji vrh Pohorja je Črni vrh 1543m nahaja se nad Mislinjskim grabnom ter med Ribnico in Kopami. Pot nas vodi čez širne gozdove porasle z bukovjem in smrekami, po gozdnih cestah in kolovoznih poteh. Mimo jezerc jezer in barij, še ene značilnosti Pohorja, ki so nastale zaradi neprepustnih kamnin. Na Pohorju je kar nekaj rekreacijskih središč. V poznem poletnem času ko se narava že pripravlja na počitek so ti gozdovi lahko, s svojim mirom senčnim hladom in nekoliko že jesenskimi barvami prava paša za oči. Pridružite se nam.

## **POHOD NA SMREKOVEC (1577 m), 28. september**

*Pohod ob občinskem prazniku in Dnevh rekreacije 2008*

*Vodniki: Janez Kugonič in ostali vodniki.*

*Zahtevnost: lahka pot.*

*Čas hoje: 7 ur.*

Pohod na Smrekovec je sedaj že postal stalnica

v programu praznovanj občinskega praznika in hkrati Dnevo rekreatije. Start pohoda je pri gostišču Grebenšek. Pohodniki se nato mimo Homca, Luka, Brložnika in Doma na Smrekovcu povzpnejo na vrh Smrekovca in se nato po isti poti vrnejo.

## **MAKEDONIJA, 4.-11.oktober (7 dni) PLANINSKI TABOR ZA ODRASLE**

*Vodje: Jure Drev, Vlado Stropnik, Bojan Rotovnik.  
Zahtevnost: več lahkih do zahtevnih tur in izletov.*

PD Šoštanj poskuša vsako leto izvesti vsaj eno aktivnost v tujih gorah, predvsem z namenom, da šoštanjski planinci spoznavamo tudi druga evropska gorstva. V letu 2005 je bil s pomočjo vodnikov iz PD Železničar Niš izveden 8-dnevni planinski izlet po južni Srbiji, v letu 2006 smo obiskali Bolgarijo, v letu 2007 pa smo obiskali Črno goro.

Tabor bomo organizirali v sodelovanju s PD Dobrovlje Braslovče in s pomočjo planinskih vodnikov iz

Makedonije. Natančen program bo znan spomladi, ko bomo javno objavili tudi razpis z vsemi potrebnimi podatki.

## **SVINŠKA PLANINA (2079 m), 19. oktober**

*Vodnika: Vlado Stropnik, Martina Pečnik.  
Zahtevnost: lahka pot.  
Čas hoje: 6-7 ur.*

Svinška planina se nahaja v sosednji Avstriji, severno od Velikovca in Dravske doline, predalpsko gorsko območje se dviguje nad dolinama rek Krka in Labotnica. Glede na svojo kamninsko zgradbo se uvršča v skupino centralnih Alp, podobno kot slovenska Strojna, Kobansko ali Pohorje. V literaturi in na marsikateri karti je ta gorski masiv imenovan kot »Svinja planina«, kar pa je napačno ime. Prvotno slovensko ime je »Svinška planina«, po rudnikih svinca, ki so nekdanj obratovali na tem območju. Nagajivi Nemci so slovensko ime preimenovali v Svinja



KRAJEVNA SKUPNOST ŠOŠTANJ

## **KRAJEVNA SKUPNOST ŠOŠTANJ**

Trg svobode 12 (občinska stavba)

[www.ks-sostanj.si](http://www.ks-sostanj.si)

**URADNE URE:  
SREDA OD 15H DO 16H**



KRAJEVNA SKUPNOST ŠOŠTANJ TELEFON: 03 897-2770  
TRG SVOBODE 12 INTERNET: [WWW.KS-SOSTANJ.SI](http://WWW.KS-SOSTANJ.SI)  
3325 ŠOŠTANJ EMAIL: [INFO@KS-SOSTANJ.SI](mailto:INFO@KS-SOSTANJ.SI)

planina, kar so Slovenci večinoma žal tudi povzeli. Na območju Svinške planine je moč najti številne zanimivosti, ki privabljajo obiskovalce k ogledu. Na Svinški planini so prvič našli mineral, ki je bil kasneje poimenovan po Žigi Zoisu kot »zoisit«. Na tem področju so najbolje ohranjeni ostanki taborov, to je utrdbe, ki so jih med 15. in 17. stoletjem gradili kmetje za obrambo pred Turki, v začetku 16. stoletja so bili tudi središča kmečkih uporov. Primer takšnega tabora bomo videli v vasi Djekše, ki jo bomo na naši poti obiskali. Poleg ogledov kulturne dediščine koroškega podeželja se bomo seveda povzpeli še na najvišji vrh Svinške planine, ki leži na 2079 metrov nadmorske višine.

## **IZLET V NEZNANO, 8. november**

*Vodnika: Vlado Stropnik, Filip Vrabič.*

*Zahtevnost: lahka pot.*

Izlet v neznano predstavlja nekakšen zaključek sezone izletov, ki jih prireja vodniški odsek društva. Izlet je lažje narave z manj hoje, kakšnim ogledom in veselim zaključkom, tako da je primeren za vse planince, simpatizerje, sponzorje, donatorje. Organizatorji izleta ponavadi ob tej priložnosti najdemo kakšen lep in manj znan kotiček naše Slovenije ali zamejstva.

Povežemo se z lokalnim planinskim društvom in skupaj z njimi poskrbimo za lep in skrivnosten dan.

## **KOKOŠKA NA KRASU (674 m), 23. november**

*Vodnici: Barbara Mavsar, Martina Pečnik.*

*Zahtevnost: lahka pot.*

Kokoš (domačini jo ljubkovalno kličejo Kokoška) je eden od vrhov gričevja, ki ločuje Sežanski kras (Lokavsko polje) od Tržaškega zaliva. Gričevje je idealno za spomladanske ali jesenske sprehode, prepredeno je s pešpotmi, kolesarskimi, pa tudi jahalnimi stezami.

Kako je hrib dobil ime? Ker je bil neporaščen, so mu domačini rekli Golina, (naglušni ali hudomušni) Italijani pa Gallina (= kokoš), domačini so njihovo ime spet poslovenili, tega pa so sosedje še enkrat »prevedli« v Monte Coccusso.

Iz Lokve, naselja v občini Sežana, ki ga nekateri imenujejo tudi največja slovenska vas, se bomo po označeni poti čez ravninski del Lokavskega polja povzpeli na Jirmanec (670 m), kjer tik ob slovensko italijanski meji stojita antenski stolp in koča na Kokoši. Od tu bomo le po nekaj minutah hoje dosegli vrh Kokoške (674 m). Pot ni zahtevna, deloma poteka po ravninskem terenu, proti koncu pa se vzpne (na teh mestih je v deževnem vremenu lahko tudi spolzka).

Od ture si, torej, bolj kakor intenziven fizični napor, lahko obetamo prijeten sprehod ter uživanje v jesenskih, še posebej lepih barvah kraške pokrajine. No ja, morda pa nas presenetijo tudi prava kraška burja.

## **POHOD TOPOLŠICA – SLEME (1052m) – preko Loma, 26. december**

*Vodnika: Bojan Rotovnik, Matej Kortnik.*

*Zahtevnost: lahka pot.*

*Čas hoje: 4-5 ur*

V letu 2008 PD Šoštanj prvič organizira lažji zimski pohod iz Topolšice do Andrejevega doma na Slemenu preko Loma. Pohod bo potekal v primeru ugodnih vremenskih in snežnih razmer po običajni planinski poti. V primeru neugodnih snežnih razmer se bomo težjim delom poti izognili po lokalnih cestah. Iz Andrejevega doma na Slemenu se bomo vračali z organiziranim prevozom. Pohod je namenjen oddihu na zraku med božično novoletnimi prazniki, nabiranju telesne pripravljenosti za zahtevnejše ture in seveda prijetnemu druženju. Lepo vabljeni! ○

## Obrazložitev pojmov POHOD, IZLET, TURA, TABOR in POT

Tudi v seznamu aktivnosti PD Šoštanj za leto 2007 smo uporabili poimenovanje zvrsti posamezne aktivnosti. To je pomembno predvsem zato, da se lahko vsak posameznik pred prijavo seznaní z osnovnimi elementi posamezne aktivnosti (dolžina, zahtevnost, način izvedbe ipd.) in se tudi na osnovi tega odloči, ali je določena aktivnost primerna zanj.

**POHOD** je organizirana aktivnost v naravi za večje število udeležencev, praviloma po lahkih poteh in z različno dolžino trajanja. Organizator pohoda (npr. PD) zagotovi vodnike in ostalo logistično podporo izvedbi množične aktivnosti v naravi. Z osnovno planinsko opremo in ustrezno psihofizično pripravljenostjo se lahko pohoda udeleži vsak planinec.

**IZLET** je nekajurna ali ves dan trajajoča hoja, smučanje, bivanje v gorskem svetu zaradi rekreacije, spoznavanja krajev in znamenitosti. Z osnovno planinsko opremo in ustrezno psihofizično pripravljenostjo se lahko izleta udeleži vsak planinec saj so izleti praviloma fizično manj naporni in potekajo predvsem po lahkih poteh.

**TURA** je daljša, napornejša hoja, plezanje, smučanje z določenim ciljem. Za turo je praviloma potrebna tudi dodatna planinska oprema, saj poteka v težjih pogojih (zahtevnejše poti) ter je namenjena psihofizično bolj pripravljenim planincem.

**TABOR** je krajše ali daljše skupinsko bivanje v taboru pod gorami, praviloma v šotorih ali v planinskih kočah, zaradi izvajanja izletov, pohodov ali tur ter spoznavanju gora.

**POT** oz. **PLANINSKO ORIENTACIJSKO TEKMOVANJE** predstavlja pregled znanja iz orientacije, teoretičnega in praktičnega poznavanja snovi Planinske šole, splošnega planinskega znanja in telesne pripravljenosti. Cilj POT je tudi razvijanje tovarištva, medsebojnega poznavanja, spoznavanje pokrajine in upoštevanje načel Častnega kodeksa slovenskih planincev. ○



## Seznam vodnikov PD Šoštanj

V Planinskem popotniku je vsako leto priložen tudi seznam vodnikov z doseženimi kategorijami. Da boste vedeli, kaj katere kategorija pomeni in katere poti/ture lahko vodnik z doseženo kategorijo vodi, vam dodajamo še tole razlago, ki je povzeta iz knjižice Vodniška komisija PZS v letu 2008.

	VODNIK/ ICA	NASLOV	POŠTA	TELEFON	GSM	vod. kateg.
1.	Andreja Konovšek	Lokovica 61	Šoštanj	58 82 627	031/ 869 927	A, B, D
2.	Andrej Veternik	Zavodnje 24b	Šoštanj	58 95 243	041/ 368 667	A*
3.	Barbara Mavsar	Toledova 2	Velenje	58 65 922	031/ 679 800	A
4.	Bojan Rotovnik	Prešernov trg 12	Šoštanj	891 10 16	031/ 382 450	A, B, D, G
5.	Brina Zabukovnik Jerič	Založe 85c	Polzela	/	041/ 432 368	A
6.	Evgen Drvarič	Tovarniška pot 7	Šoštanj	58 81 042	/	A, B
7.	Filip Vrabič	Florjan 173	Šoštanj	58 82 274	031/ 743 030	A
8.	Igor Rezman	Gaberke 102	Šoštanj	58 93 586	041/ 776 234	A
9.	Janez Kugonič	Lokovica 142f	Šoštanj	/	031/ 702 365	A
10.	Jure Drev	Lokovica 99	Šoštanj	58 81 799	041/ 776 269	A, D, B
11.	Jure Grudnik	Ravne 43b	Šoštanj	58 93 049	041/ 437 235	A
12.	Martina Pečnik	Lepa Njiva 1	Šoštanj	58 81 268	031/ 738 821	A, B, D
14.	Matej Kortnik	Lokovica 55	Šoštanj	891 16 16	040/ 328 898	A, B, D
15.	Miran Hudej	Lokovica 17 A	Šoštanj	58 82 744	041/ 776 268	A, D*, B*
16.	Vlado Stropnik	Florjan 156	Šoštanj	58 81 185	031/ 392 146	A

\* pripravnik/ca za določeno kategorijo

Kategorija	Razlaga	Katere poti/ture lahko vodnik vodi?
<b>A</b>	lahke kopne ture	lahke označene poti lahke neoznačene poti
<b>B</b>	zahtevne kopne ture	vse, kar je opisano pri A kategoriji zahtevne in zelo zahtevne označene poti zahtevne neoznačene poti lahka brezpotja
<b>C</b>	zelo zahtevne kopne ture	vse, kar je opisano pri B kategoriji zelo zahtevne neoznačene poti zahtevna in zelo zahtevna brezpotja
<b>D</b>	lahke snežne ture	lahke označene in neoznačene poti v snegu zimsko markirane poti organizirane in varovane zimske pohode
<b>G</b>	lahki turni smuki	vse iz D kategorije lahki turni smuki

## Vodniški odsek Planinskega društva Šoštanj

**O**dsek združuje 15 vodnikov in lahko povemo, da je za nami še eno aktivno leto.. Svoje okvirno delo smo postavili s planom aktivnosti za leto 2007, vendar smo se udeleževali tudi drugih aktivnosti v društvu ter na širšem področju planinstva.

Člani odseka smo s svojimi aktivnosti pričeli takoj po novoletnih praznikih s tradicionalnim pohodom po poteh pohorskega bataljona in s pohodom na Goro Oljko. Februarska tura na debelo Peč nam je zaradi snega odpadla, vendar je tako prekrasno turo treba ponoviti, tako se bo izvedla v letu 2008. Zato pa je bila uspešno izvedena prva turno smučarska tura v okviru našega odseka na Obir. Vse ostale akcije odseka smo uspešno uresničevali. Omeniti velja uspešno izveden tabor za starejše člane v Črni Gori. Že nekaj let uspešno s sosednjimi društvi izvajamo skupno akcijo Šaleških PD Varno v gore. Cilji lanskoletnih izletov so bili Stol, Kozjek in soteska Čepa.

Udeležujemo se tudi srečanj vodnikov savinjskega meddruštvenega odbora, ki je lani bilo v Nazarjah v organizaciji PD Nazarje in odbora vodniških odsekov pri MDO.

Organizacijo srečanja šaleških vodnikov pa je lani imel naš odsek. Srečanje smo organizirali v začetku meseca decembra v domu lovske družine Smrekovec v Belih Vodah. Takšna srečanja so izredno koristna za medsebojno spoznavanje in izmenjavo izkušenj.

Vodniki smo tudi pomagali pri izvedbi izletov na mladinskih planinskih taborih ter pri izletih v okviru športnega dne na osnovni šoli Šoštanj.

Vseskozi tudi redno skrbimo za izobraževanja. Tako se redno udeležujemo uspo-

sabljanj in tečajev v okviru vodništva. Na jesenskem sestanku smo sprejeli plan akcij odseka za leto 2008. Upam, da smo z izborom zadovoljili člane društva. Na nas vodnikov pa ostane, da uspešno in kakovostno izvedemo zastavljene cilje.

V letu, ki je pred nami želimo vodniki članom društva ter vsem planinkam in planincem čim več varnih ter uspešnih izletov in tur in da vam ostanejo ta doživetja v najlepšem spominu.

**○ Jure Drev, načelnik VO PD Šoštanj**

## Markacijski odsek v letu 2007

**M**arkacijski odsek so v letu 2007 sestavljali 4 člani: Vinko Pejovnik (načelnik), Leon Štrban, Ciril Kajba in Vinko Martinovič. Markacisti dela opravljajo glede na potrebe in razpoložljiv čas: eni več, drugi manj. Ker nas je bolj malo, v svoje vrste vabimo vse, ki jih zanima naše delo in so nam pripravljene pomagati.

Dela in opravila markacistov PD Šoštanj v letu 2007:

- pregled in obnova poti Grebenšek–Smrekovec,
- obnova poti E6 od Mostnarja do Presečnika,
- čiščenje (odstranitev vejevja) Trške poti po snegolomu pri Pušniku,
- čiščenje in vzdrževanje poti na Pusti grad.

Markacisti želimo vsem planincem in planinkam srečno pot!

**○ Vinko Pejovnik, načelnik markacijskega odseka**

## Kaj je ušpičila mladina?

**M**ladinski odsek je bil v lanskem letu zelo aktiven. Aktivne so bile vse planinske skupine: obe planinski skupini na osnovnih šolah pod vodstvom mentoric Jožice Andrejc in Danice Švarc ter mladinska skupina. Največji akciji sta bili Snežkovanje februarja za osnovnošolce na Paškem Kozjaku ter planinski tabor za starejše in mlajše osnovnošolce avgusta na Jezerskem. Obe smo izvedli v sodelovanju MO PD Velenje. Na planinskem taboru pa so se nam pridružili tudi otroci iz PD Šmartno ob Paki.

Prav tako smo z Velenjčani izvedli tudi vse akcije mladinske skupine: izlet na Zajčevo Kočo, izlet na Uršljo goro, orientacijska tekmovanja, razna predavanja za osnovnošolce, itd. Skratka, preteklo leto je bilo zelo pestro.

In takšno bo tudi letošnje. Tako kot lani načrtujemo Snežkovanje na koči na Obretanovem in poletni planinski tabor (oboje za starejšo in mlajšo izmeno). Seveda ne bodo manjkali izleti posameznih planinskih skupin ter orientacijska tekmovanja.

Če se nam želiš pridružiti, nam piši na elektronsko pošto jure.grudnik@gmail.com ali pokliči 041 437 235 (Jure). Vsakega novega člana bomo izjemno veseli, zato ne odlašaj in se nam čim prej pridruži!

**○ Jure Grudnik,**  
načelnik mladinskega odseka

## Sekcija Zlatorog

**P**rednica Sekcije Zlatorog se je imenovala Študentska sekcija pri PD Šoštanj. A študentska leta so minljiva in tudi Študentska sekcija se je pred leti začela zavedati, da pravzaprav v njeni sredi ni več veliko študentov. Zaradi tega se je upravičeno preimenovala v Sekcijo Zlatorog.

A nekoč bolj ali manj pridnim študentom so se začeli rojevati otroci in kaj kmalu se je pojavila želja, da se tudi otrokom (katerih starši so naši člani) pokaže, kako lep je gorski svet.

Naši člani niso dolgo govorili o tej ideji, ampak so še v istem letu (lani), ko se je pojavila ta želja, pripravili in izvedli 1. družinski tabor v našem planinskem društvu.

Izvedli so ga na Menini planini, kjer so skozi igro otrokom prikazali čare gorske narave.

Na taboru sta bili vse dni prisotni dve družini, ostali dve pa sta se izmenjavali. Na taboru je bilo otrokom zelo všeč in so že ob koncu tabora skupaj s svojimi starši izrazili željo, da tudi letos izvedemo družinski planinski tabor.

Družinski planinski tabor številka dve se bo tudi letos odvijal na Menini planini (tam je res zelo primerno okolje za prve korake malčkov v gorskem svetu), in sicer v času od 26. do 29. junija.

Poleg te »akcije« smo v letu 2007 organizirali rekreativno plezanje na umetni plezalni steni v športni dvorani OŠ Šoštanj.

Naši člani pa so se udeleževali posameznih planinskih izletov v organizaciji našega društva.

V mesecu oktobru pa smo v Kavarni Šoštanj organizirali srečanje Sekcije Zlatorog, kjer smo preverili članstvo, izvolili našega predstavnika in se dogovorili o akcijah, ki jih bomo izvedli v letošnjem letu.

V nadaljevanju prilagam povzetek zapisnika našega sestanka, v katerem so jasno zapisane tudi akcije, ki jih nameravamo izvesti v letošnjem letu. Pri tem je potrebno omeniti samo, da od začetka letošnjega leta ne izvajamo več plezanja v športni dvorani OŠ Šoštanj zaradi preslabše udeležbe (nerentabilno bi bilo organizirati plezanje v dvorani za dva ali tri plezalce). Obenem pa se s ŠAO dogovarjamo, da bi se tisti, ki si želimo plezati, pridružili



plezalcem iz ŠAO v Rdeči dvorani v Velenju. Povzetek zapisnika letnega sestanka Sekcije Zlatorog:

1. Pred sestankom smo poslali na elektronske naslove pobudo, naj dolgoletni člani Sekcije Zlatorog znova izrazijo željo, če želijo ostati člani. Poleg tega smo pozvali tudi morebitne nove člane, da se nam pridružijo (pogoj je, da so člani PD Šoštanj). Na dan sestanka smo torej imeli naslednje člane (10+1): **Bojan Rotovnik, Blanka Rotovnik, Jure Drev, Matej Kortnik, Janez Kugonič, Tina Čebul, Andrej Veternik, Andreja Konovšek, Brina Zabukovnik, Sergej Zabukovnik. Martina Pečnik** pa je izrazila željo, da bi bila le podporna članica Sekcije Zlatorog.
2. Za vodjo Sekcije je bil predlagan **Andrej Veternik**. Predlog je bil dan na glasovanje in je bil soglasno sprejet.
3. Med debato je bil sprejet naslednji program dela:
  - a) Plezanje na umetni steni v Športni dvorani OŠ Šoštanj se bo izvajalo ob četrtekih od 19.00 do 20.30 ure. Vodja plezanja je **An-**

#### **drej Veternik.**

- b) V letu 2008 se bo zopet izvedel družinski planinski tabor. Tabor organizirajo **Bojan Rotovnik, Matej Kortnik in Brina Zabukovnik**.
  - c) Bojan Rotovnik bo organiziral vsaj 1 turni smuk v naslednjem letu.
  - d) Člani Sekcije Zlatorog se bomo udeležili nočnega pohoda na Sv. Križ.
  - e) V poletju 2008 se bo poskusilo organizirati vzpon na 3-tisočaka v bližini naše države.
  - f) Za svoje člane bomo organizirali spomladanski in jesenski izlet. Spomladanskega bo organiziral **Janez Kugonič**, jesenskega pa **Andrej Veternik**.
  - g) Člani Sekcije bomo sestavili ekipo za udeležbo na vsaj 1 orientacijski tekmi v letu 2008.
  - h) Člani se bomo udeleževali društvenih izletov.
4. Po potrebi se bomo o tekočih zadevah dogovarjali med plezanjem na umetni steni v športni dvorani OŠ Šoštanj.

○ **Andrej Veternik**

## športna zveza šoštanj



**ŠPORTNA ZVEZA ŠOŠTANJ** je bil ustanovljena 7. februarja 1996 z namenom, da poveže delovanje športnih društev in klubov pri izvajanju večjih in splošno koristnih projektov na lokalnem nivoju. Športna zveza Šoštanj izvajajo vsakoletni izbor najboljših športnikov, športnih organizacij in športnih delavcev na področju občine Šoštanj ter v sodelovanju s športnimi društvi izjavo največjo športno prireditev v Šoštanju: **DNEVE REKREACIJE**.

Člani SZŠ: Športno društvo Šoštanj, Košarkarski klub Elektra Šoštanj, Kegljaški klub Šoštanj, Nogometni klub Šoštanj, Odbojkerski klub Šoštanj-Topolišica, Ženski odbojkerski klub Kajuh, **Planinsko društvo Šoštanj**, Namiznoteniški klub SPIN, Šahovski klub Šoštanj, Rokometni klub Veterani, Ribiška družina Paka, Ženski kegljaški klub Šoštanj, Šaleški jamarski klub Podlasica, Letalsko-modelarski klub Šoštanj, Športno društvo Gaberke, Društvo tabornikov Rod Pusti grad, Šaleški bridge klub Velenje, Smučarsko skakalni klub Šoštanj, Športno društvo Ravne, Športno društvo Zavodnje  
Športna zveza Šoštanj, Kajuhova cesta 15, 3325 Šoštanj

**<http://www.sportna-zveza-sostanj.si>**

**KS Gaberke**

**KS Lokovica**

**KS Skorno Florjan**

**KS Šentvid**

## Planinska sekcija Gaberke

**P**laninska sekcija Gaberke je začela delovati leta 1982. Sekcija je začela delovati dobro in tudi izleti so bili dobro obiskani.

Sekcija se je dostikrat prestavljala iz društva v društvo. Zatem je nastalo malo zatišja. Sedaj se počasi prebujamo na novo. Vemo, da je vsak začetek težak, upam, da nam bo uspelo. Vesel bi bil, če bi ljudje opazili lepote naši gora. Zato so tu v pomoč društva, sekcije in ljudje, ki so za to usposobljeni: vodniki, gorski reševalci in še mnogi drugi. Tako te lahko izlet napolni z dobrimi in lepimi spomini, seveda pa je tudi varen!

Na koncu bi se zahvalil Planinskemu društvu Šoštanj za vzorno sodelovanje. Zahvalil bi se tudi organizacijam v samem kraju: KS Gaberke, PGD

Gaberke, ŠD Gaberke. Upam, da bo naše sodelovanje dobro in uspešno! Za vse vodnike in tiste, ki skrbimo, da so izleti dobro organizirani: »VAREN KORAK!«

### PLAN IZLETOV PS GABERKE:

začetek FEBRUARJA	Tradicionalni pohod po Gaberški poti (nagrada za najmlajšega in najstarejšega udeleženca)
FEBRUAR ali MAREC	Kum
MAREC	Trška pot
APRIL	Lepenatka–Rogatec; Kamniški vrh
MAJ	Prvomajski pohod
MAJ	Družinski pohod (okolica Uršlje gore)
JULIJ ali AVGUST	Planjava–Korošica (2 dni)
SEPTEMBER	Triglav (3 dni)
OKTOBER	Smrekovec–Raduha
NOVEMBER ali DECEMBER	Izlet v neznano

Za informacije pokličite na tel. 041 776 234.

**○ Igor Rezman, vodja PS Gaberke**

## Planinska sekcija Društva upokoencev Šoštanj

**P**laninska sekcija Društva upokoencev Šoštanj ima svoje mesečne izlete vsako drugo sredo v mesecu.

Običajno se zberejo ob 8. uri na AP Šoštanj. Sekcijo vodi Evgen Drvarič, zato so vse dodatne informacije pri njem na tel. št. 03 588 10 42 vsak dan med 14. in 15. uro.

KDAJ?	KAM?
januar	Grebenšek–Žlebnik–Topolšica
februar	Šoštanj–Forhtenek
marec	Polzela–Gora Oljka–Šoštanj
april	Vinska Gora–Gonžar–Temenjak
maj	Mostnar–Konečka planina–Kovač
junij	Šetnjur–Resevna–Štore
julij	Dovže–Pungart–Kope–Šmartno pri SG
avgust	Paka–Paški Kozjak–Huda Luknja
september	Koželj–Venturin–Jakob–Vaga
oktober	pot po mejah KS Gaberke
november	Mostnar–Presečnik–Mozirje
december	zaključek

**○ Evgen Drvarič**

# Virtualno planinstvo

**N**a svetovnem spletu najdemo veliko število spletnih strani s planinsko vsebino. Nekaj vam jih priporočam v ogled in tudi za redno obiskovanje.

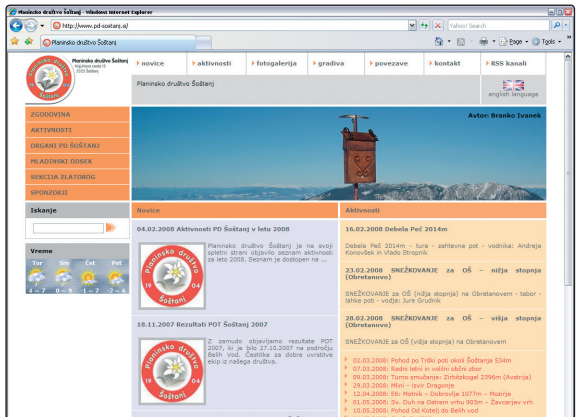
## Spletna stran PD Šoštanj

<http://www.pd-sostanj.si>

Internet je že dolgo časa pomembno, mogoče celo najpomembnejše, vsekakor pa najpogosteje uporabljeno sredstvo za iskanje informacij.

Tudi v PD Šoštanj sledimo tem smernicam. Imamo sodobno spletno stran, kjer lahko obiskovalec najde:

- razpis in opis akcij (društvenih in akcij MO in sekcij),
- novice,
- predstavitev članov upravnega in nadzornega odbora PD Šoštanj,
- zgodovino našega društva,
- foto galerijo s fotografijami z naših izletov,
- razna gradiva (razpisi, vse dosedanje planinske popotnike v elektronski obliki),
- razne povezave in še marsikaj.



Nenazadnje pa lahko del internet strani PD Šoštanj postane tudi galerija vaših fotografij, zbirka vaših misli in vtisov z naših skupnih potepanj po hribih. Zato se ne obotavljajte in na naslov [info@pd-sostanj.si](mailto:info@pd-sostanj.si) pošljite vse, kar mislite, da bi bilo vredno objaviti na strani, ki nas predstavlja v svetovnem spletu.

## Šaleški alpinistični odsek

– <http://www.saleskiao.com>

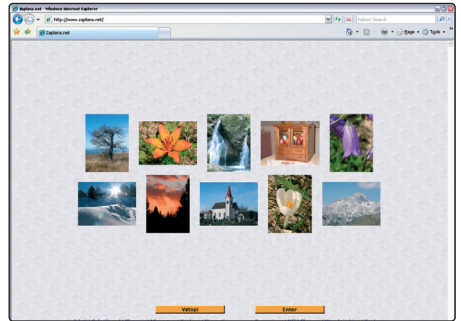
Šaleški alpinistični odsek ali ŠAO se na internetu že nekaj mesecev predstavlja s sodobno spletno stranjo v barvi narave in življenja. To vsekakor odraža voljo odseka do življenja in gibanja v naravi, kar gornjištvo vsekakor je. Na internetni stani je mogoče najti poročila o odmevnih akcijah v odseku, foto galerije in videoposnetke, oglase za alpinistične šole ...



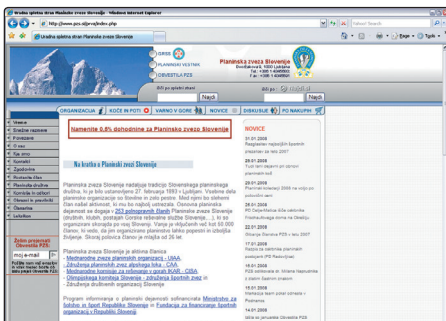
# Planinski popotnik



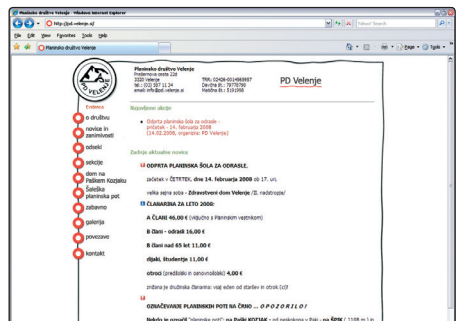
**GORE-LJUDJE.net**  
– osrednji slovenski planinski portal  
<http://www.gore-ljudje.net>



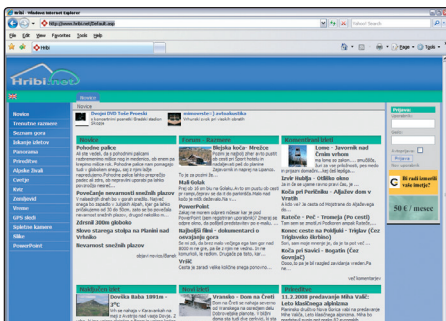
**ZAPLANA.net**  
– obilica idej za izlete v gorski svet  
<http://www.zaplana.net>



**PLANINSKA ZVEZA SLOVENIJE**  
– uradna spletna stran  
<http://www.pzs.si>



**PLANINSKO DRUŠTVO VELENJE**  
– uradna spletna stran  
<http://pd.velenje.si>



**HRIBI.net** – veliko koristnih planinskih informacij in nasvetov  
<http://www.hribi.net>



**OHRANIMO SMREKOVEC** – spletna stran o "hišni gori" šoštanjskih planincev  
<http://www.smrekovec.net>

# Seznam članov organov PD Šoštanj 2007-2009

Ime in priimek	Funkcija
<b>UPRAVNI ODBOR</b>	
1. Vlado STROPNIK	predsednik
2. Danilo ČEBUL ml.	podpredsednik
3. Zinka MOŠKON	tajnica
4. Bojan ROTOVNIK	blagajnik
5. Jožica ANDREJC	voljena članica UO
6. Vladimira LEPKO	voljena članica UO
7. Filip VRABIČ	voljeni član UO
8. Valter PIRTOVŠEK	voljeni član UO
9. Martina PEČNIK	voljena članica UO
10. Jure GRUDNIK	načelnik mladinskega odseka
11. Jure DREV	načelnik vodniškega odseka
12. Vinko PEJOVNIK	načelnik markacijskega odseka
13. Zorana GLOBAČNIK	predstavnica mentorjev pl. skupin
14. Igor REZMAN	vodja sekcije Gaberke
15. Andrej VETERNIK	vodja sekcije Zlatorog
<b>NADZORNI ODBOR</b>	
1. Metka NAHTIGAL	vodja nadzornega odbora
2. Leon ŠTRBAN	član nadzornega odbora
3. Anton LEGNAR	član nadzornega odbora
<b>ČASTNO SODIŠČE</b>	
1. Evgen DRVARIČ	član častnega sodišča
2. Štefka LIKEB	član častnega sodišča



## PLANINSKO DRUŠTVO ŠOŠTANJ

vabi na

## OBCNI ZBOR

ki bo v petek,  
7. marca 2008, ob 18. uri  
v dvorani Gasilskega doma v Šoštanju.

Dnevni red:

1. Otvoritev, pozdrav in izvolitev organov občnega zbora
2. Poročila predsednika, blagajnika, načelnikov odsekov, vodje sekcij in častnega sodišča
3. Poročilo Nadzornega odbora PD Šoštanj
4. Razprava na podana poročila
5. Program dela za leto 2008
6. Razno

**VABLJENI!**

*Predsednik PD Šoštanj:  
Vlado Stropnik*



## Članarina PD Šoštanj v letu 2008

### VRSTE ČLANSTVA

Vrste članstva	Članarina	barva znamkic
<b>A</b> - najbolj aktivni člani z največ ugodnostmi (vključena tudi naročnina na Planinski vestnik)	<b>46 EUR</b>	<b>rdeča</b>
<b>B</b> - aktivni člani z večino ugodnosti	<b>17 EUR</b>	<b>modra</b>
<b>B1</b> - osebe starejše od 65. let, z ugodnostmi B članov	<b>11 EUR</b>	<b>modra</b>
<b>S+Š</b> - srednješolci in študenti do 26. leta starosti ali mladi, ki niso zaposleni in so brez lastnih dohodkov	<b>11 EUR</b>	<b>zelena</b>
<b>P+O</b> - predšolski in osnovnošolski otroci	<b>4 EUR</b>	<b>rumena</b>
<b>DRUŽINSKI POPUST</b> (ne velja za B1 člane)	<b>- 10%</b>	

### PRAVICE ČLANOV V LETU 2008:

	Kategorije članstva 2008	A člani	B člani	B1 člani	S+Š člani	P+O člani	PNO (odr)	PNO (otr)
1.	zavarovanje za nezgodno smrt pri planinski dejavnosti	V	V	V	V	V		
2.	zavarovanje za invalidnost pri planinski dejavnosti	V	V	V	V	V		
3.	zavarovanje za stroške reševanja v gorah Evrope in Turčije	V	V	V	V	V		
4.	zavarovanje za odgovornost poškodovanja oseb in stvari	V	V	V	V			
5.	popusti pri prenočevanju v planinskih kočah PZS	V	V	V	V	V	V	V
6.	popusti pri prenočevanju v pl. kočah 14 planinskih organizacij Evrope	V	V	V	V	V	V	V
7.	oprostitev plačila turistične takse v planinskih kočah	V	V	V	V	V	V	V
8.	planinski koledarček 2008	V						
9.	dnevnik mladega planinca in cicibana planinca "Ringa raja"					V		V
10.	naročnina na revijo Planinski vestnik	V						
11.	popust pri nabavi edicij v založbi PZS 10%	V	V	V	V	V	V	V
12.	popust pri nabavi opr. po seznamu trgovin v zgib., koled. in obvestilih	V	V	V	V	V	V	V
13.	popust zavarovalnice pri nab. čelade in varov. kompleta za 5,00 EUR	V	V	V	V	V	V	V
14.	popust pri izletih v organizaciji matičnega PD	V	V	V	V	V	V	V
15.	popust zavarovalnice Tilia pri zavar. nepremičnin in opreme do 10%	V	V	V	V	V	V	V
16.	popust zavarovalnice Tilia pri življenjskem zavarovanju do 30 EUR	V	V	V	V	V	V	V

## POMEMBNO:

- Člani, ki do 31.1.2008 poravnajo članarino za leto 2008, imajo neprekinjeno zavarovalno jamstvo;
- A člani, ki do 31.1.2008 poravnajo članarino, prejemajo revijo Planinski vestnik neprekinjeno;
- A člani imajo trikrat višje zavarovalne vsote, ker plačajo višjo zavarovalno premijo.

## PRIJAVA NEZGODE

Člane opozarjamo, da v primeru prijave odškodnin ne morejo kontaktirati direktno Zavarovalnico Tilia, ampak je pravičen postopek tale:

- upravičenec do odškodnine po končanem zdravljenju izpolni obrazec Prijava nezgode, ki ga dobi v Strokovni službi PZS (tel. št. 01/434-56-80);
- izpolnjen obrazec potrdi matično društvo;
- obrazec se s fotokopirano zdravniško dokumentacijo, fotokopijo veljavne članske izkaznice oz. v primeru smrti, izpisa iz knjige umrlih, pošlje sklenitelju zavarovanja – PZS, na naslov Strokovne službe PZS (Planinska zveza Slovenije, p. p. 214, 1001 Ljubljana), ki prijavo evidentira in posreduje v nadaljnji postopek.

Enako je potrebno ravnati tudi v primeru, ko se uveljavlja zavarovanje za reševanje v gorah Evrope in Turčije in prevoz v domovino, le da se v tem primeru predloži potrdilo o plačilu stroškov reševanja.

Vsem planincem svetujemo, da si pred odhodom v tujino na območnih enotah ZZS naročijo evropske kartice zdravstvenega zavarovanja s katerimi lahko uveljavljajo zdravstvene usluge na osnovi bilateralnih sporazumov, ki jih ima Slovenija sklenjene z drugimi evropskimi državami.



## Kartonček za dokazilo o upravičenosti do nadomestila za stroške reševanja v gorah Evrope in Turčije

Kartonček za dokazilo o upravičenosti do nadomestila za stroške reševanja v gorah Evrope in Turčije bo izdala Zavarovalnica Tilia d.d. in ga boste prejeli skupaj s člansko znamkico.

**Več informacij in splošni pogoji glede zavarovanj so objavljeni na:**  
[http://www.pzs.si/prva/priloge/zavarovanje\\_2008.pdf](http://www.pzs.si/prva/priloge/zavarovanje_2008.pdf)



## **DRUŽINSKI POPUSTI - DRUŽINSKA ČLANARINA**

Družinska članarina je namenjena družinam (za družinske člane štejejo poleg staršev še mladi do 26. leta, ki niso zaposleni ali so brez lastnih dohodkov) in je seštevek dejanskih vrst članarine, ki članom družine glede na njihovo starost pripadajo. Priznava se le ob skupnem plačilu članarine za vse člane družine. Za družino se štejeta tudi samohranilka ali samohranilec z vsaj enim otrokom.

V letu 2008 imajo družine ob enkratnem skupnem plačilu članarine 10-odstotni popust.

## **A-ČLANI - NAROČILO PLANINSKEGA VESTNIKA**

A-člani naj članarina za leto 2008 poravnajo praviloma do 31.1.2008, saj bodo do takrat prejeli tudi Planinski vestnik. Če A-član članarine do navedenega datuma ne bo poravnal, mu bo naročniško razmerje prenehalo. Za prvo in drugo številko Planinskega vestnika mu bo Strokovna služba PZS izdala račun. V primeru spremembe kategorije članstva predlagamo, da bivši A-člani sklenejo redno naročniško razmerje za naročilo Planinskega vestnika.

V primeru, da je v družini več A-članov, lahko tisti, ki se tako odločijo, namesto naročnine na Planinski vestnik uporabijo možnost uveljavljanja nabave edicij v Planinski založbi v vrednosti 25,04 EUR. Nabavo uveljavljajo le ob predložitvi veljavne članske izkaznice.

## **POPUSTI ZA ČLANE PRI PRENOČEVANJU V TUJINI**

Na osnovi posebnega sporazuma o reciprociteti v okviru mednarodne organizacije UIAA, uživajo vsi člani slovenske planinske organizacije tudi popust pri prenočevanju v več kot 1300 objektih partnerskih planinskih organizacij v alpskem delu Evrope. Podpisnice sporazuma o reciprociteti so:

## **KOMERCIALNI POPUSTI ZA ČLANE**

Osebe (planinci), ki se pri nakupu izkažejo z izkaznico PZS, veljavno za tekoče leto, so deležni naslednjih ugodnosti:

Nemčija	DAV - Deutscher Alpenverein
Avstrija	OeAV - Österreichischer Alpenverein
Belgija	BAC - Belgische Alpen Club CAB - Club Alpin Belge
Španija	FEDME - Federacion Española de Deportes de Montana
Velika Britanija	AC - Alpine Club
Italija	CAI - Club Alpino Italiano AVS - Alpenverein Südtirol
Francija	CAF - Club Alpin Français
Liechtenstein	LAV - Liechtensteiner Alpenverein
Luxembourg	GAL - Groupe Alpin Luxembourgeois
Nizozemska	NKBV - Nederlandse Klim – en Bergsport Vereniging
Švica	CAS Club Alpin Suisse AACBa - Akademischer Alpenclub Basel AACB - Akademischer Alpenclub Bern CAAG - Club Alpin Académique Genève AACZ - Akademischer Alpenclub Zürich
Slovenija	PZS Planinska zveza Slovenije

Izdelovalec /trgovina	Popusti za člane	Popusti za vodnike PZS, člane GRS, markaciste, vrh. alpiniste, mentorje	Komentar
Alpina Žiri	10 %	30 %, vendar le v določenih prodajalnah Alpine po seznamu	Velja v vseh Alpininih prodajalnah v Sloveniji, za specialiste pa le v nekaterih.
Annapurna Way	10 % za gotovino in 5 % za kreditne kartice	15 %	
Gornik – Mojca Mohorič s.p., Škofja Loka	10%	15% oziroma dogovor pri večjih naročilih	15% individualno ali 20% pri skupini
Iglu Sport	10 % za gotovino in 5 % za negotovino	10 % in dodatni 10-odstotni popust kot dobropis ob koncu leta	
Promontana Kranj	15 %	25 %	Popusti ne veljajo za izdelke v akciji in za ProMo cene.
Tomas Šport 2	15 %	25 %	Pri nakupu trekking in planinske obutve; popusti na veljajo za artikle z znižano ceno in v akcijski ponudbi.
Univet	10 %	15 %	

### Popusti veljajo v naslednjih prodajalnah:

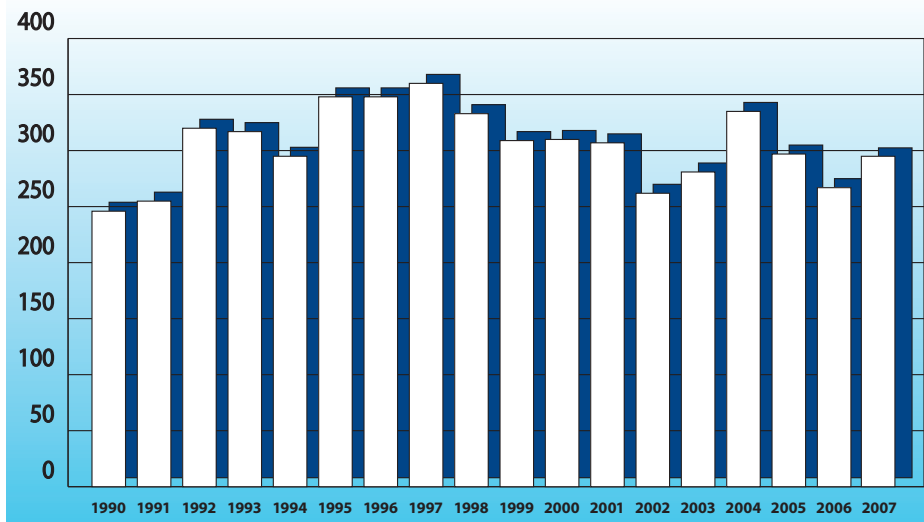
- **Alpina Žiri**: za člane PZS v vseh Alpininih prodajalnah v Sloveniji, za specialiste pa v naslednjih trgovinah: **Žiri** - Žiri 1 in Žiri 2, **Ljubljana** - Ljubljana 1 in Ajdovščina 3; **Maribor** - Maribor 2 in Vita Kraigerja 5, City center; **Celje** - Prešernova 12; **Nova Gorica** - Nova Gorica 2 (Mercator center); **Jesenice** - Jesenice 2 (Mercator center); **Kranj** - Kranj 2 (Mercator center);
- **Annapurna Way**: Krakovski nasip 4, Ljubljana;
- **Gornik**: Gorenja vas, Reteče 36, Škofja Loka;
- **Iglu šport d. o. o.**: **Ljubljana** - Tržaška c. 88, Petkovškovo nabrežje 31, BTC Šmartinska c. 152, hala 3/I; **Maribor** - Jadranska c. 27; **Celje** - Ul. Mesta Gravenbroich 9; **Lesce** - Alpska c. 27; **Škofja Loka** - Poljanska 4; **Tolmin** - Ulica padlih borcev 1/a;
- **Promontana d. o. o. Kranj**: **Ljubljana** - Poljanski nasip 6; **Domžale** - Ljubljanska c. 81; **Kranj** - Koroška c. 5; **Bled** - Ljubljanska c. 1;
- **Tomas šport 2 d. o. o.**: **Ljubljana** - Mestni trg 18, Čopova ulica 14 in Center Interspar, Šmartinska 152; **Maribor** - Jurčičeva ulica 4; **Nemčavci** - Nemčavci 1d; **Ptuj** - Gavez Anton s. p., Slovenski trg 1; **Slovenj Gradec** - Rojnik Drago s. p., Glavni trg 33; **Celje** - Center Interspar, Mariborska c. 100; **Trbovlje** - Ul. 1. junija 1a; **Velenje** - Nakupovalni center Velenje, Kidričeva c. 2b; **Kranj** - Optimist d. o. o., Prešernova ul. 17; **Bled** - Optimist d. o. o., Ljubljanska c. 4.; **Koper** - Župančičeva ul. 22;
- **Univet d. o. o. Ljubljana**: poslovalnica POHODNIK BTC hala A, Šmartinska 152, Ljubljana.

Dodatne informacije o članarini za leto 2008 in o pogojih zavarovanja najdete na spletni strani: [http://www.pzs.si/prva/priloge/clanarina\\_2008.pdf](http://www.pzs.si/prva/priloge/clanarina_2008.pdf) 

# Članstvo PD Šoštanj

## Pregled števila članov PD Šoštanj od leta 1990 do 2006

leto	A člani	odrasli	mladina	podporni	skupaj	indeks
1990		145	101		<b>246</b>	/
1991		175	80		<b>255</b>	104
1992		200	120		<b>320</b>	125
1993	1	216	100		<b>317</b>	99
1994	3	212	80		<b>295</b>	93
1995	4	241	103		<b>348</b>	118
1996	2	211	135		<b>348</b>	100
1997	5	214	141		<b>360</b>	103
1998	11	188	134		<b>333</b>	93
1999	11	175	123		<b>309</b>	93
2000	10	181	119		<b>310</b>	100
2001	12	164	131		<b>307</b>	99
2002	12	154	96		<b>262</b>	85
2003	8	134	116	23	<b>281</b>	107
2004	3	211	116	5	<b>335</b>	119
2005	9	181	100	7	<b>297</b>	89
2006	12	161	94		<b>267</b>	90
2007	14	180	100	1	<b>295</b>	110
povprečje:	<b>8</b>	<b>186</b>	<b>111</b>	<b>7</b>	<b>305</b>	<b>102</b>



vir: Obvestila PZS in interni podatki PD Šoštanj



## Plaketa občine Šoštanj Evgenu Drvariču

**V** Domu kulture Šoštanj je 27. septembra 2007 potekala svečana seja Sveta Občine Šoštanj, na kateri so podelili priznanja in plakete občankam in občanom občine Šoštanj, ki so s svojim delom zaznamovali preteklo leto in prispevali k promociji, razvoju ter prepoznavnosti mesta.

Plakete je prejelo devet nagrajencev, in sicer **Evgen Drvarič**, Prostovoljno gasilsko društvo Lokovica, Maša Stropnik, Turistično društvo Pristava, Anton Rehar, Pavla Rosec, Franc Krevzel, Oktet Zavodnje in Kulturno umetniško društvo Ravne.

Priznanji Občine Šoštanj sta prejela glasbeni pedagog in dirigent Janez Šuligoj ter Športno društvo Zavodnje, ki poleg številnih aktivnosti v kraju skrbijo tudi za edino smučišče v občini, ki je precej dobro urejeno in dostopno vsakomur.

## EVGEN DRVARIČ - obrazložitev

Povojni industrijski razvoj Šaleške doline je narekoval potrebo po dodatni delovni sili. Tako je življenjska pot kot monterja pri izgradnji TE Šoštanj pripeljala v naš kraj tudi Evgena Drvariča. Kaj kmalu ga je pritegnila lepota doline, zaposlil se je v termoelektrarni, ter si z življenjsko izvoljenko ustvaril prijeten dom na Tovarniški poti. Postal je Šoštanjčan.

Gibanje v naravi, odkrivanje novih poti in spoznanj so postali del njegovega vsakdanjika in način življenja. V bogati tradiciji šaleškega planinstva je začutil vez, kateri je ostal zvest do današnjih dni. Prevzemal je najodgovornejše naloge pri vodenju Planinskega društva Šoštanj, v katerem je zapustil največjo sled kot neumoren planinski vodnik. Sodi med vodnike z najdaljšim stažem ter izjemnim izkušnjam.

Po nešteti planinskih poteh je znal varno popeljati udeležence ter jim pričarati lepoto, ki jo nudijo samo gore. Premnogim je tako omogočil, da so se jim za vedno zapisali ter da je čut ljubezni do narave odprl pot čutu narodnega zavedanja in ponosa.

Tudi danes, ko v zrelih letih prično človeka bremeniti premnoge tegobe, Evgen vztraja. Generacijo starejših planincev tako sedaj rad popelje po poti pohodništva, ki ohranja aktivnost njihovega telesa in duha. Prav zaradi tega je za mnoge jesen življenja lepša in kvalitetnejša.

Za njegovo veliko delo, ki ga je opravil v naši organizaciji in širšemu prostoru predlagamo Evgena Drvariča za plaketo občine Šoštanj.

◉ **Predlagatelj: Planinsko društvo Šoštanj**



# V spomin

**Kot val se je tistega dne razširila novica. Kdo? Kje? Zakaj? Na zadnje vprašanje si odgovarjamo sami. Za vedno bomo brez odgovora.**

Milan Pogorelčnik je bil v letih 2005–2007 član Upravnega odbora in podpredsednik PD Šoštanj. Od leta 2007 naprej pa je prevzel funkcijo člana častnega sodišča. Opravil je tudi izpit za planinskega vodnika. Tako zanimivo in zavzeto je znal razložiti kakšno stvar v zvezi z gozdovi. Človek bi rekel, da ni znal iz svoje kože. Nič čudnega, saj je bil strokovnjak na področju gozdarstva in vodja Krajevne enote Šoštanj Zavoda za gozdove Slovenije.

Kar ne steče beseda. Preveč je stvari, ki bi jih lahko napisali v spomin človeku, ki ga je poznala in cenila bližnja in daljna okolica, bodisi po službeni, planinski ali rekreativni plati. Pa saj ni res, da pišemo o preteklosti človeka, ki je bil pred nedavnim še z nami kot planinski vodnik ali kot prijatelj, sodelavec. V spominu nam je ostala živa podoba, glas, rahel nasmeh in včasih malo odsoten pogled. Žal, nismo prepoznali, da se človek sredi množice obdaja z nevarno lupino, ki se je tako usodno zaprla.

Žalostni smo in hkrati ponosni, da smo z njim delili marsikateri trenutek. Škoda je le, da se je ura življenja našemu Milanu tako kmalu in tragično iztekla.

Pogrešali ga bodo gozdovi in vsi, ki smo ga poznali.

◉ Tvoji planinski prijatelji!



## Planinski popotnik gre z nami v gore

**N**o ja, vsaj nekateri na Planinski popotnik ne pozabijo in ga tudi čez leto vzamejo s seboj v hribe. Tako so se skupaj z njim slikali udeleženci izleta v Karnijske Alpe. Slikani so na Monte Peralbi 2694m.

Akcijo, da Planinski popotnik vzamete s sabo v hribe ali na potovanje in se z njim fotografirate, puščamo odprto. Le katere gore in dežele bo še obiskal naš Planinski popotnik? Vzemite ga s sabo, se fotografirajte, nam sliko pošljite in objava vam v naslednji številki ne uide. ◉

### PLANINSKI POPOTNIK

je interni časopis Planinskega društva Šoštanj. Izhaja enkrat letno, je brezplačen, prejemajo pa ga člani PD Šoštanj.

#### Urednika:

Andreja KONOVSĚEK  
Bojan ROTOVNIK

#### Fotografije in diase so prispevali:

Bojan ROTOVNIK  
Martina PEĀNIK  
Zinka MOŠKON  
Andreja KONOVSĚEK  
Andrej VETERNIK

#### Lektoriranje:

Jožica Andrejč

#### Produkcija:

VP Studio

#### Število izvodov:

408

#### ISSN:

1581 - 5714

Februar 2008

Ālanki v Planinskem popotniku niso honorirani. Vse napake so namenjene pozornim bralcem.

Planinski popotnik spada med proizvode turistiĀne propagande in informativne publikacije.



## KMETIJSKA ZADRUGA ŠALEŠKA DOLINA z.o.o., Šoštanj

Trgovsko poslovni center Šoštanj, Metleče 7, tel. 898 49 8  
Kmetijska trgovina Velenje, Cesta talcev 2, tel. 897 28 30  
Kmetijska trgovina Šmartno ob Paki, tel. 896 52 52  
Prodaja jabolk Turn - Velenje, Hrastovec 1, tel. 898 49 90  
Prodaja poteka od pon. do pet. od 12.h do 16.h

Metleče 7, Šoštanj, Telefon: 898 49 70 (tajništvo), [www.kz-saleskadolina.si](http://www.kz-saleskadolina.si)

**Z vami in za vas!**

**Želimo vam veliko uspešno prehojenih poti v novem letu!**



**F-SECURE®**



**Šoštanj.info**  
<http://sostanj.info>

zanesljivo  
**amis**

Bojan ROTOVNIK s.p. Aškerčeva cesta 11 / SI-3325 Šoštanj  
Tel.: 03 891 10 16 / Fax: 03 891 10 21  
GSM: 031 382 450 / E: [info@atim.si](mailto:info@atim.si) / [www.atim.si](http://www.atim.si)



Planinsko društvo Šoštanj  
Mladinski odsek in Sekcija Zlatorog

vabita na

## 2. DRUŽINSKI PLANINSKI TABOR

**KDAJ:** od četrтка, 26. junija, zvečer do ne-  
delje, 29. julija 2008.

**KJE:** na Menini (udeleženci bodo nastan-  
jeni v Planinskem domu na Menini 14-  
53m)

**PROGRAM:** vsak dan bodo organizirane  
različne aktivnosti za družine s predšol-  
skimi otroki. Na krajših planinskih izletih  
bomo spoznavali zanimivosti, ki jih skriva  
ta velika planina, ter izvajali različne dru-  
žabne igre in delavnice, ki bodo zanimive  
tako za otroke kot tudi za starše.

**ZA KOGA:** za max. 9 družin s predšolskimi  
otroki in otroki v prvi triadi osnovnih šol.

**OBVEZNA OPREMA:** osnovna planinska  
in športna oprema, čim več igrač za igra-  
nje na prostem, športni rekviziti, glasbila,  
pesmarica, planinska izkaznica s plačano  
članarino za tekoče leto in obilica dobre  
volje.

**CENA:** bo določena naknadno in bo vklju-  
čevala namestitve v Planinskem domu  
na Menini (vsaka družina bo predvidoma  
imela svojo sobo), polni penzion ter orga-  
nizacijo in vodenje tabora.

**VODSTVO:** Matej Kortnik, Bojan Rotovnik  
in Brina Jerič.

**PRIJAVE:** do 15. maja 2008 na el. naslov:  
info@pd-sostanj.org ali na 031/382-450

**VABLJENI!**

POŠTNINA PLAČANA PRI  
POŠTI 3325 ŠOŠTANJ