

Planinski popotnik

Svečan 2011

številka 20, letnik XVII



Planinsko društvo Šoštanj

Foto: Tina Uran

Občina Šoštanj



www.sostanj.si

Podpornik PD Šoštanj




Planinski popotnik

POZDRAVLJENE SPOŠTOVANE PLANINKE IN PLANINCI!

Leto je naokoli in zopet imate v rokah
Novo številko Planinskega popotnika.

Rad bi se zahvalil uredniški ekipi ter vsem
fistim sodelavcem, ki so s svojimi članki in
prispevki pripomogli, da ta naš društveni
časopis lahko izide. Kaj ste člani društva v
minulemu letu počeli, kod ste se potepali,
potovali, bili na izletih, zahtevnih turah
v domačih ali tujih hribovih in gorah, je
najboljše povzeto s vašimi opisi. V društvu
smo poleg rednih izletov nadaljevali z
obnovo planinskih poti, prirejali planinske
večere, tu so tudi akcije, ki so jih organizirali
posamezni odseki in sekcije, tako da
društvenega dela ni zmanjkalo. Bilo ga je
na pretek.

Ali je leto, ki je za nami uspešno, boste
presojali vi, članice in člani, ki tvorite
društvo. Vsekakor smo se trudili, da bi se
za vsakega našlo nekaj. Tako upam, da
bo tudi v tem letu. V letu, ki je posvečeno
prostovoljstvu.



Beseda, ki nima takega pomena kot
nekoč in jo bolj poredko slišimo, vendar
vso delo, ki se opravlja v društvu sloni na
prostovoljstvu. Ker pa društvo tvorite vi,
upam, da skupaj vsak s svojim prispevkom
oziroma s prostovoljstvom pripomoremo,
da bo leto, ki je pred nami še uspešnejše
za naše društvo.

Vsem vam želim veliko uspeha v življenju
ter zadovoljstva in varnih korakov po
planinskih poteh!

Jure Drev,
predsednik PD Šoštanj

PLANINSKI POPOTNIK je interni časopis Planinskega društva Šoštanj. Izhaja enkrat
letno, je brezplačen, prejema pa ga člani PD Šoštanj. **Urednica: Andreja KONOVŠEK
JALEN** | **Fotografije so prispevali: Tina Uran, Matej Kortnik, Vlado Stropnik, Andreja
Konovšek Jalen, arhiv PD, avtorji posameznih člankov oz. člani sekcij** | **Lektoriranje:
Meliša HUDEJ** | **Oblikovanje in prelom: MEDIA CENTER, Marko Gorjup s.p.** | **Tisk:
Gorenje / IPC d.o.o.** | Število izvodov: 350 | ISSN: 1581 - 5714 | **Februar, 2011** |
Članki v *Planinskem popotniku* niso honorirani. Vse napake so namenjene pozornim
bralcem. *Planinski popotnik* spada med proizvode turistične propagande in
informativne publikacije.



MEDIA CENTER,
Grafično oblikovanje in spletne rešitve,
Marko Gorjup s.p.



031 459 352



info@media-c.si



www.media-c.si

grafično oblikovanje, izdelava spletnih strani in trgovin, spletno gostovanje,
programiranje, spletno oglaševanje, Amis, eSef, računalniška zaščita (F -secure),
poslovna darila, tisk (digitalni, sitotisk in tampotisk), nalepke in folije

ŽE 20. ŠTEVILKA PLANINSKEGA POPOTNIKA

Tokrat v roki držite kar 20. številko Planinskega popotnika. Je res bilo izdanih toliko števil? Ja, pa je!



Od leta 1995, ko sta Bojan Rotovnik in Matej Kortnik pripravila prvo številko, se je marsikaj spremenilo. V začetku je Planinski popotnik izhajal večkrat letno, prinašal pa je splošne informacije o delu v društvu in posameznih odsekih. Ker je bil v začetku to predvsem interni časopis mladinskega odseka, je bila večina prispevkov namenjena mladim oz. so jih pripravili mladinci. Tako ste lahko v njem prebirali predvsem vtise z mladinskih izletov, orientacijskih tekmovalij, itd., nekaj pa je bilo tudi obvestil, ki so se nanašala na širše delovanje društva (plan izletov, poročila s sej upravnega odbora, vodniškega odseka). Ščasoma je časopis postajal vse bolj društven in tako so se ustvarjalci odločili, da bo od leta 1997 (6. številka) Planinski popotnik izhajal enkrat letno, v njem pa bodo informacije o delovanju celotnega društva in širše.

Širil se je tudi krog dopisnikov (beri avtorjev prispevkov). Od začetnih nekaj števil, ki so vsebino prinašale na okoli 20 straneh in ki so bile še fotokopirane, smo v letu 2000 (številka 9) prišli do prve črno-bele tiskane izdaje na 36 straneh. Natisnjenih je bilo 350 izvodov.

Naslednji mejnik predstavljata leti 2003, ko smo si prvič »privoščili«
barvne platnice in leto 2004, ko je ob obeležitvi 100. letnice društva izšel Planinski popotnik na 100 straneh v 500 izvodih.

V letu 2004 in 2005 je bilo izdano še eno »minic«
glasilo PD Šoštanj. Imenovalo se je Planinček. Bil je mlajši bratec Planinskega popotnika in je zaradi množice akcij ob praznovanju društva prinašal podrobnejša obvestila med letom. Ker je bil Planinček res zelo mlajši in manjši (obseg nekaj strani) žal ni imel dovolj moči, da bi se še naprej trudil in poskušal doseči starejšega brata.

Od leta 2008 je Planinski popotnik izdan na okoli 50 straneh v nakladi okoli 400 izvodov in je v celoti barven. Prejemajo ga vsi člani društva. Še vedno vas seznanja z aktivnostmi v preteklem letu (poročajo posamezni odseki, sekcije, planinske skupine, posamezniki) ter vas vabi, da se pridružite akcijam v prihajajočem letu. Prispevki so lahko vezani le na delovanje društva ali pa so povezani z delovanjem celotne Planinske zveze (npr. prispevki o Planinskem vestniku, članarina, itd.).

Planinski popotnik je v tem času res postal društveno glasilo, ki ga v začetku leta vsi z veseljem pričakujemo. Postal je neka stalnica društva. Je način obveščanja za člane in vse ostale, ki spremljajo naše delo, hkrati pa predstavlja bogat arhiv delovanja društva v posameznem letu, čeprav se tega morda ne zavedamo vedno. Trenutno ostaja le še ena želja. Pridobiti čim več novih piscev prispevkov in sodelavcev. Tudi zato, da nam novih idej in energije za izdajo ne bi nikoli zmanjkalo.

Vabljeni, da se nam pri ustvarjanju pridružite!

Andreja Konovšek Jalen

VELEBIT V SEPTEMBRU 2010

Le tam gori dobi svoboda svoj pravi pomen. Ko pogled seže daleč na vse strani, ko utrujenost zamenja veselje in ko se zdi, da bi se z dlanjo lahko dotaknil neba. Le tam gori je lahko tako lepo. Samo v gorah.



Pravijo, da naša dežela leži na prepihu in da smo lahko srečni, ker premoremo morje, kraški svet, panonsko nižino in pa enega najlepših koščkov Alp. Res imamo čudoviti gorski svet, a vedno je lepo videti, prehoditi, morda celo preplezati nekaj novega in edinstvenega. Pa čeprav je tisto za nas "novo" pravzaprav skoraj na dosegu roke. Večina nas poletni oddih preživi nekje na obali naših južnih sosedov, ki se s svojo razčlenitvijo res lahko uvršča med lastnice najlepšega obmorskega sveta. Pa se je morda kdo med poležavanjem na plaži ozrl malo višje? Hrvaška nima le morja s čudovitimi otoki, ampak premore tudi svojevrstni gorski greben ob Jadranskem morju, ki se imenuje Velebit. In Velebit niso le preproste skale, ki se strmo spuščajo proti penečim valovom. Velebit je preprosto še veliko, veliko več.

Planinsko društvo Šoštanj že nekaj let zapored organizira tabor odraslih. Skupina planincev se tako za nekaj dni odpravi na pot odkrivanja gorskega sveta tujih dežel. In letošnje 5-dnevno pohajkovanje po Velebitu je bilo prav zaradi drugačnosti res nekaj posebnega, saj tamkajšnje gore niti v nadmorski višini, kot tudi ne v gorski sestavi niso podobne našim Alpam.

Bilo nas je okoli 20. Tistih namreč, ki smo se hladne nedeljske noči odpeljali proti

jugu. Spremljale so nas drobne dežne kapljice in megla, torej tisti prvi znanilci prehitro prihajajoče jeseni, ki pa v družbo razpoloženih udeležencev izleta niso mogli vnesti motečega prizvoka. Planinci pomešani z vseh vetrov, vsak s svojo zgodbo, življenjem, različnimi zanimanji, različnih starosti, a vseeno vsi ljubitelji gora in narave ter polni želja po izzivih in osvajanju novih poti.

Naš prvi cilj je bil kraj Krasno, ki leži ob vznožju Nacionalnega parka Severni Velebit in je odlično izhodišče za osvajanje okoliških vrhov, s prečudovitim pogledom na Jadransko morje z raznolikimi otoki. Sami smo se še to isto popoldne odpravili na pohod, kjer tega čudovitega razgleda nismo bili deležni, a smo vseeno osvojili najvišji vrh Severnega Velebita, t. i. Mali Rajinac. Megla se je še vedno vztrajno plazila med gozdnato pokrajino ter se mešala z dežjem, katerega oblaki vse do poznega popoldneva na plan niso spustili prav nobenega sončnega žarka. Kljub vsemu je bilo razpoloženje zelo pozitivno naravnano tudi kasneje ob ogledu gozdarskega muzeja, kjer so na ogled postavljeni raznovrstni predmeti, ki se uporabljajo v lesni industriji, po kateri je kraj Krasno tudi najbolj poznan.



Celotna gorska veriga Velebita se deli na dva nacionalna parka: že prej omenjeni Severni Velebit in Paklenico. Prav od severa do juga, pa je speljana pot, t. i. Premožičeva staza, grajena od leta 1930 do leta 1933, ki se skozi gozdove in skale vije dolgih 58 kilometrov. Po ocenah

našega uradnega vodnika Gorana, ki nas je skozi vse dni spremljal in varno vodil, smo imeli namen drugi dan našega kratkega popotovanja prehoditi le del te poti. Še pred tem pa smo se podali na bližnji vrh, od koder se je razkril čudovit pogled na hrvaške otoke ter zbujal skomine po brezskrbnem poletju, ki se je počasi poslavljalo. Premožičeva staza ni bila le ena izmed planinskih smeri. Predvsem je vzbujalo zanimanje, da nekako kar ni in ni orientacijskega občutka, ki nas velikokrat v naših gorah lahko varno pripelje na cilj. Za prvim manjšim vzponom je pogled ravno takšen kot prej, za enim vogalom se odpre spet drugi. Na vsake nekaj minut lahko na ploščah, ki stojijo ob poti v opisih spoznavamo rastlinstvo, živalski svet ter okoliške vrhove. Naš cilj je bilo Rossiejvo zavetišče, ob katerem je nekaj minutni počitek pred spustom nazaj v dolino oziroma proti planinskemu domu Zavižan, ki je pravzaprav edina kočica, podobna tistim pri nas doma, dobro del. Ob zunanjem zavijanju vetra in res hladnem vremenu smo si popoldne v domu krajšali čas ob pogovoru, razdiranju šal in smehu, preden smo se vrnili novemu večeru naproti v naš hotel v Krasno. Prihodnje jutro smo se odpravili dalje, proti majhni vasi v osrčju te dežele, kjer živijo ljudje s posebno strastjo do medvedov. Osem teh plemenitih kosmatincev, pravzaprav sirot, je tam v pravem malem rajju našlo svoj dom. Lastnik tega posebnega živalskega vrta nam je na svojevrsten in prijazen način predstavil delo in odnos z medvedovi, ki so se medtem sprehajali v ogradi ter se kdaj pa kdaj lenobno ozrlji proti skupini, ki jih je z občudovanjem opazovala. Da pa ne bi spoznavali le živali, je bil naš naslednji postanek namenjen ogledu muzeja izumitelja Nikole Tesla.



Ogromno slik, praktičnih prikazov ter na res presenetljivo razumljiv način predstavljeno delo in življenjska pot tega svetovno znanega človeka, težko pustijo ravnodušne tudi tiste, ki se v naravoslovnih vedah ne počutijo ravno doma.

Tretjo noč smo preživel v res lepem hotelu Velebno v območju Baške oštarije, še preden pa je padel mrak, so se tisti res najbolj vztrajni podali v sončno popoldne ter osvojili dva vrhova, ki sta se prav v bližini vzpenjala proti nebu.



Bolj, ko smo se premikali proti jugu, bolj ko so po morju oddaljevali tisti severni otoki, bolj se je vreme jeseni pričelo zopet prevešati v poletje. Žarki so nas toplo grelji, ko smo se zdaj vsi še bolj polni nove energije po Jadranski magistrali približevali obmorskemu kraju Stari Grad, ki je priljubljena letoviška točka počitnikarjev in pa tistih, ki so željni dodobra izkoristiti naravne lepote le nekaj minut oddaljene Paklenice. Ta del Velebita je res vreden ogleda. Štrme stene z označenimi plezalnimi smermi so res pravi raj za vse, ki so v plezanju našli svoje veselje. Nešteto težavnostnih stopenj, ki so primerne za tiste, ki so se tovrstno rekreacijo šele pričeli ukvarjati, kot tiste, ki v tem športu iščejo vrhunske dosežke. Povsod je bilo ogromno ljudi: plezalcev, pohodnikov in dopustnikov, ki so z nasmeški na obrazih v toplem sončnem dnevu uživali v čudovitem svetu tega koščka severne Dalmacije.


Naš cilj tokrat ni bilo preizkušanje morebitnih plezalnih sposobnosti, ampak ogled jame Manita peč, do katere smo se povzpeli po poti, ki vodi okoli sten, po katerih se vzpenjajo tisti najdrznejši. Voden ogled po tej jami, pri njih t. i. špilji, je trajal

Planinski popotnik

približno pol ure. V tem času pa smo lahko kot v slovenskih jamah občudovali lepote kraškega podzemlja.

Čudovita vrnitev v poletje in k morju. Popoldne smo skupaj preživeli na plaži Starega grada ter se prepuščali sončnim žarkom, nekateri pa tudi zdaj že pošteno mrzlim slanim valovom. Večerja na svežem morskem zraku pod drevesi ter vino, ki je dodobra ogrelo vse, ki smo se že prihodnji večer nameravali vrniti nazaj proti domu. A čakal nas je še zadnji dan. Poln presenečenj ter pričakovanj nad nečim dotlej neznanim. V zgodnjem jutru smo se podali na tako imenovan Foto Safari s tremi avtomobili, primernimi za vožnjo po brezpotjih. Ogljed celotnega predela Nacionalnega parka Paklenica z vsemi postanki, hojo, fotografiranjem, vratolomno vožnjo in pravim morskim kosilom v osrčju hribov je nepozabno doživetje.

Opazovanja morja v daljavi in širokih travnikov s čredami divjih konj bo v spominu vseh, ki smo bili izleta deležni, verjetno ostalo še dolgo.



In verjemite, da je res popolnoma nekaj nenavadnega, da se po prašni poti kar naenkrat znajdeš nad avtocesto in predorom Sv. Roka, skozi katerega smo se že čez nekaj ur, po zadnjem obmorskem sprehodu in morebitnem skoku v mrzlo morje, podali nazaj proti naši domovini.

Ko se zdi, da bi se z dlanjo lahko dotaknil neba, da bi z rokami lahko objel ves svet... In tu ni pomembna nadmorska višina, ni pomembno kdo si, kaj si. V gorah je vsak lahko to, kar si želi biti. Vsak se počuti le kot majhen košček širne prostranosti.

Franja Vačovnik

PLANINSKI VEČERI

Planinsko društvo Šoštanj je tudi letos v zimskih mesecih začelo izvajati Planinske večere v Kulturnem domu Šoštanj, ki bodo potekali do marca 2011. Namenjeni so ljubiteljem gora, da se v planinsko manj aktivnem delu leta preko predavanj seznanijo z različno planinsko tematiko in spoznajo nove planinsko zanimive predele našega planeta. Namenjeni so tudi vsem ostalim ljubiteljem narave in lepih fotografij, saj je vstop prost.

Izvedeni so bili/bodo naslednji Planinski večeri, katerih se povprečno udeležuje okoli 40 obiskovalcev:

- 5. januar 2011: Mongolija – dežela nomadov (predavatelj: Andrej Veternik in Danica Dražnik)
- 20. januar 2011: Turna smuka po Sloveniji, Švici, Franciji (predavatelj: Igor Gruber)
- 10. februar 2011: Planinski tabori v organizaciji PD Šoštanj v letu 2010 (predavatelji: Jani Gorjanc in Boris Šalomon, Tjaša Ostervuh, Vid Sovič, Primož Plaznik, Sebastjan Špital)
- Marec (predvidoma v tednu od 14. do 18.3.): tema predavanja še ni določena.

Napoved posameznih Planinskih večerov je objavljena v Šoštanjskem napovedniku prireditvev (LIST, kabelska TV in portal Sostanj.info) ter na spletnih straneh PD Šoštanj: www.pd-sostanj.si. Vodja Planinskih večerov je Vladka Lepko, ki poleg organizacije skrbi tudi za dogovore z izvajalci posameznih večerov. Če menite, da imate zanimivo predavanje, pokličite Vladko na GSM 031/871-375 in se dogovorite za termin!

IZLET V NEZNANO 2010



Ko smo se v soboto, 6. novembra 2010, podali na pot, nismo vedeli, kam gremo. To smo lahko pričakovali, saj je bil izlet "V neznano". Reševanje vprašalnika je bila uganika, kakor vsako leto.

Po nekaj kilometrih vožnje se je dvignila megla in stvar je postala jasna. Gremo na Bizeljsko. Prvi postanek je bil v Krškem, kjer smo si ogledali tamkajšnje knjižnice. Imena nosijo po plemiču, polihistorju, članu Kraljeve družbe, Janezu Vajkardu Valvazorju. Rodil se je v Ljubljani leta 1641, leta 1693 pa je umrl v Krškem. Spominjamo se njegove Slave vojvodine Kranjske, ki predstavlja vrh njegovega dela. V njej je predstavil življenje današnje Slovenije ob koncu 17. stoletja. Številne grafike v tem delu je risal sam. Bil je izvrsten risar. Na vsako pot sta ga spremljala svinčnik in knjiga s skicami. V tej stavbi nas je čakalo še eno presenečenje, in sicer baročna Kapucinska knjižnica. Več kot dve stoletji je bil prostor namenjen knjižnici, učilnici in lekarni, eno stoletje pa samo knjižnici. Danes je to neprecenljiva kulturna dediščina, ki šteje 1503 knjig v latinskem jeziku. V 21 razdelkih so teološko, splošno, filozofsko in medicinsko znanje nastajali med leti 1502 in 1830. Hranijo tudi Sveto pismo.

Knjižnica je dom tudi novejših zgodovinskih dogajanj. Valvasorjeva knjižnica Krško s pripravo in odpiranjem posebnih zbirk ter z izvajanjem projektov s področja domoznastva uresničuje svoje poslanstvo kulturnega in informacijskega središča v lokalnem okolju in regiji.



V skladu s to programsko usmeritvijo so v mesecu septembru 2009 v knjižnici odprli tudi stalno posebno zbirko ali "muzej v malem" z naslovom Speedway v Sloveniji. To je edina tovrstna javno dostopna zbirka v Sloveniji. Krško je znano po tem športu in številnih dirkah, ki se odvijajo na stadionu Matije Gubca. Od tod izhajajo znani slovenski speedwayisti. Razstavili so številne

Planinski popotnik

predmete, ki so pomembni za znani slovenski speedwayisti. Razstavili so številne predmete, ki so pomembni za odvijanje dirk: oprema voznika, motor in deli opreme, štartne številke, pokali in priznanja ter marsikaj drugega. Predvsem pa se za vsakim predmetom v zbirki skriva zgodba o več kot polstoletni zgodovini slovenskega Speedwaya, o posameznih voznikih in o preteklih dogodkih, ki so oblikovali ta poseben in zanimiv šport.



Tako kulturno navdahnjeni smo se odpravili na bolj prvinsko področje. Pred nami je bil del Bizeljske pešpoti. Že kmalu smo pred sabo na Hribčku zagledali farno cerkev Sv. Lovrenca, kjer je kot kaplan v letih 1825 – 1827 služboval Anton Martin Slomšek. V župnišču mu je posvečena soba. Na ogled je bila tudi stalna razstava Naravna in kulturna dediščina Bizeljskega. Kraj je vinoroden, zato župnišče ponuja tudi vino za pokušino in nakup stekleničenega vina s Slomškovo podobo. To je bil še začetek vsega okušanja vina. Vinotoči so se kar vrstili. Pot se je vila gor in dol po bizeljskih holmih. Dan je bil vetroven, a lep. Jedače in pijače na poti nam ni manjkalo. V vinski kleti Pr' Mrazi se je zopet točilo, pa še zbirko majolik z vsega sveta smo lahko občudovali. Gospodarica nam jih je poznavalsko predstavila. Ob takem pohajkovanju smo me vinogradi na desni strani v daljavi lahko videli. Obsotelje z Medvednico na Hrvaškem. Ves čas pa se je pred nami dvigal bizeljski grad.

Že kar proti večeru smo prišli pred grajska vrata. Razgledali smo se po gradu, ki mu manjka notranje obnove in uredjenosti. Pozidan je bil v poznem srednjem veku

v stilu obodnega gradu. Zamenjal je kar nekaj lastnikov. Dvoriščni del gradu je podoben velenjskemu gradu. Po vojni je bil nacionaliziran. Zdaj je v lasti občine Brežice. Grad ima v najemu družina Klakočar, ki se tudi ukvarja z vinogradništvom. V gostinskem lokalu srednjeveškega stila smo imeli tudi degustacijo njihovih vin.



Že se je delala noč, ko smo odšli končnemu cilju naproti, proti kmetiji Paulin. Tu nas je čakala gošča, prijazna gospodinja in njeni pomočniki ter dobra večerja. Arhitekti bi lahko rekli, da je dan spominjal na barok. Prihodnje leto bomo morali več hoditi in manj jesti. Naši odlični organizatorji izleta po Bizeljskem so mislili samo na dobrote. Gre jim seveda vsa pohvala. Imeli se bomo kaj spominjati.

Zinka Moškon

KRAJEVNA SKUPNOST BELE VODE

Bele Vode 18 a
3325 Šoštanj

Podpornik
PD Šoštanj

FILIPINI

Filipini zajemajo več kot 7000 otokov med Kitajsko na severu in Indonezijo na jugu, od katerih je le 2000 naseljenih. Leta 1521 je na Filipinih pristal Magellan in otočje poimenoval po takratnem španskem kralju Philipu II.



Otok Boracay

So edina katoliška država v Aziji, v kateri živi le 8 % Muslimanov. Razlog temu je bila španska kolonizacija 90 milijonov domačinov, ki danes govorijo 80 različnih dialektov.

Filipini so bili kar 400 let pod Španijo in 45 let pod Ameriko, ki so uvedli izobraževalni sistem in uredili infrastrukturo. Uradna jezika sta filipinski, ki je zasnovan na dialektu tagalog in angleščina. Glavno mesto je 20-milijonska Manila. Podnebje je tipično tropsko in se deli na deževno in sušno obdobje.

Filipinci so izredno mirni, prijazni in gostoljubni ljudje. Pravijo celo, da so najbolj veseli ljudje ne samo v Aziji, temveč na celem planetu.

V Manili, ki nikoli ne počiva, sva si s fantom ogledala staro mestno jedro Intramorus s katedralo in kitajsko četrt ter poslovni center Makati. Mesto je polno jeepneyev, ki so delo domačih mojstrov. To so opuščeni ameriški džipi okrašeni z varjenimi cevmi. Namenjeni so za prevoz ljudi po mestu, pa tudi za daljše razdalje. Vožnja z njimi je vratolomna, saj ti nenehno prehitavanje in sunkovito ustavljanje krepki



Jeepney

mišice celega telesa. Po desetih urah nočne vožnje močno ohlajenega avtobusa, kjer je obvezna oprema kapa in bunda, sva prispela na sever največjega otoka Luzon, v Banaue, na višino 1500 metrov, ki se nahaja v samem osrčju filipinskih gora oziroma Kordiljeri. Tukaj je klima precej bolj suha in prijetna kot v Manili, kjer je vlažno in vroče. To je območje pravega tropskega miru, kjer se nahaja ogromno starodavnih poti, ki vodijo do oddaljenih vasic. Tu te navdušijo 2000 let stare riževe terase, ki spadajo pod UNESCO.

Starodavne terase so narejene iz blata in vsaka terasa ima prekat, kamor se preliva odvečna voda. Izumili so izpopolnjen namakalni sistem, s katerim so speljali vodo do vseh teras. Obdelujejo jih ročno in s preprostimi orodji. Riž sadijo samo ženske, saj so primernejše v blatu, ker so lažje kot moški. Naloga moških je predvsem oranje ter spravilo pridelka. Riževe terase so močno povezane s plemenom Ifugao, ki živi na tem področju. Preživljajo se s pridelavo riža. Svoje hiše na kolih gradijo na obrobjih teras.

Ifugao izvira iz besede "ipugo", kar pomeni zemeljski ljudje ali posmrtni ljudje. Danes na videz miroljubni vaščani so bili prav tako kot nekatera druga gorska plemena še v preteklih desetletjih zastrašujoči lovci na glave. Lov na glave so opustili, darovanje svinj in kokoši pa živi z njimi kot znak spoštovanja starodavnih tradicionalnih običajev in izkoreniniti ga ne bodo pustili niti ob vplivih turizma.

Odločila sva se raziskati okoliške vasice, zato sva se odpravila na dvodnevni

Planinski popotnik

treking, kjer sva obiskala vasico Batad, ki leži v nekakšnem naravnem amfiteatru najstarejših riževih teras na svetu.



Batad - riževe terase in domačinka plemena Ifugao

Do tod vodi ozka, kamnita in strma pot, kjer prečkaš prelaz in se zopet spustiš po spolzki in blatni poti navzdol. Riževe terase so tu kamnite in visoke do treh metrov. Čisto na dnu doline pa se ti za osvežitve ponujajo mogočen slap Tappia, za katerega verujejo domačini, da jim daje energijo.

Iz Banaue naju je pot vodila preko prelaza v prav tako visoko ležečo Sagado, ki je porasla s pinijami in prepletena s kraškimi jamami. Tu sva se srečala z enim izmed mnogih plemen Igorot, ki ohranja stare običaje, med drugim običaj, ki ga praznujejo pet dni pred 1. novembrom. Eden izmed teh običajev je običaj begnas (plesni ob spremljavi inštrumentov, razkosanje prašiča in psa na ognjišču, ki se imenuje dap-ay, obkrožen z vaškimi starešinami). Pred prihodom v vas je običaj podariti tudi darilo, kot sta kokoš ali kruh.

V Sagadi so posebnost tudi viseče krste v stenah, ki te sprva navdajo z grozo, vendar



Viseče krste

po razlagi vodiča uvidiš smisel le-tega. Sem pokopljejo pokojnike z namenom, da bi njihova duša kar najhitreje prišla k bogu.

Sagada je polna kraških jam, kjer se spustiš tudi do 130 metrov globoko. Od začetka te pričaka netopirjev guano, kasneje pa postanejo kamnine rjave barve in grobe na otip, preko katerih teče podzemna reka. Zaradi varnosti se sezujejo, saj s tem dosežejo precej boljši oprijem kot s čevlji. Tako smo brodili po vodi s peščenim dnom, kjer je voda nekje segala tudi do ramen. Da sva bila na pravi avanturi, je bilo za vzpon nazaj potrebno s pomočjo vrvi preplezati grobe kamnine, ki so brez obutve presenetljivo omogočale veliko boljši oprijem.

S severa otoka Luzon sva odletela na jug v prestolnico otoka Palawan v Puerto Princesa. Zapeljala sva se do vasice Sabang, kjer sva se sprehodila do največje naravne znamenitosti otoka, in sicer do Nacionalnega parka Subterranean River. Gre za jamski sistem s plovno reko, ki v dolžino meri vsaj osem kilometrov. S čolni smo se zapeljali v notranjost jam, med plovbo pa sva lahko občudovala tisoče spečih netopirjev, številne kraške pojave in podobe, ki jih je narava oblikovala skozi tisočletja. Naokoli se razprostira tropski deževni gozd, kjer visoka drevesa in liane prepuščajo le malo svetlobe. Oprezala sva za opicami, vendar brez strahu se je naokoli sprehajal le ogromen varan.

Pot sva nadaljevala proti severu otoka do naselja El Nido. Ker je le nekaj cest asfaltiranih, je vožnja po otoku dolgotrajna, a toliko bolj zanimiva, še posebej po deževju, ko se ceste spremenijo v blat in vodo napolnjenimi luknjami. Na avtobusu pa ti delajo družbo domačini s kokoši, petelini in mačetai.

Mestece El Nido je nekakšna odskočna deska za raziskovanje veličastnega arhipelaga Bacuit, za katerega pravijo, da je še najbolj podoben tistemu v Vietnamu - Ha Long Bay. To so gorati apnenčasti otoki, ki v svojih mnogokrat skritih zalivih skrivajo pristne bele peščene plaže, pod morsko gladino pa se skrivajo bogati koralni

grebeni. Odkrivala sva bližnje samotne otočke, se kopala v kristalno čistem morju in skritih lagunah, se potapljala z raznobarvnimi tropskimi ribicami na koralnih grebenih in si vmes privoščila morske dobrote z žara.



Velika laguna

Z neokrnjenega tropskega otoka priletiva na otok Cebu, ki spada v otočje Visayas. Je ena izmed najrazvitejših provinc Filipinov. Tod mimo gredo pomembne pomorske poti in je pomemben izobraževalni ter trgovski center. Glavna znamenitost mesta je Magellanov križ, kjer je Magellan pokristjanil prvih 700 domorodcev in v ta namen 21. aprila 1521 postavil lesen križ. Magellanovo delovanje na otoku je prekinil spor z domačini, ki se je po srditem boju končal z njegovim umorom. Ubil ga je poglavar Lapu Lapu.

Na čarobnem otoku Boracay, na katerem se razteza sedem kilometrov dolga peščena bela plaža z visokimi palmami, sva zaključila potovanje po Filipinih. Vzdolž plaže so posejane restavracije, lokali, trgovine, prenočišča in nočni klubi, kjer se zabava nikoli ne zaključi pred jutrom. Živahno pa je tudi čez dan, saj so na plaži na voljo številne športne aktivnosti, med katerimi prevladuje jadranje.

Filipini so raj za potapljanje in »snorklanje«, kjer si v tropskem morju z živopisnimi ribami in koralnimi grebeni deliš njihov svet. Srečna in zadovoljna sva, da sva si za nekaj tednov njihov svet delila tudi midva, ki je enako čaroben in živopisen pod morjem kot tudi nad njim.

Polona Moškon

BOJAN ROTOVNIK- predsednik Planinske zveze iz naših vrst

Planinska zveza Slovenije je v soboto, 8. maja 2010, pripravila volilno skupščino. Že v prvem krogu volitev je bil med tremi kandidati z veliko večino za predsednika te krovne planinske organizacije izbran Bojan Rotovnik.



V aktivno delo Planinskega društva se je vključil že leta 1992. Začel se je izobraževati za planinskega vodnika. Že naslednje leto je postal član Upravnega odbora PD, kjer je bil zadolžen za vzgojo mladih. Imel je dosti somišljenikov, tako da je leta 1995 ustanovil Mladinski odsek. Postal je njegov prvi načelnik. Istega leta je postal tudi idejni pobudnik izdaje društvenega glasila Planinski popotnik in hkrati urednik osmih števil, kasneje pa sourednik. Vse do danes je ostal gonilna sila glasila. Bil je tudi član vodstva v več poletnih in zimskih taborih mladih planincev, idejni in dejanski vodja ter organizator študentskih taborov. Sodeloval je pri organizaciji več planinskih orientacijskih tekmovanj. Leta 2004 je Planinsko društvo Šoštanj organiziralo slovensko planinsko orientacijsko tekmovanje, katerega tehnični vodja je bil Bojan Rotovnik. Tudi drugače se je sam udeleževal teh tekmovanj. Več let je vodil študentsko skupino in hkrati bil pobudnik in realizator skupine na predšolski stopnji. Pod njegovim vodstvom je delovala študentska planinska sekcija Zlatorog, ki jo nekaj časa tudi vodil. Vse od ustanovitve vodniškega odseka, katerega pobudnik je bil tudi

Planinski popotnik

sam in je tudi deloval v njem, je na tem področju bistveno pripomogel k razvoju društva. Ves čas je skrbel tudi za strokovno izpopolnjevanje in v teh letih pridobil naziv vodnika Planinske zveze Slovenije, kategorij A, B, D in G.

Bojan je inštruktor planinske vzgoje in vaditelj orientacije s predavateljsko licenco. Že več let piše strokovne članke na temo planinske tematike in jih objavlja v različnih medijih, kot so List občine Šoštanj, Planinski vestnik, Obvestila PZS in tako prispeva k popularizaciji planinstva in obveščenosti planinske javnosti. Z namenom boljše obveščenosti, je v letu 1999 postavil prve spletne strani društva, ki so bile namenjene mladinskemu odseku, v letu 2001 pa tudi društvene spletne strani. Oboje je tudi sam tehnično postavljaval in urejal. Na tem področju je deloval tudi v širšem slovenskem prostoru in je naredil tudi spletni portal planinske povezave, danes ena od spletnih strani Gore in ljudje, ki je ena izmed najbolj obiskanih spletnih strani v Sloveniji.

Ves čas svojega delovanja v društvu se je vključeval tudi v delo športnih oziroma krovnih zvez, v katere je Planinsko društvo vključeno. Na nivoju lokalne skupnosti je bil eden od glavnih pobudnikov v društvu, da se le-to vključi v športno zvezo Šoštanj, kjer nas je zastopal tudi kot delegat. S svojim vestnim in zavzetim delom je v tej Zvezi poskrbel, da ima planinstvo v tej sredini zgledno mesto in spoštovanje in da prijateljsko sodelujemo z ostalimi športnimi društvi. Vključitev društva v Zvezo je pomenilo tudi napredek za samo društvo.

V aktivnosti PZS se je vključil z delom v Mladinski komisiji PZS leta 1995, ko je bil član začasnega kriznega UO MK PZS in v letu 1996 tudi postal njen predsednik in član UO PZS. V okviru dela pri MK PZS je nato opravljal še več različnih funkcij od podpredsednika do vodenja in sodelovanja v odboru za orientacijo MK PZS. V okviru PZS je od leta 2002 deloval kot član Upravnega odbora Vodniške komisije. Tako je tudi z delom v krovnih planinski organizaciji za vedno pustil svoj pečat. Bil je vodja gradbenega odbora

za postavitev objekta planinskega učnega središča v Bavšici, eden od idejnih pobudnikov ustanovitve odbora za orientacijo pri MK PZS, eden od avtorjev izobraževalnega načrta za vaditelje orientacije in prvi vodja tečaja za vaditelje orientacije in drugo. Zapisal se je tudi kot urednik in soavtor Priročnika za mentorje planinskih skupin in priročnika Planinski tabori, ki ju je izdala Planinska založba PZS. V letu 2003 je za dve leti prevzel funkcijo predsednika Planinskega društva Šoštanj. Poleg ostalega dela je smelo začrtal praznovanje preko celega leta ob 100. obletnici društva, ki jo je društvo praznovalo leta 2004 in tako preteklim generacijam skupaj s sodelavci dal pravo mesto in spoštovanje, širši javnosti pa planinstvo predstavil v najboljši luči. Za prizadevano delo je prejel srebrno značka PZS. Razvoj PD Šoštanj je v zadnjih šestnajstih letih neločljivo povezan z Bojanom Rotovnikom.

Bojan je bil tudi širše družbeno-politično aktiven. Do izvolitve za predsednika PZS je bil aktivni član in v tem mandatu predsednik Naravovarstvene zveze Smrekovec, podpredsednik in en mandat tudi predsednik Športne zveze Šoštanj, član skupščine in član odbora športa na lokalni ravni Olimpijskega komiteja Slovenije, direktor Košarkarskega kluba Elektra, sekretar združenja košarkarskih klubov 1. lige in član izvršnega odbora Košarkarske zveze Slovenije ter član Sveta KS Šoštanj, zadolžen za kulturno dediščino in turizem.

Ob vsem naštetem smo ponosni nanj, hkrati pa nam je žal, ker smo izgubili odličnega člana našega UO in blagajnika. Želimo mu tako uspešno delo kot doslej, v kar pa zaradi njegove mladostne zagnanosti in veličine znanja, ki ga premore, sploh ne dvomimo.

Zinka Moškon

DRUŽINSKI PLANINSKI TABOR



Sekcija Zlatorog je v lanskem letu organizirala četrti, sedaj že, tradicionalni planinski družinski tabor, tokrat na Ribniški koči. Kraljica Pohorja, kot jo mnogi imenujejo, stoji na nadmorski višini 1507 metrov, na mali planoti tik pod Malim Črnim vrhom (1533 m). V koči je 10 sob, prav toliko družin se je prijavilo in udeležilo planinskega tabora, kar je največ doslej.

Tradicionalno smo izvedli tri planinske izlete ali ture. Prvi dan dopoldan na Ribniški vrh in do prekrasnega Ribniškega jezera, kjer se čas ustavi in oko naužije lepote skoraj neokrnjene narave. Popoldan smo se povzpeli na Mali črni vrh, kjer je umetno jezero in okoli katerega so otroci tekmovali v teku.



Naslednji dan smo v dopoldanskih urah osvojili razgledni Črni vrh (1543), popoldan pa smo za otroke pripravili lov na lisico, na kateri so otroci kljub utrujenosti zavzeto sodelovali (naj prišepnem, da je bila za nagrado sočna lubenica in nekaj sladkarij). Zvečer smo pripravili družabni večer s predhodno pravljico urico za otroke.

Zadnji dan smo se sprehodili do kočice Pesnik (1101 m). Otroci so uživali v prekrasni naravi, pot pelje po gozdu, kar smo izkoristili za pogovor in učenje o planinskih poteh, naravi, vremenu in živalih. Lahko rečem, da so otroci poslušali 'malo planinsko šolo'.

Tabor smo zaključili s kosilom, dobro voljo in obljubo, da se naslednje leto zopet srečamo. Do takrat pa vsako prvo nedeljo v mesecu ena od družin organizira enodnevni planinski izlet, na katerega so vabljeni vsi člani sekcije Zlatorog.

Brina Zabukovnik Jerič,
vodja sekcije Zlatorog



Planinsko društvo Šoštanj
Mladinski odsek in Sekcija Zlatorog vabita na

5. družinski planinski tabor

KDAJ: od četrтка, 30. junija, zvečer do nedelje, 3. julija 2011.

KJE: planinska koča v sredogorju (natančna lokacija bo sporočena naknadno)

PROGRAM: vsak dan bodo organizirane različne aktivnosti za družine s predšolskimi otroki. Na krajših planinskih izletih bomo spoznavali zanimivosti ter izvajali različne družabne igre in delavnice, ki bodo zanimive tako za otroke kot tudi za starše.

ZA KOGA: za max. 10 družin s predšolskimi otroki in otroki v prvi triadi osnovnih šol.

OBVEZNA OPREMA: osnovna planinska in športna oprema, čim več igrač za igranje na prostem, športni rekviziti, glasbila, pesmarica, planinska izkaznica s plačano članarino za tekoče leto in obilica dobre volje.

CENA: bo določena naknadno in bo vključevala namestitve v planinski koči (vsaka družina bo predvidoma imela svojo sobo), polni penzion ter organizacijo in vodenje tabora.

VODSTVO: Matej Kortnik, Bojan Rotovnik in Brina Zabukovnik Jerič

PRIJAVE: do 15. maja 2011 pri vodji sekcije Zlatorog, Brini Zabukovnik Jerič (el. naslov: brinazj@gmail.com ali na 041/432-368)

VABLJENI!



KRAJEVNA SKUPNOST ŠOŠTANJ

PODPORNIK PD ŠOŠTANJ

KRAJEVNA SKUPNOST ŠOŠTANJ

Trg svobode 12 (občinska stavba)

www.ks-sostanj.si

TELEFON: 03 897-2770

INTERNET: WWW.KS-SOSTANJ.SI

EMAIL: INFO@KS-SOSTANJ.SI

URADNE URE: SREDA OD 15H do 16H

NARAVOVARSTVENA ZVEZA SMREKOVEC

Naravovarstveno zvezo Smrekovec sestavljamo Planinsko društvo Šoštanj, Planinsko društvo Črna na Koroškem, Lovska družina Smrekovec - Šoštanj, Savinjsko gozdarsko društvo, Planinsko društvo Velenje, Planinsko društvo Ljubno ob Savinji in Gobarsko društvo Marauh Velenje.



Naše delovanje poteka v cilju ohranitve biotske pestrosti Smrekovca. V letu 2010 smo s prostovoljnim delom članov in ob finančni pomoči Občine in KS Šoštanj ter donacijah TEŠ d.o.o. Šoštanj, Karbon d.o.o. in ESOTECH, d.o.o. iz Velenja ter KLS d.o.o. Ljubno ob Savinji opravili kar nekaj uspešnih akcij.

Med drugim smo se pod geslom »Očistimo Smrekovec« aktivno vključili v vseslovensko čistilno akcijo »Očistimo Slovenijo v enem dnevu.« V aprilu smo očistili planinsko pot Sleme – Kramarica in sodelovali pri čiščenju divjih odlagališč v KS Bele Vode. Zadnje nedeljo v maju pa se nas je zbralo 27 prostovoljcev in smo z dobro voljo očistilo okolico Doma na Smrekovcu ter planinske poti iz smeri Golt, Belih Vod ter Črne na Koroškem. Tega dne smo na Smrekovcu opravili še izredno skupščino, na kateri je Bojan Rotovnik zaradi prevzema dolžnosti predsednika Planinske zveze Slovenije predal nalogo predsednika NZ Smrekovec Ireni Brložnik.

V zadnjem desetletju se je zelo povečalo število ljubiteljev oblik športa in rekreacije z motornimi vozili, ki omogočajo tudi vožnje

izven cest. Temu pa ni sledila ureditev infrastrukture za take vožnje. Zato smo se v juniju posvetili pripravi obsežnih vsebinskih pripomb na osnutek uredbe o spremembi uredbe o vožnji v naravnem okolju, ki smo jih posredovali pristojnemu ministrstvu. O problematiki smo tudi pisali v lokalne časopise in dnevnike ter s tem predvsem v Večer in na spletnih forumih vzpodbudili obširno polemiko.

V nadaljevanju poletja in ob začetku jeseni smo ob strokovni pomoči Zavoda za varstvo narave RS, OE Celje vodili priprave za postavitev označevalno informativne table na travniku pod Domom na Smrekovcu. Tablo smo odkrili zadnjo lepo soboto v oktobru. Z njo želimo opomniti obiskovalce smrekovskega pogorja, da se nahajajo na območju Nature 2000 in da lahko s svojim ravnanjem pripomorejo k ohranitvi redkih, za to območje značilnih, rastlinskih in živalskih vrst.



Tega dne smo z akcijo »Objemimo Smrekovec« obeležili tudi svetovni dan hoje. Preko 100 udeležencev iz Črne na Koroškem, Ljubnega ob Savinji, Šoštanja in Velenja, med katerimi so prevladovali mladi planinci, se je peš povzpelo na Smrekovec in tako simbolično opozorilo na vožnje v naravnem okolju in na klimatske spremembe, na katere posredno vpliva tudi promet.

Irena Brložnik

OČISTIMO SLOVENIJO V ENEM DNEVU, 17. april 2010

Tudi MI (beri PD Šoštanj) smo bili zraven in to kar 2 x. Ne verjamete! Berite naprej.

17. aprila smo se člani in članice PD Šoštanj, tako kot že mnogo let poprej, pridružili spomladanskemu čiščenju v občini Šoštanj. Lani je čiščenje potekalo malce drugače in sicer se je akcija odvijala v okviru vseslovenske akcije »Očistimo Slovenijo v enem dnevu«, katere organizator je bilo društvo Ekologi brez meja, ki so k sodelovanju pritegnili občine, številne druge partnerje (med drugimi tudi PZS) in obilo donatorjev s sredstvi. Akcija je bila množično oglaševana. Več o akciji, vključno z vsemi poročili, si lahko preberete na spletni strani <http://www.ocistimo.si/>.

Akcija je imela zgled v Estonski akciji »Let's do it Estonia!«, ki je potekala maja 2008 in v kateri je 50000 Estoncev v petih urah pobralo 10 000 ton smeti. V Sloveniji se je akcija res dotaknila državljanov, saj se je akcije po poročanju medijev udeležilo kar 270 tisoč udeležencev. V občini Šoštanj se je akcije udeležilo 800 udeležencev in nabrali smo 266 m³ ali 57,4 t odpadkov. Vodstvo PD Šoštanj se je odločilo, da se akciji v Šoštanju pridružimo na dveh lokacijah in sicer v Šoštanju in Belih Vodah, kjer se je s čiščenjem divjih odlagališč na širšem področju Smrekovca odločila akciji pridružit tudi Zveza za Ohranitev Smrekovca in društva, ki so vanjo včlanjena. Ker je bil na nad 1100 m nadmorske višine še sneg, se je čiščenje na Smrekovcu prestavilo na drug termin, mi pa smo bolj zavzeto čistili lokacije divjih odlagališč v Belih Vodah. Akcije se je udeležilo 14 članov PD Šoštanj in sicer 5 v Šoštanju in 9 v Belih Vodah. Na planinski poti iz Andrejevega doma na Slemenu do Kramarice pa je pod vodenjem člana PD Šoštanj Danila Čebula čistila še ena manjša skupina 4 članov, ki se je čiščenja udeležila preko vabila društva na Geopediji. Nabrali smo kar precej smeti. Poleg smeti od nevestnih domačinov je bilo veliko smeti pripeljanih tudi od drugod in odvrženih ob

cesti. Res veliko smeti je bilo ob cesti iz Smrekovca proti Belim Vodam in sicer očitna posledica piknikov in borovničarskih desantov na območju Smrekovca. Veseli smo bili, da smo lahko nekaj doprinesli k lepšemu izgledu kraja, skozi katerega vodijo tudi naše planinske poti. Domačini v Belih Vodah so nas zelo lepo sprejeli in so bili tudi zelo veseli, da se je tudi eno izmed društev iz doline pridružilo čiščenju v njihovem kraju.

Ker pa je Smrekovec ostal naš dolg, kar se tiče čiščenja, smo se društva povezana v Zvezo za ohranitev Smrekovca, 29. maja še enkrat lotila čiščenja in sicer tako, da smo se preko različnih poti podali na Smrekovec in sproti čistili okolico ob poti. Ena skupina se je lotila tudi čiščenja na samem vršnem grebenu in v okolici doma. Akcijo smo zopet zaključili uspešno in sicer smo nabrali veliko smeti in očistili vsaj del krasnega Smrekovškega pogorja. PD Šoštanj je na akciji zastopalo pet članov in članic s čimer smo zopet pokazali, da nam v društvu ni vseeno kakšno okolje oz. naravo puščamo našim zanamcem.



Tudi letos se bomo kot društvo pridružili akciji pomladanskega čiščenja v občini Šoštanj. Kje in kdaj natančno bo akcija, bo objavljeno na naših spletnih straneh. Lepo vabljeni.

Matej Kortnik,
podpredsednik društva


IZ PLANINSKE LITERATURE

Irena Cerar: Pravljične poti v zgodovino: družinski izletniški vodnik

Vodniki založbe Sidarta vedno znova presenečajo – tako s svojo vsebino kot obliko - seveda pozitivno. Prva misel, ko sem vzela knjigo v roke je bila, ta vodnik bo koristen za družinske izlete, tudi za sekcijo Zlatorog.

V svoji prvi knjigi Pravljične poti po Sloveniji, avtorica raziskuje »dobrohotni in vilinski svet narave«, v tej drugi knjigi, pa jo je zanimala predvsem »kulturna dediščina, sledi človeške zgodovine in kulture«. Vodnik vsebuje 50 izletov po vsej Sloveniji, ki so tako pokrajinsko, kot tudi kulturno-zgodovinsko zelo raznoliki. Pot nas bo vodila do gradov, ruševin, gradišč mlina, nekaj starih domačij, vrhov, podzemnih jam, slapov itd.

Knjigo je ilustriralo kar 10 izjemnih slovenskih ilustratorjev. Kot so za pravljичni del knjige pomembne ilustracije, tako so za vodniški del pomembne fotografije. Obojega je na pretek. Tudi zgodb, delov kart in praktičnih napotkov o izletu.



Jelena Justin: Pozdravljene, gore II

Avtorica od leta 2005 kot zunanja sodelavka sodeluje z Gorenjskim glasom, za katerega piše planinski kotiček. Posledica rednega izhajanja rubrike sta dva planinska vodnika, prvi iz leta 2008 (Pozdravljene, gore) in novejši, 2010 (Pozdravljene, gore II).

Vodnik je razdeljen v 4 sklope. Prvi uvršča nezahtevne vzpone, kamor lahko pride vsak, tudi družine z otroki (npr. Uršlja gora, Dovška Baba, Slavnik, Košenjak...), sledijo zahtevni vzponi, ki sicer vodijo po markiranih poteh, vendar imajo zahtevnejše odseke (Stol, Baba, Raduha, Nanos...), nato zelo zahtevni vzponi, ki niso primerni za družine in zahtevajo od gornika več znanja, opreme in spretnosti (npr. Hanzova pot na Malo Mojstrovko, Pogačnikova pot na Grmado, Kamniški dedec, Kalška gora itd.). Zadnji sklop je večdnevna tura, ki opisuje štiridnevno prečenje Kamniško-Savinjskih Alp. Vsak vzpon se začne z imenom vrha, sledi opis (dodani so nadmorska višina, trajanje ture in višinska razlika in zahtevnost). Priporočam za lažjo odločitev kam v gore.

Alpe, kot jih vidijo ptice

Knjiga je posledica projekta, ki želi prikazati Alpe kot sicer enovit in geografski in geološki prostor, vendar kulturno, biološko in klimatsko zelo pester. To so drugačne Alpe, svet čudežnih lepot, svet brez meja, skrivnostna galerija naravnih in kulturnih fenomenov, poleg Sredozemlja največji evropski ekosistem, evropska zakladnica pitne vode, dom in življenjski prostor za 13 milijonov prebivalcev, dopustniški in izletniški cilj za 100 milijonov obiskovalcev, skrivnostna pokrajina svetih gora in svetih krajev...


Strokovna monografija je skupno delo mnogih strokovnjakov s področja planinstva, alpinizma, naravovarstva, okoljevarstva idr. Čudovite fotografije so delo slovenskega profesionalnega fotografa in pilota Matevža Lenarčiča. Knjiga je enostavno čudovita in primerna kot darilo.

Planinski popotnik

Tomaž Humar: Ni nemogočih poti

Leta 2001, po zmagovitem vzponu na Daulagiri in padcu ob gradnji hiše, zaradi katerega so mu zdravniki napovedovali, da ne bo nikoli več hodil, je svetovno znani alpinist Tomaž Humar izdal avtobiografijo z naslovom Ni nemogočih poti. V njej je opisal najpomembnejše vzpone v svoji dotedanji alpinistični karieri. Skozi zanimivo in neposredno pripoved smo bralci dobili vpogled v življenje enega najboljših alpinistov našega časa.

Pričujoča knjiga je dopolnjena izdaja, ki poleg besedil in izvrstnih fotografij ponuja tudi pregled pomembnejših Humarjevih vzponov od leta 2002 dalje, do zadnjega, usodnega v letu 2009 ter dve novi besedili Humarjevih prijateljev in plezalskih kolegov Reinholda Messnerja in Carlosa Carsolia.



Brina Zabukovnik Jerič

PLANINSKI POPOTNIK GRE Z NAMI V GORE

Nekateri naši člani so prav pridni in pozorni. Na svoja potovanja s sabo vzamejo tudi naš društveni časopis, se z njim fotografirajo in nam potem fotografijo tudi pošljejo.

Polona Moškon je lansko leto potovala po Filipinih. Več o samem potovanju si lahko preberete v posebnem prispevku. Fotografija s Planinskim popotnikom je bila posneta na severnem delu otoka Luzon v vasi Batad. Planinski popotnik je skupaj s Polono spoznaval 2000 let stare riževe terase.



Kdor se je udeležil januarskega Planinskega večera, je spoznal, kakšna je Mongolija. S slikami in besedami nam jo je predstavil Andrej Veternik. Andrej je s sabo vzel tudi Planinski popotnik in se seveda z njim fotografiral.

Morda je med vami še kdo, ki je na svoja vандрanja in potovanja v letu 2010 vzel še Planinski popotnik, se z njim fotografiral, a nam je fotografijo pozabil poslati. Vabimo vas, da tudi letos med svojo prtljago ali v nahrbtnik skrijete naš časopis, se z njim fotografirate in nam fotografijo tudi pošljete.



Zadnjo fotografijo nam je poslal Jani Gorjanc. Planinski popotnik je z njim doživel čare Sahare s kameljega hrpta.



TA NAŠ PLANINSKI TABOR

Vsi smo komaj čakali. Odštevati smo mesece, tedne, na koncu le še dneve.

Končno je prišel dan, ko smo si optali planinske nahrbtnike, obuli gojzerje in se pridružili svojim prijateljem, ki so že nestrno pričakovali prihod avtobusa. Kako dolgo ga bomo še čakali?

Iz prijetnega dremeža na avtobusu so nas zdramili ostri zavoji. Hitro smo se vzpenjali po ozki kačasti cesti, ki je vodila tja nekam med vrhove. Vsi smo vedeli, da se kraj, kamor smo namenjeni, imenuje Drežniške ravne. Kako pa bo, ko prispemo tja, je zanimalo vse. Naša pričakovanja so se več kot izpolnila. Tabor je bil postavljen na čudovitem travniku, ravno prav nagnjenem za dričanje po riti navzdol, obrobljenem z drevesi, ki so v poletni vročini nudila hladno zavetje. Predvsem pa smo vsako jutro vsi z velikim navdihom dvigovali svoje glave in pogled upirali v vrhove, ki so se bohotili pred našimi očmi. Vrhovi pa niso bili mikavni le našim očem, temveč tudi našim rokam in nogam.

Nahrbtniki so nam kar sami zlezli na hrbte, ko smo se sredi jutranje megle odpravljali novim dogodivščinam naproti. Kateri vrh bomo osvojili danes? Kako daleč je še do tja? Bo kmalu malica? Lahko ostanem v taboru, če imam na peti žulj s premerom 0.62 cm? Kaj pa, če moja mami doma srbi nos? Pestila so nas mnoga vprašanja in globoko v sebi smo vsi vedeli, da se moramo prebiti na vrh in začutiti lasten pot, če želimo odgovore. Zato smo zagrizli v kolena in vztrajno premagovali meter za metrom. In z vsakim premaganim metrom so naše misli postajale jasnejše in naši želodci bolj prazni. Vendar pa smo v gorah našli zdravilo za vse naše tegobe. Lepota vrhov in vonj po svobodi sta nas popolnoma prevzela. Ko smo prišli do mesta, kjer naša noga ni mogla več stopiti višje, smo vedeli, da smo prispeli. Naša usta so se raztegnila v nasmeh in bratsko smo se potrepjali po ramenih. Spoznali smo, da je lepše biti med prijatelji kot biti sam in da nam skupaj uspe več. Naučili smo se, kako pomembno je, da skrbimo drug za drugega in za svet okoli nas. Ugotovili smo

tudi, da tisto na podplatu v resnici sploh ni bil žulj in da bi lahko ta vrh osvojili še desetkrat in se počutili še bolje. Edino vprašanje, na katerega nismo dobili zadovoljivega odgovora, je bilo vprašanje malice. Nikomur ni bilo jasno, zakaj le mora biti tako pozno in ne moremo jesti že kar na začetku. Ko pa je jesti tako prijetno.

Kot vselej je tudi ta teden bil prekratek. Želeli smo si ostati še kakšen dan, osvojiti še kakšen vrh in še enkrat zaspati in se zbuditi med prijatelji, na tleh v šotoru z mrzlimi nosovi. Toda avtobus je bil že tu. Tokrat ga nismo nestrno čakali, kar nepovabljen se je še prehitro pojavil. Zopet smo se ločili vijugaste ceste in šofer je mojstrsko premagoval ovinke. Iztakale so se zadnje ure, minute, sekunde našega druženja. Bili smo žalostni, da že moramo domov. Vendar smo s sabo v srcu odnesli žarek upanja. Drugo leto se vidimo spet.

**Tjaša Konovšek,
MO PD Šoštanj**

**KRAJEVNA
SKUPNOST
SKORNO -
FLORJAN**

**Skorno pri
Šoštanju 11
3325 Šoštanj**

**Podpornik
PD Šoštanj**

PLANINSKE SKUPINE NA ŠOLI IN V VRTCU

Iz malega zraste veliko. Tudi planinci nismo nobena izjema. Najprej s kratkimi koraki osvajamo malo nižje vrhove in hribe, potem pa kaj hitro višje in višje. Da pa nekaj radi počnemo, nas more nekdo navdušiti. Za to gre zahvala vsem mentorjem in ostalim, ki z veseljem vodijo skupine mladih nadebudnežev na izlete.



Izlet na Zasavsko goro - junij 2010

V vrtcu vodi planinsko skupino Jožica Malus. Otroci hodijo na izlete skupaj s starši, starejšimi brati ali sestrami, ki imajo v planinskem nahrbtniku še kakšen posladek več, če slučajno zmanjka energije. Na osnovni šoli delujeta dve planinski skupini. Mlajšo skupino vodi Mateja Čokelj, iz strani društva pa priskočita na pomoč Matej Kortnik in Tina Uran. Starejša skupina deluje pod vodstvom Danice Švarc, Jožice Andrej in vodnika Janeza Kugoniča. Osnovnošolci se tudi pridno udeležujejo planinskih orientacijskih tekmovanj in urijo svoje sposobnosti iskanja kontrolnih točk. Lansko leto je bilo za mlade orientaciste zelo uspešno, saj sta se na državno tekmovanje na Koroškem uvrstili kar dve ekipi. Obe ekipi sta se vsaka v svoji kategoriji (A in B) izkazali.

Tjaša Ostervuh,
načelnica MO PD Šoštanj

DELO IN DRUŽENJE V PLANINSKI SKUPINI VRTCA ŠOŠTANJ V ŠOLSLEM LETU 2009/10

V šolskem letu 2009/10 se je v planinski krožek vpisalo 12 otrok, željnih novih planinskih dogodivščin in iger. Tako smo se v začetku dogovorili, kako se bomo srečevali in družili. Na žalost nam je v jeseni zagodlo vreme, tako da smo prvi družinski izlet na Lom nad Topolšico izvedli šele v pomladnem mesecu marcu, kar pa ne pomeni, da smo do takrat počivali. Medtem smo v prostorih vrtca spoznavali planinsko opremo z vodnikom Matejem Kortnikom, se družili ob prepevanju planinskih pesmic, se igrali planinske igre in z vodnico Brino Zabukovnik Jerič spoznavali planinsko literaturo in poslušali planinsko pravljico.



Po prvem izletu na Lom, ki se ga je udeležilo 30 mladih pohodnikov in staršev, smo izvedli še dva dopoldanska izleta. Prvič smo se odpravili po delu Trške planinske poti, drugič pa smo v družbi markacista Vlada Stropnika spoznavali njegovo delo in si ogledali zanimivosti na kmetiji Pušnik. Obakrat nas je spremljala tudi vodnicaplaninskega društva Šoštanj Brina Zabukovnik Jerič.

Ob koncu šolskega leta smo se še zadnjič zbrali na družinskem izletu in se iz Šmartnega ob Paki povzpeli na Goro Oljko. Tako smo zaključili druženje v planinski skupini vrtca Šoštanj za prejšnje šolsko leto. Z delom in obiskom sem bila zelo zadovoljna, zato ne manjka energije in idej za ponovno druženje z novimi planinci v naslednjem šolskem letu.

Jožica Malus, vzgojiteljica
Mentorica planinske skupine Vrtec Šoštanj

DRUŽINSKI PLANINSKI IZLET VRTCA ŠOŠTANJ

Lepi jesenski dnevi vabijo v naravo vse, ki so željni toplih sončnih žarkov in čudovitih barv gozda. Tako smo se tudi v vrtcu Šoštanj s skupino planinskega krožka podali na prvi družinski izlet. V letošnjem letu imamo zopet številčno skupino, saj je vpisanih 16 otrok. Kot običajno organiziramo prvi izlet v sodelovanju z družinami, se spoznamo, predstavim jim predvideno delovanje planinskega krožka in jih spodbudim, da sodelujejo z novimi idejami.



Tako smo se v soboto, 23. oktobra, zbrali mladi pohodniki in starši, vodnik planinskega društva Šoštanj, Janez Kugonič in mentorica planinske skupine vzgojiteljica Jožica Malus, v Florjanu pri cerkvi Sv. Mihaela. 28 nas je bilo. V hladnem jutru smo se napotili v Skarno do cerkve Sv. Antona. Z vmesnim postanki, kjer smo se odžejali in menjavali »prve in zadnje vodnike«, smo prišli do cilja. Tu smo žigosali planinske dnevnikarje Ringa raja, se okrepčali z malico in čokoladami ter raziskali bližnjo okolico. Energije je bilo dovolj za nekaj planinskih iger, potem pa nas je čakal še samo spust nazaj v dolino. Po predvidenem času smo se malo pred trinajsto uro prijetno utrujeni, vendar vsi navdušeni, vrnili do avtomobilov. Na pobudo staršev smo se dogovorili, da gremo skupaj tudi na zimski pohod v mesecu januarju.

Jožica Malus, vzgojiteljica
Mentorica planinske skupine Vrtec Šoštanj

**KRAJEVNA
SKUPNOST
TOPOLŠICA**

**Topolšica 96
3326 Topolšica**

**Podpornik
PD Šoštanj**

Planinski popotnik

MLADINSKI ODSEK PRAZNUJE SVOJ 15. ROJSTNI DAN

Pretelo leto je bilo nekaj posebnega. Ne le, da je bilo že deseto leto tretjega tisočletja, ampak smo mladinci praznovali tudi 15. rojstni dan svojega odseka.



Od leta 1995, ko je vse skupaj začelo, se je zamenjalo kar nekaj skupin mladih. Zato smo se lanskega novembra zbrali v Mestni galeriji v Šoštanju, kjer smo obeležili našo obletnico. Vsi dosedanji načelniki, člani in drugi ljubitelji vsega planinskega, smo se ob projekciji fotografij nasmejali in osvežili spomin na pretekla leta odseka. S priznanji mladinske komisije smo se zahvalili mentorjem planinskih skupin in vsem tistim, ki so v teh letih kakorkoli prispevali našemu odseku. Dogodek so s petjem in igrkami zelo popestrili naši najmlajši planinci iz planinske skupine iz vrta Šoštanj pod vodstvom Jožice Malus.

Marsikateri bivši član je na obletnici po dolgem času videl svoje planinske prijatelje iz mladostnih let. In tako se je po kratkem kulturnem programu veselje nadaljevalo ob pecivu, pijači...

...in po neuradnih podatkih tudi potem, ko je galerija že zaprla svoja vrata. Mogoče pa so jo stari prijatelji ucvrli na kak bližji hrib v spomin na stare čase, ko so skupaj osvajali vrhove. :-)

Tjaša Ostervuh



PLAN AKTIVNOSTI PLANINSKEGA DRUŠTVA ŠOŠTANJ ZA LETO 2010

številka 20, letnik XVII

Termin	Aktivnost	Zvrst	Zahtevnost	Org.	Vodja
sre., 5. 1.	Planinski večer	predavanje	/	UO	Vlačka Lepko
sob., 8. 1.	Udeležba na pohodu Rogla - Osankarica	pohod	lahka pot	VO	Jure Drev, Igor Rezman
sob., 15. 1.	Udeležba na pohodu Gora Ojčka - Zdravju naprofi	pohod	lahka pot	VO	Matej Kortnik, Miran Hudej
januar	Planinski večer	predavanje	/	UO	Vlačka Lepko
ned., 13. 2.	Zimski pohod po mejah KS Gabeške	pohod	lahka pot	SG	Igor Rezman
ned., 13. 2.	Turno smučanje po Šiljevih vlakah	turno smučanje	lahka pot	TIP	Jani Gorjanc
sob., 19. 2.	Blegoš	izlet	lahka pot	VO	Jure Drev, Tina Čebul
februar	Planinski večer	predavanje	/	UO	Vlačka Lepko
marec	Orientacija (PD Rečica ob Šavinjci)	tekmovanje	/	MO	Tjaša Konovšek
ned., 6. 3.	Trška pot	pohod	lahka pot	VO	Mariina Pečnik, Janez Kugonič, Miran Hudej
ned., 6. 3.	Trška pot	pohod	lahka pot	SG	Igor Rezman
pet., 11. 3.	Občni zbor	/	/	UO	Jure Drev, Zinka Moškon
sob., 12. in ned. 13. 3.	Meninski velesialom	turnosmučarski izlet	lahka pot	VO	Matej Kortnik, Janez Kugonič
marec	Orientacija (PD Šoštanj)	tekmovanje	/	MO	Tjaša Konovšek
sob., 26. 3.	Gospodična - Trdinov vrh	izlet	lahka pot	SG	Igor Rezman, Blaž Lukner
marec	Planinski večer	predavanje	/	UO	Vlačka Lepko
sob., 2. 4.	Obnova planinskih poti	delovna akcija	/	MarO	Vlado Stropnik
sob., 9. 4.	E6 - Trojane - Moravče	izlet	lahka pot	VO	Igor Rezman, Filip Vrabčič
sob., 16. 4.	Črtnivec - Menina - Gornji Grad	izlet	lahka pot	SG	Igor Rezman
april	Udeležba na očistevalni akciji ob dnevu Zemlje	delovna akcija	/	UO	Jure Drev
sob., 1. 5.	Posavsko hribovje	izlet	lahka pot	VO	Vlado Stropnik, Tina Čebul, Evgen Drvarič
sob., 1. 5.	Prvomajski pohod na Graško garo	pohod	lahka pot	SG	Tomaž Plaznik, Zvone Koželjnik
ned., 22. 5.	Savinjska pot	izlet	lahka pot	VO	Matej Kortnik, Jure Grudnik
sob., 28. 5.	Srečanje planincev SMDO - Brnice	srečanje	lahka pot	VO	Filip Vrabčič, Evgen Drvarič
sob., 4. 6.	Srečanje planincev PZS	srečanje	lahka pot	VO	Evgen Drvarič, Bojan Rotovnik
sob. 18. 6.	Dobrač (A)	izlet	lahka pot	VO	Jure Drev, Miran Hudej

Planinski popotnik

sob., 18. 6.	Ledinski vrh	tura	zahtevna pot	SG	Zvone Kaželjnik
sob., 18. 6.	Zaključni nagradni izlet za osnovnošolce	izlet	lahka pot	MO	Tjaša Ostervuh
sob., 25. 6.	Ravenska pot	pohod	lahka pot	VO	Evgen Dvorič, Primož Grudnik
sob. 25. 6.	Kolesarjenje po naši okolici	kolesarski izlet	lahka pot	TPP	Jani Gojčan
sob., 9. in ned 10. 7.	Watzmann (D)	tura	zelo zahtevna pot	VO	Jure Drev, Primož Grudnik, Meška Nahtigal
ned., 17. 7.	Skupna akcija Šaleških PD: Južne Bohinjske gore	izlet in tura	lahke do zelo zahtevne poti	VO	Jure Drev, Matej Kortnik, Miran Hudej, Tina Čebul
avgust	Planinski tabor za osnovnošolce	tabor	lahke do zahtevne poti	MO	Jure Grudnik
sob., 7. in ned., 8. 8.	Triglav	tura	zelo zahtevna pot	VO	Igor Rezman, Primož Grudnik, Miran Hudej, Jure Drev
sob. 27. in ned. 28. 8.	Logarska dolina - Rinke - Kamniško sedlo - Planjava - Logarska dolina	tura	zelo zahtevna pot	SG	Zvone Kaželjnik, Igor Rezman
sob., 3. 9.	Zadnja Ponca	tura	zelo zahtevna pot	VO	Primož Grudnik, Igor Rezman
sob., 17. 9.	Debela peč	izlet	lahka pot	SG	Igor Rezman, Tomaž Plaznik
sob., 25. 9.	Smrekovec	pohod	lahka pot	VO	Miran Hudej, Igor Rezman, Jure Grudnik, Jure Drev, Tjaša Ostervuh
september	Planinski tabor za odrasle - Romunski Karpati in Transilvanija	tabor	lahke do zahtevne poti	VO	Vlado Stropnik, Vladka Lepko, Jani Gojčan
oktober	Orientacija - prva tekma v sezoni 2010/11	tekmovanje	/	MO	Tjaša Konovšek
sob., 8. in ned., 9. 10.	Krik (HR)	izlet	lahka pot	VO	Vlado Stropnik, Janez Kugonič
sob., 15. 10.	Obnova planinskih poti	delovna akcija	/	MarO	Vlado stropnik
sob., 5. 11.	Izlet v neznano	izlet	lahka pot	VO	VO
ned., 20. 11.	Glinščica	izlet	lahka pot	VO	Andreja Konovšek Jalen, Vlado Stropnik
sob., 12. 11.	Smrekovec	izlet	lahka pot	SG	Igor Rezman
sob., 3. 12.	Srečanje vodnikov PZS Šaleške doline	srečanje	/	VO	Janez Kugonič in vsi vodniki
pon., 26. 12.	Topolišica - Lomek - Sleme	pohod	lahka pot	VO	Matej Kortnik, Igor Rezman, Andrej Veternik

Legenda: VO – vodniški odsek, MO – mladinski odsek, MarO – markacijski odsek, SG – sekcija Gaberke, **UO** – upravni odbor
Op.: prvo pisani je vodja akcije

Sestavni del programa PD Šoštanj so tudi izleti: sekcije Zlatorog, sekcije Gaberke, sekcije TPP ter planinskih skupin mladinskega odseka.

Opomba: Za udeležbo na vseh aktivnostih PD Šoštanj v naravi je potrebna ustrezna oprema in primerna psihofizična pripravljenost.

OPISI IZLETOV PD ŠOŠTANJ

ROGLA – OSANKARICA, pohod po poteh Pohorskega bataljona, 8. januar

Vodnika: Jure Drev, Igor Rezman.

Zahtevnost poti: lahka pot.

Čas hoje: 4–5 ur.

Oprema: planinski čevlji, pohodne palice, gamaše, sončna očala.

Kot že vrsto let se bomo udeležili pohoda v spomin Pohorskega bataljona, ki poteka na relaciji od Koče na Pesku (Rogla) preko Osankarice do vasi Kot. K pohodu spada seveda tudi družabno srečanje v športni dvorani v Zrečah. Organizator pohoda je PD Zreče. Vabljeni na lep zimski sprehod.

GORA OLJKA (733 m), Zdravju naproti, 15. januar

Vodnika: Matej Kortnik, Miran Hudej.

Zahtevnost poti: lahka pot.

Čas hoje: 5 ur.

Pohod Zdravju naproti na Goro Oljko je tradicionalen. Vsako leto poskušamo vrh osvojiti po drugi poti in spoznati kakšen nov kotic ali pot v naši bližini.

BLEGOŠ (1562 m), 19. februar

Vodnika: Jure Drev, Tina Čebul.

Zahtevnost: lahka pot.

Čas hoje: cca 5 ur.

Oprema: pohodniška, gamaše, pohodne palice, sončna očala.

Blegoš je 1562 m visoka gora, ki se nahaja med Selško in Poljansko Soro. Takoj za Raftovcem je drugi najvišji vrh Škofjeloškega hribovja. Z golega vrha Blegoša lahko ob lepem vremenu vidimo poleg okoliških vrhov tudi celoten greben Spodnjih Bohinjskih gora, najvišje vrhove okoli Triglava ter celotne Karavanke in Kamniške Alpe. Na samem vrhu Blegoša se nahajajo utrdbne Rupnikove linije, ki spominjajo na čas pred drugo svetovno vojno. Ta vrh je takrat veljal za eno glavnih

postojank v obrambnem sistemu Kraljevine Jugoslavije proti Italiji. Pod vrhom stoji planinska kočica, ki obiskovalce vselej toplo sprejme in pogosti. Na vrh Blegoša vodi veliko markiranih poti, ki nam nudijo široko paleto izletov. Tura, ki jo bomo izvedli v okviru aktivnosti Planinskega društva Šoštanj, bo izbrana naknadno na podlagi predhodne ogledne ture in takratnih snežnih razmer. Lepo vabljeni, da se nam pridružite in se skupaj s Planinskim društvom Šoštanj podate na eno lepo zimsko turo v Škofjeloško hribovje.

POHOD PO TRŠKI POTI okoli Šoštanja, 6. marec

Vodniki: Martina Pečnik Herlah, Janez

Kugonič, Miran Hudej.

Zahtevnost poti: lahka pot.

Čas hoje: 4–5 ur.

Pohod po Trški poti spada v železni repertoar pohodov, ki jih organizira društvo. Štart pohodnikov je pri Ribiški koči med 8. in 9. uro.

MENINSKI VELESLALOM, 19. – 20. marec

Vodnika: Matej Kortnik, Janez Kugonič.

Zahtevnost poti: lahka pot.

Čas hoje: prvi dan 5 ur, drugi dan 2 uri.

Menina je ena izmed planinskih točk, kjer je planinska kočica odprta med vikendi tudi v zimskem času. Dom na Menini je zato že dolgo eden izmed priljubljenih točk turnih smučarjev in tudi ostalih, ki v zimskih razmerah radi obiskujejo naše gore. Pristopi na njo so v vseh snežnih razmerah mogoči. Najbolj nevarna na Menini je megla, ki pa enako preži na njene osvajalce vse letne čase.

Dom na Menini upravlja PD Gornji Grad.

Člani tega društva pa so tudi neumorni planinski delavci ki že 29 let zapored pripravljajo Meninski veleslalom. Športno rekreativno smučarsko tekmovanje, ki je namenjeno predvsem druženju. Mi se

Planinski popotnik

bomo na Menino predvidoma povzpeli iz Gornje Grajske smeri. Povzpeli se bomo do doma na Menini in potem odvisno od razmer naredili še kakšno turo po Menini. Naslednji dan se bomo udeležili Meninskega veseloloma kot udeleženci ali kot gledalci (odvisno od želja). Po veselolomu bomo odsmučali v dolino. Izlet je namenjen smučarjem z turnimi ali navadnimi smučmi. V kolikor bodo želje po vzponu tudi od tistih, ki bi šli z nami brez smučí, bomo organizirali tudi takšno skupino. Lepo vabljeni!

E6: TROJANE - MORAVČE, 9. april

Vodnika: Igor Rezman, Filip Vrabič.
Zahtevnost poti: lahka pot.
Čas hoje: 7-8 ur.

Kot vsako leto, bomo tudi letošnje leto nadaljevali po poti E6. Tokrat se bomo podali od sladkih Trojan, mimo čudovite Limbarske gore pa vse do Moravč. Pot ni zahtevna, je pa izjemno lepa in zanimiva. Upajmo le, da nam tudi vreme ne bo delalo preglavic.

POSAVSKO HRIBOVJE: GOVŠKO BRDO – OJSTRI VRH, 1. maj

Vodniki: Vlado Stropnik, Tina Čebul, Evgen Drvarič.
Zahtevnost: lahka pot.
Čas hoje: 6-7ur.
Oprema: pohodniška, palice.

Tudi za letošnji praznik dela se bomo planinci iz Šoštanja podali na potep po zasavskem hribovju. Ne bomo šli daleč, pa vendarle na področje kamor člani našega društva redko zaidemo.

Obiskali bomo manjšo verigo vrhov med Laškim in Hrašnikom. Naša pot se bo pričela v Laškem pri cerkvi sv. Katarine malo nad omenjenim mestom. Od tu se bomo naprej povzpeli na prvi vrh, imenovan Govško brdo. Sledil bo spust do sedla Zavrata kjer stoji bivak PD Laško. Verjetno bo odprt in možno bo dobiti pijačo in kakšno okrepčilo.

V nadaljevanju pa ponoven vzpon na drugi vrh imenovan Baba in še naprej po grebenu do Ojstrega vrha. Po kratkem, toda strmem spustu iz omenjenega vrha, se bo naša pot izravnala in nas nadalje v zložnem vzponu pripeljala do planinskega doma na Kalu, kjer bomo zaključili naše prvomajsko potepanje.

Zagotavljamo vam, da je izbrana planinska pot zelo lepa in primerna za vas. Zato upamo, da se prvi dan najlepšega meseca v letu vidimo na izletu.

SAVINJSKA POT, 22. maj

Vodnika: Matej Kortnik, Jure Grudnik.
Zahtevnost: lahka pot.
Čas hoje: 7 ur.

Savinjska planinska pot - SPP je bila odprta 15. 10. 1972 na Homu. Ustanovil jo je meddruštveni odbor za Savinjsko pot, ki deluje pri PD Zabukovica. Pot je vezna in ima 26 obveznih in dve neobvezni točki. Celotna pot je dolga 107 km, čas obhoda pa znaša 40 ur. Pot vodi nad Savinjsko dolino prek razglednih slemen in vrhov, spušča pa se tudi v bolj ali manj globoke prečne dolinice. Pot lahko prehodimo v odsekih, ki so dostopni iz doline tako, da napravimo enodnevne ali dvodnevne izlete. Prva točka SPP je pri Planinskem domu Šentjungert na Gori (gričevje severno od Celja). Od tod se vije po gričevju severno od spodnje Savinjske doline proti zahodu preko Vimperka do Gore Oljke. V tej smeri iz vzhoda proti zahodu nadaljuje tudi, ko se iz doline vzpne nazaj na Dobrovlje, preko Črete vse do Smolnika (1002 m), kjer se obrne proti jugu. Pot v tej smeri prečka Motnik in Zajasovnik in se preko Prvin, kjer se pot obrne proti vzhodu, povzpne mimo doma dr. Franca Goloba na Čemšeniški planini do Črnega Vrha (1204 m). Od tod poteka pot v smeri vzhoda po hribovju med Zasavjem in Spodnjo Savinjsko dolino vse do planinskega doma Brnica (jugozahodno od Celja).

Lani smo prehodili pot od Petrovč do Reške planine, kjer bomo letos nadaljevali. Letos ne bomo uživali na Savinjski poti dva dni

kakor lani, ker na odseku ni primernega prenočišča. Pot nas bo vodila iz Reške planine čez Vrhe, do Zajčeve koče, od koder se bomo povzpeli na Krvavico. Od tam bomo preko Črnega vrha, Čemšeniške planine napadli zadnji spust proti vasi Limovce. Tam si bomo odtisnili zadnji žig in se spustili do Zajasovnika pod Trojanami, kjer bomo izlet zaključili. Pot bomo v naslednjih letih nadaljevali, tako da bomo prehodili celotno Savinjsko planinsko pot. Pri prijavih bomo zbirali tudi naročila za dnevnik Savinjske planinske poti. Za prehojeno pot dobi pohodnik spominsko značko. Lepo vabljeni!

SREČANJE PLANINCEV SMDO – Brnice, 28. maj

Vodnika: Filip Vrabič, Evgen Drvarič.
Zahtevnost poti: lahka pot.

Planinci našega društva smo se v lanskem letu po dolgem času spet udeležili srečanja planincev SMDO – Savinjskega meddruštvenega odbora, ki ga vsako leto organizira SMDO skupaj z enim izmed planinskih društev. Letos bo srečanje potekalo na Brnicah.

SREČANJE PLANINCEV PZS, 4. junij

Vodnika: Evgen Drvarič, Bojan Rotovnik.
Zahtevnost poti: lahka pot.

Po dolgem času se bomo letos zopet udeležili srečanja planincev Planinske zveze Slovenije. Srečanje bo letos potekalo na Uršuli nad Dramljami.

DOBRAČ (2166 m), 18. junij

Vodnika: Jure Drev, Miran Hudej.
Zahtevnost poti: lahka pot.

Že poletnega junija bomo organizirali izlet na 2166 metrov visoki Dobrač, ki se nahaja na severni strani Ziljske doline in južni strani Dravske doline. Ta gorski masiv, ki se razteza med obema dolinama, dosega dolžino preko deset kilometrov in v

mногоčem spominja na naše Karavanke, ki so tudi lepo vidne, saj se nahajajo v njegovi neposredni bližini. Dostop je možen iz mnogih smeri, največkrat pa se izletniki odločijo za pristop po zasebni panoramski cesti dolžine 16,5 km, ki nas iz Beljaka pripelje na višino 1732m.



Na vrhu te razgledne gore so televizijski stolp, visok 164m, planinska koča, vremenska postaja in dve cerkvi (nemška in slovenska), ki slovita kot najvišji romarski cerkvi v Evropi. Leta 1348 je katastrofalni potres razklal vrh Dobrača in ko je mogočen podor zasul del ziljske doline, je zajezil in pokopal pod sabo 17 vasi. Zaradi razsežnosti potresa, ki je zajel površino vse do Ogleja, je v naslednjem letu nastala velika kužna epidemija, ki je pomorila dobršen del prebivalcev Evrope. Vodniki bomo po ogledu predvidene ture določili najbolj primeren dostop na to znamenito goro. Za izlet bomo potrebovali veljaven osebni dokument.

POHOD PO RAVENSKI POTI (710 m), 25. junij

Vodnika: Evgen Drvarič, Primož Grudnik.
Zahtevnost poti: lahka pot.
Čas hoje: 5 ur.

Ravenska pot je lahka registrirana planinska pot na območju Raven pri Šoštanju. Je ena izmed dveh obhodnic, za kateri skrbi Planinsko društvo Šoštanj. Planinsko pot so na pobudo domačinov-planincev, leta 2004 tudi uradno odprli. Krožna pot večinoma poteka po kolovozih in gozdnih stezah, preko vasi Ravne. Najvišji vrh je s 710 metri nadmorske višine Vrholanov vrh, s katerega se odkriva čudoviti pogled na celotno Šaleško dolino.

Planinski popotnik

Že tradicionalno, planinsko društvo Šoštanj, v sodelovanju s športnim društvom Ravne, vsako leto na dan državnosti, 25. junija, organizira pohod po tej 16 km dolgi poti, ki jo pohodniki osvojijo v približno 4 urah hoje.

WATZMANN (2713 m), 9.-10. julij

Vodnika in pomočnica: Jure Drev, Primož Grudnik, Metka Nahtigal.


Zahtevnost poti: zavarovana plezalna pot, značilna je velika višinska razlika, tehnično težji del je od Hochecka do vrha.

Čas hoje: 8-9 ur (prvi dan), 2-3 ure (drugi dan).

Watzmann smo tokrat izbrali zaradi njegovega prvopristopnika Valentina Staniča, ki je leta 1801 prvi stopil na njegov osrednji vrh. Belina apnenčastih skal je pravo nasprotje zelenilu smrekovih gozdov v vzhodju. Najmogočnejši je zagotovo pogled na njegovo vzhodno steno, eno najvišjih v Vzhodnih Alpah, iz zatrepa Kraljevega jezera (Königsee). Kraljevo jezero je 8 km dolgo in precej globoko jezero in je v poletnih mesecih zelo oblegano.

Celotno območje Watzmanna leži v narodnem parku Berchtesgaden, ki meri 210 km² in je bil ustanovljen 1978 leta.

Glavno izhodišče je Berchtesgaden, ki se ima za razvoj zahvaliti soli. Tu je tudi sedež narodnega parka, kjer dobimo vse izčrpne informacije.



Naša pot se prične na parkirišču Wimbachbrucke, ob cesti, ki pelje v Ramsau. Pot št. 411 gre naprej v okljukih strmo skozi gozd do planine Stuben Alm in

mimo spodnje postaje dostavne žičnice in kočje na planini Mitterkaser Alm. Naslednja planina Falz Alm (1618m) je že na gozdni meji. Od tu se nadelana pot strmo dvigne do kočje Watzmann Haus. 3. julija 1999 je bila na zidu kočje slavnostno odkrita spominska plošča našemu rojaku Valentinu Staniču ob 100. obletnici njegovega prvega pristopa na Watzmann.

Vzpon na vrh: Od kočje se rahlo spustimo in se takoj nato začnemo vzpenjati po pobočju Hochecka. Kasneje se približamo grebenu, kjer so zadnji ostanki ledenika. Pot nas brez posebnih težav pripelje na vrh Hochecka (2651m). Tik za vrhom je kar udobno zavetišče. Na prvi pogled se zdi pot do Srednjega Watzmanna (Mittel Spitze) težavna, vendar je dobro zavarovana. Vrh Watzmanna ni prostoren, je pa z njega mogočen razgled na apneniški Steinernes Meer, Visoke Ture in salzburške gore.

Časi: parkirišče Wimbachbrucke-Watzmann Haus 3 ure, Watzmann Haus-Hocheck 2 uri, Hocheck-Mittel Spitze 1 ura, Mittel Spitze-Watzmann Haus 2 uri.

VARNO V GORE – skupna akcija šaleških PD, 17. julij

Vodniki: Jure Drev, Miran Hudej, Matej Kortnik, Tina Čebul in vodniki drugih PD. Zahtevnost poti: različne težavnosti.

Akcija Varno v gore, ki jo skupaj pripravljamo planinska društva iz Šaleške doline (Šoštanj, Velenje, Vinska Gora), je vsako leto bolj obiskana.

Akcijo organiziramo z namenom:

- S koriščenjem javnega prevoza želimo opozoriti na ekološki odnos do gora. Naraščanje individualnega motornega prometa je namreč problem, ki se razširja že tudi v alpske doline. Želimo se pripeljati čim dlje in čim višje, da bo začetek našega vzpona kar se da udoben. Neredko se pripeljemo z več avtomobili, čeprav bi se lahko prilagodili in se peljali skupaj. Parkiramo izven urejenih površin – na

zemljiščih domačinov, na gozdarski vlaki, na pašniku, tudi sredi rastišča divjega petelina. Takšnemu ravnanju bi se morali izogibati, saj s tem ne bomo razvili odgovornega odnosa do naših gora.

- Udeležencem hočemo omogočiti mobilnost. S skupnim prevozom je namreč možno, da mesti začetka in konca ture nista enaki. Odločimo se za turo prečenja in sestopa v sosednjo dolino.

- Predstaviti želimo hojo po gorah v organiziranih skupinah. Naši množični obiski gora imajo tudi svoje negativne učinke, med katerimi zaseda pomembno mesto povečanje števila nesreč v gorah. Za reševanje in preprečevanje nesreč skrbi Gorska reševalna služba Slovenije, k temu se po svojih močeh pridružujemo tudi vodniki PZS. Predvsem z osveščanjem ljudi o načelih varne hoje in s spodbujanjem k hoji v organiziranih skupinah.

Letos smo za izhodišče izbrali Spodnje Bohinjske gore. Cilji bodo izbrani na podlagi dogovora med društvi, ki akcijo organizirajo.

TRIGLAV (2864 m), 7.–8. avgust

Vodniki: Igor Rezman, Primož Grudnik, Jure Drev, Miran Hudej.

Zahtevnost: zelo zahtevna pot.

Čas hoje: 7-8 ur/dan.

Priporočena oprema: čelada, komplet za samovarovanje.

Triglav je s svojimi 2864 metri nadmorske višine najvišji vrh v Julijskih Alpah, ter ob enem najvišji vrh Slovenije. Po mnenju nekaterih, je ime dobil po staroslovanskem bogu Triglavu, spet drugi, ime povezujejo z obliko njegovih treh vrhov. A čeprav pri vzponu sestopimo le z Malega Triglava, proti najvišjemu vrhu, prav stilizirano obliko treh vrhov, Slovenci nosimo tudi v svojem grbu. Na samem vrhu gore, stoji Aljažev stolp, ki ga je leta 1895 postavil Jakob Aljaž,

takratni župnik na Dovjem. Danes je stolp zaščiten kulturni spomenik in kot tak zelo pomemben pri ohranjanju kulturne dediščine.

Pravijo, da se vsak pravi Slovenec, vsaj enkrat v svojem življenju mora podati na naš gorski biser, od koder lep razgled seže vse od Jadranskega morja, Dolomitov, Karavank, Kamniško Savinjskih Alp, Pohorja, prek skoraj celotne Slovenije.

Izhodišče: Aljažev dom v Vratih – čez Prag do Kredarice. V primeru zanimanja za Tominškovo pot, se bo oblikovala skupina, ki se bo po tej smeri podala proti Triglavskemu domu na Kredarici, kjer se bo sešla z ostalimi planinci. Če bo vreme dopuščalo, se bomo še isti dan povzpeli na sam vrh, v nasprotnem primeru, pa bomo vrh osvojili prihodnje jutro.

Prenočitev na Planiki. Smer sestopa je v Bohinj.

ZADNJA PONCA, 3. september

Vodnika: Primož Grudnik, Igor Rezman.

Zahtevnost: zelo zahtevna pot

Čas hoje: 8 – 9 ur

Priporočena oprema: čelada, komplet za samovarovanje.

Ponca so gorska veriga v slovenskih Julijskih Alpah, ki poteka po državni meji z Italijo. Na vzhodu se spuščajo v dolino Planice in Tamarja, na zahodni strani pa v Mangartsko dolino oziroma dolino Belopeških jezer. Pogorje tvorijo trije vrhovi, tako imenovana Visoka, Zadnja in Srednja Ponca. Velika zanimivost tako imenovane doline pod Poncami, oziroma Planice, je tudi največja letalnica, kjer se vsako leto zbere tisoče ljudi z vsega sveta, na zaključku svetovnega pokala v smučarskih poletih.

Zadnja Ponca je 2242m visok vrh, ki se nahaja na ozkem in prepadnem grebenu Ponc. Z vrha, ki ni dostopen vsakomur, se lep pogled odkriva proti Jalovcu, Vevnici, Mangartu in ostalim okoliškim vrhovom.

Planinski popotnik

PLANINSKI TABOR ZA ODRASLE: ROMUNIJA (Romunski Karpati in Transilvanija), september

Vodje: Vladka Lepko, Vlado Stropnik, Jani Gorjanc.

Zahtevnost: več lahkih do zahtevnih tur in izletov.

PD Šoštanj poskuša vsako leto izvesti vsaj eno aktivnost v tujih gorah, predvsem z namenom, da šoštanjski planinci spoznavamo tudi druga evropska gorstva. V letu 2005 je bil s pomočjo vodnikov iz PD Železničar Niš izveden 8-dnevni planinski izlet po južni Srbiji, v letu 2006 smo obiskali Bolgarijo, leta 2007 Črno goro, leta 2008 Makedonijo, leta 2009 Bosno in Hercegovino in v lanskem letu smo se potepali po Velebitu.

Letos se podajamo v daljno Romunijo. V prvi polovici septembra bomo spoznavali Romunske Karpate in Transilvanijo. Natančen razpis tabora bo znan do konca februarja oz. začetka marca in bo objavljen na spletnih straneh PD Šoštanj. Zgodaj bomo pobirali tudi informativne prijave.

POHOD NA SMREKOVEC (1577 m), 25. september Pohod ob občinskem prazniku in Dnevih rekreacije 2011

Vodniki: Miran Hudej, Igor Rezman, Jure Grudnik, Jure Drev, Tjaša Ostervuh.

Zahtevnost: lahka pot.

Čas hoje: 7 ur.

Pohod na Smrekovec je sedaj že postal stalnica v programu praznovanj občinskega praznika in hkrati Dnevo rekreacije. Start pohoda je pri gostišču Grebenešek. Pohodniki se nato mimo Homca, Luka, Brložnika in Doma na Smrekovcu povzpnejo na vrh Smrekovca in se nato po isti poti vrnejo.

OTOK KRK – gorske planote, 8. – 9. oktober

Vodnika: Vlado Stropnik, Janez Kugonič.

Zahtevnost: lahka pot.

Otok Krk si s svojim sosedom Cresom deli status največjega otoka v jadranskem morju. Leži v Kvarnerskem zalivu in je malce južneje od Bakarskega zaliva s celino povezan z znanim krškim mostom. Omenjeni most je bil leta 1980 z velikim pompom odprt za promet in je bil velik ponos takratnega jugoslovanskega gradbeništva. Do razpada Jugoslavije se je imenoval Titov most. Otok imenujejo tudi zeleni otok, saj je v svojem severnem in osrednjem delu močno poraščen z nizkim in zelo gostim gozdom in grmičevjem. To mu daje značilnost, z drevjem najbolj poraščenega otoka v Jadranu. Na njegovem južnem delu pa na približno eni tretjini njegove površine otok tvorita dve gorski planoti. Lahko bi ju imenovali tudi otoško višavje. Planoti ločuje razmeroma široka in kakšnih 15km dolga dolina Draga Baščanska. Na začetku nje pa se je v zaliv lepo umestilo, tudi slovenskim dopustnikom zelo znano mesto Baška.



Gorsko sedlo Treskavac leži malo nad zatrepom prej omenjene doline in preko njega vodi edina cesta do Baške. Tu bo naše izhodišče. Že v prvem zamahu na naši poti bomo osvojili najvišji vrh otoka, z malo nenavadnim imenom Obzova (568m). Omenjeni vrh je pravzaprav samo eden od številnih kucljev, ki nedolžno štrlijo iz planotastega sveta otoškega višavja.

Od tod je v primernem vremenu veličasten razgled po ostalih otokih kvarnerskega zaliva, pa vse tja do Učke na severu, Gorskega Kotarja, male in velike Kapele in na skrajnem severo-vzhodu na nam že znane vrhove severnega Velebita.

Pot nas bo v nadaljevanju vodila zložno navzdol po golem kraškem svetu, preko kamnitih ograj in mimo redkih borovih oaz, znotraj katerih običajno iščejo zatočišče ovce, najpogostejše videne prebivalke tega območja. Tako prijetno potepanje po planoti bo trajalo približno do sredine popoldneva, ko bomo naposled zapustili planoto in po razmeroma strmi poti sestopili do Baške. Tu si bomo privoščili prijetno pozno poldne ob morju in seveda v enem od tukajšnjih hotelov prenočili.

Možnosti, kako bomo preživeli naslednji dan bivanja na otoku je veliko. Prva možnost bo vzpon na drugo planoto in obisk mesečevega platoja. Druga možnost bo pohod po eni od skalnih sotesk v bližini Baške ali pa preprosto turistično potepanje po zanimivih krajih otoka Odločitev bo seveda vaša.

Spoštovane planinke in planinci, doživite lepote sinjega Jadrana malo drugače in pojdite z nami.

IZLET V NEZNANO, 5. november

*Vodniki: vodniški odsek PD Šoštanj.
Zahtevnost: lahka pot.*

Izlet v neznanu predstavlja nekakšen zaključek sezone izletov, ki jih prireja vodniški odsek društva. Izlet je lažje narave, z manj hoje, kakšnim ogledom in veselim zaključkom, tako da je primeren za vse planince, simpatizerje, sponzorje, donatorje. Organizatorji izleta ponavadi ob tej priložnosti najdemo kakšen lep in manj znan kotiček naše Slovenije ali zamejstva. Povežemo se z lokalnim planinskim društvom in skupaj z njimi poskrbimo za lep in skrivnosten dan.

GLINŠČICA, 20. november

*Vodnika: Andreja Konovšek Jalen, Vlado Stropnik.
Zahtevnost: lahka pot
Čas hoje: 4–5 ur*

Po dveh letih premora se ponovno odpravljamo spoznavati čare t.i. Kraškega

roba. Tokrat bomo obiskali zaledje Tržaškega zaliva in si v neposredni bližini Trsta ogledali dolino Glinščice. Slikovita soteska, ki predstavlja globoko zemeljsko zarezo v kraškem robu, je naravni rezervat ali kraljestvo skalnih sten in spodmolov, burje, ruja in šipka. Glinščica je običajni nedeljski cilj Tržačanov in hkrati tudi plezalni vrtec tržaških alpinistov.

Našo pot bomo pričeli v Boljuncu in se najprej povzpeli na 457m visoki Mali Kras. Tu se nam odpre razgled nad celoten zaliv in vso okolico. Ko bomo zavili okoli Malega vrha, bomo že lahko pogledali v samo dolino in na nasprotno bregove oz. stene, kjer bomo kot drobne pikice lahko videli kakšnega plezalca. Mimo romarske cerkvice sv. Marije na Počeh se bomo spustili v dolino in pot nadaljevali do naselja Botač tik ob meji s Slovenijo. Tu vam bodo, v edini res majhni gostilni v vasi v lepi slovenščini, postregli s kavo, seveda, če bodo imeli ravno kuhano. :) Skozi samo sotesko se bomo ob reki Glinščici vrnili nazaj na izhodišče v Boljunac. Vmes si bomo lahko ogledali še slap, nekaj starih opuščenih mlinov in ostanke rimskega vodovoda.

Popoldanski del pred odhodom domov bo namenjen ogledu še kakšne znamenitosti v bližini.

POHOD TOPOLŠICA – SLEME (1052 m) – preko Loma, 26. december

*Vodniki: Matej Kortnik, Igor Rezman,
Andrej Veternik.
Zahtevnost: lahka pot.
Čas hoje: 4–5 ur*

V letu 2008 je PD Šoštanj prvič organiziralo lažji zimski pohod iz Topolšice do Andrejevega doma na Slemenu preko Loma, ki se za vsako leto udeleži več pohodnikov. Iz Andrejevega doma na Slemenu se bomo vračali z organiziranim prevozom. Pohod je namenjen oddihu na zraku med božično-novoletnimi prazniki, nabiranju telesne pripravljenosti za zahtevnejše ture in seveda prijetnemu druženju.

SEZNAM VODNIKOV PD ŠOŠTANJ

Vodnik(-ca)	GSM	Vodniška kat.
Andreja Konovšek Jalen	031 / 869 927	A, B, C*, D,
Andrej Veternik	041 / 368 667	A
Bojan Rotovnik	031 / 382 450	A, B, D, G
Brina Zabukovnik Jerič	041 / 432 368	A
Evgen Drvarič	/	A, B
Filip Vrabič	031 / 743 030	A
Igor Rezman	041 / 776 234	A, B
Janez Kugonič	031 / 702 365	A
Jure Drev	041 / 776 269	A, B, D,
Jure Grudnik	041 / 437 235	A
Martina Pečnik Herlah	031 / 738 821	A, B, D
Matej Kortnik	040 / 328 898	A, B, D
Miran Hudej	041 / 776 268	A, B
Primož Grudnik	031 / 583 273	A, B*
Tina Čebul	040 / 626 913	A
Vlado Stropnik	031 / 392 146	A, B
Valentina Uran	040 / 452 017	A, D

Opomba: * - pripravnik(-ca) za označeno kategorijo



Kategorija	Razlaga	Katere poti/ture lahko vodi vodnik?
A	lahke kopne ture	<ul style="list-style-type: none"> · lahke označene poti · lahke neoznačene poti
B	zahtevne kopne ture	<ul style="list-style-type: none"> · vse, kar je opisano pri A kategoriji · zahtevne in zelo zahtevne označene poti · zahtevne neoznačene poti · lahka brezpotja
C	zelo zahtevne kopne ture	<ul style="list-style-type: none"> · vse, kar je opisano pri B kategoriji · zelo zahtevne neoznačene poti · zahtevna in zelo zahtevna brezpotja
D	lahke snežne ture	<ul style="list-style-type: none"> · lahke označene in neoznačene poti v snegu · zimsko markirane poti · organizirane in varovane zimske pohode
G	lahki turni smuki	<ul style="list-style-type: none"> · vse iz D kategorije · lahki turni smuki

VODNIŠKI ODSEK PD ŠOŠTANJ V LETU 2010

Vodniškem odseku smo se tudi v preteklem letu potrudili in za vas pripravili precej pester in raznolik program, kjer je vsakdo lahko našel nekaj zase.

Kot običajno smo leto začeli z udeležbo na že tradicionalnih pohodih. Kot so se višale temperature in se je bližalo poletje, tako so se višali tudi vrhovi, ki smo jih osvajali. Po nekaj letih prestavljanja zaradi slabega vremena, smo končno osvojili Cmir, Rjavino in Vrbanove Špice. Zelo uspešno je bil izveden tudi tabor za odrasle na Velebitu, ki je presegel vsa pričakovanja naših vodnikov in udeležencev. Tokrat je zaradi zelo slabega vremena in nizke udeležbe odpadla naša najbolj množična akcija, pohod na Smrekovec.

Predstavniki našega odseka so se udeležili izpopolnjevanja za vodnike, pridobili pa smo tudi novega vodnika B kategorije. Dobro smo sodelovali z mladinskim odsekom, kjer smo pomagali pri organizaciji izletov in orientacijskem tekmovanju. Sodelovali smo tudi pri akciji Očistimo Slovenijo v enem dnevu. Ob koncu leta smo organizirali še srečanje vodnikov Šaleške doline v Belih Vodah. Sestali smo se tudi na nekaj sejah in na zadnji smo tudi sprejeli plan aktivnosti za leto 2011, o katerem si lahko več preberete na naslednjih straneh.

Vabim vas, da se nam pridružite na naših izletih.

Janez Kugonič,
načelnik VO PD Šoštanj

MARKACIJSKI ODSEK V LETU 2010

Tudi v letu 2010 smo se člani markacijskega odseka pri Šoštanjskem PD trudili, da bi izpolnili vse delovne načrte, ki smo jih sprejeli na začetku leta.

S prvimi delovnimi aktivnostmi smo pričeli v mesecu februarju in sicer s snemanjem vseh desetih planinskih poti, ki jih vzdržujemo v zahodnem delu šaleške doline. Snemanje poti je potekalo s posebnimi GPS napravami in sicer za potrebe urejanja katastra planinskih poti pri PZS.

V mesecu marcu smo organizirali prvo skupno delovno akcijo, ki se je dogajala na planinski poti Topolšica-Sleme. Predvsem smo na tej poti obnovili markacije na celotni trasi Topolšica-Lom do kmetije Žlebnik. Sodelovalo je 6 markacistov.

V mesecu maju nas je obiskal kontrolor iz agencije za kmetijske trge in razvoj podeželja. Pregledal je izvedbo projekta postavitve 114 smernih tabel na naših poteh. Omenjen projekt je bil del delovnega programa iz leta 2009. Na osnovi pregleda je izdelal zapisnik, ki je bil pogoj za izplačilo sredstev, ki smo jih v ta namen pridobili iz programa LAS. Pri pregledu sva prisostvovala dva člana odseka.

V teku poletja so člani odseka v okviru svojega razpoložljivega časa delali na poteh, za katere so kot posamezniki zadolženi. Dela so potekala predvsem na poti Šoštanj-Gora Oljka in na Trški poti (južni del).

Zaradi izgradnje novega doma krajanov v Ravnah pri Šoštanju je bilo potrebno nekoliko spremeniti traso ravenske planinske poti. To delo sta po naših navodilih opravila dva člana športnega društva Ravne.

Planinski popotnik

V mesecu novembru smo se po dolgem odlašanju vendarle lotili izgradnje nove brvi na planinski poti Mostnar – Šmihel. Stara brv preko potoka Šunc, med kmetijama Gregorc in Opihovnik je bila močno povešena in dotrajana, tako da je bil prehod preko nje skrajno tvegan. Omenjeno brv smo preprosto podrli in odstranili s tem pridobljen material. V bližini kjer je potok najožji smo zgradili novo brv, ki je varna, prijetna na vpogled, predvsem pa zgrajena iz materialov, ki nam bodo omogočili dolgo uporabno dobo (železna konstrukcija, kvaliteten les)

Za vse opravljeno delo na planinskih poteh je bilo potrebnih 160 ur dela.



Postaviitev nove brvi na poti Mostnar - Šmihel, december 2010

Na delovnih akcijah so sodelovali naslednji markacisti in člani PD Šoštanj

- Vinko Pejovnik – markacist
- Darko Čepelnik – markacist
- Damjan Mohorič – markacist
- Peter Lavre – markacist
- Vlado Stropnik – markacist
- Vinko Martinovič – markacist
- Jure Drev – predsednik društva
- Janez Kugonič – načelnik VO
- Franc Vačovnik – član PD in ŠD Ravne
- Luka Vačovnik – član PD in ŠD Ravne
- Matej Kortnik – podpredsednik društva

Vsem ljubiteljem planin in narave želimo markacisti PD Šoštanj varen in prijeten korak na naših poteh!

Vlado Stropnik,
Načelnik markacijskega odseka PD Šoštanj

PLANINSKA SEKCIJA GABERKE

Od ustanovitve naše sekcije je minilo že skoraj 30 prekrasnih pohodniških let. Kljub začetnim padcem, smo sekcijo s tedanjimi ustanovitelji postavili na noge in s časoma postali v samem kraju bolj priljubljeni. Tudi tisti, ki si prej niso vzeli toliko časa za obisk narave oziroma niso polagali pozornosti na naše izlete, so kasneje postali navdušeni nad našimi pohodi. Vedno bolj in bolj so se začeli odločati za naše izlete, torej so odhajali z nami na izlete. In tako je sekcija pričela doživljati poleg padcev še vzpone. Od 3. 4. 1982 dalje je bilo vložnega res veliko truda in volje za samo ustanovitev in še danes, po skoraj 30. letih, se trudimo, da je tako.



Če se ozremo na lanski plan izletov, je bil skoraj v celoti uresničen. Zahvala gre vodnikom, ki so spretno pomagali vsem udeležencem. Čeprav nam je nekaj izletov zaradi slabega vremena odpadlo, se bomo potrudili in jih bomo v letošnjem letu nadomestili. V letu 2011 si želimo, da bi se še kakšen naš krajan udeležil izobraževanja in uspešno opravil izpit za vodnika A ali B kategorije. Večina naših vodnikov pomaga voditi izlete tudi pri drugih sekcijah oz. društvu. Naš največji cilj v letu 2011 je, da uspešno izpeljemo zadane izlete ter da še povečamo krog pohodnikov.

V imenu Planinske Sekcije Gaberke bi se rad zahvalil Krajevni skupnosti Gaberke, Planinskemu društvu Šoštanj, ter ostalim društvom, ki so nam na kakršen koli način v preteklem letu pomagali. Prav tako pa

upam, da bo naše sodelovanje uspešno tudi v letu 2011. Vsem, ki so udeležili katerega koli našega izleta in se ga še bodo, se zahvaljujem za njihovo zaupanje in jim želim: »Varen korak!«.

Plan za leto 2011

13. 2.	Pohod po Gabeški poti	Igor Rezman
6. 3.	Trška pot	Igor Rezman
26. 3.	Gospodična - Trdinov vrh	Blaž Lukner
16. 4.	Črnivec - Menina - Gornji Grad	Igor Rezman
1. 5.	Tradicionalni pohod za 1. maj	UO
18. 6.	Ledinski vrh	Zvone Koželjnik
27. - 28. 8.	Logarska - Savinjsko sedlo - Raduha - Kamniško sedlo - Planjava - Dom planincev Logarska	Zvone Koželjnik, Igor Rezman
17.9.	Debeli vrh - Blejska kočča	Tomaž Plaznik, Igor Rezman
12. 11.	Tradicionalni pohod Smrekovec	UO

Igor Rezman,
vodja planinske sekcije Gaberke

KRAJEVNA SKUPNOST GABERKE

Gaberke 101
3325 Šoštanj

Podpornik
PD Šoštanj

SEKCIJA TORKOV TRIMPIR 2010



Poročilo sekcije za leto 2010:

- 15.-16. 01.2010 praznovanje Štefanovega rojstnega dne na Turistični kmetiji Pečovnik pod Raduho in tek na smučeh v Logarski dolini.
- 02.02.2010 nočno sankanje iz sv. Križa.
- 07.02.2010 turna smuka-Smrekovec.
- 13.02.2010 udeležba pohoda in turne smuke na Smrekovec-po Šilijevih vlakah v organizaciji PD Velenje-sekcija Topolšica.
- 05.-07.03.2010 Pokljuka- Kranjska dolina - s tekaškimi smučmi smo uživali v gozdnih prostranstvih Pokljuke, Planine Zajavornik, Rudnega polja. Zimski pohod na Lipanco oz. Blejsko kočča.
- 14.-15.05.2010 praznovanje Jocinega rojstnega dne na Treh Kraljih – zaradi slabega vremena smo namesto Bistriškega vintgarja osvojili Osankarico.
- 25.06.2010 smo organizirali kolesarjenje po obronkih naše doline v spomin na našega člana in vodnika PD Šoštanj Milana Pogorelčnika – Šilija (Podkraj-Pristava-Fortenek-Ravne- Gaberke-Šoštanj).
- Po končanih dopustih smo na povelje naše »šefice« Tanje v začetku septembra imeli kulturno izobraževanje z obiskom opere »Manon Lescaut« v Mariboru.
- 12.-17.09.2010 se nas je nekaj članov udeležilo planinskega tabora za odrasle v sosednji Hrvaški – Velebit. Pomoč pri organizaciji.

Planinski popotnik

- 16.-17.10.2010 praznovanje Vilijevega rojstnega dne na Turistični kmetiji Ravnjak in pohod preko Naravskih ledin na Uršljo goro.
- 05.-06.11.2010 Smrekovec - bivali smo v koči Kmetijske zadruge Š.D. Tokrat smo imeli lepo vreme. Opravili kakšno krajšo turo, predvsem pa pripravili drva za zimo in očistili okolico koče.
- 03.-05.12.2010 zaključek - preživeli čudovit zimski vikend v Ribnici na Pohorju. Sprehodili smo se do planinske koče Pesnik in Ribniške koče. Uživali na turnih in tekaških smučeh na novo za padlem snegu.
- 16.-19.12.2010 polovica članov se je udeležilo otvoritve smučarske sezone v italijanskih Dolomitih.
- 30.12.-01.01.2010 tradicionalno silvestrovanje in praznovanje novega leta na vrhu Smrekovca.

Načrti za to leto 2011:

- Kar nekaj naših članov ima opremo za turno smuko tako, da bomo v gorah veliko prisotni v zimskem obdobju.
- Februar - Pomoč PD Velenje sekciji Topolšica pri organizaciji pohoda in turne smuke na Smrekovec-po Šiljevih vlakah, tek na smučeh v Logarski dolini.
- Marec - Pokljuka s tekaškimi in turnimi smučmi po okoliških planinah. Tradicionalni zimski pohod na Lipanco.
- April - Planinski izlet v sredogorje.
- Maj - Potovanje v Maroko.
- Kolesarjenje v spomin na našega člana in vodnika PD Šoštanj Milana Pogorelnika – Šilija.
- September – planinski tabor »Romunija –Karpatic«.
- Oktober – skupni planinski izlet in družabno srečanje z planinsko sekcijo Gaberke.
- November – Raduha.
- December – Pokljuka, »ski opening« v Dolomitih.
- Tradicionalno Silvestrovanje na Smrekovcu.

Člani naše sekcije se bomo poskusili udeležiti čim več akcij oz. planinskih izletov, ki jih organizira naše planinsko društvo.

Jani Gorjanc,
vodja sekcije TTP

Planinski izleti pohodniške sekcije Društva upokojencev Šoštanj

Planinska sekcija Društva upokojencev Šoštanj ima svoje redne mesečne izlete vsako drugo sredo v mesecu. Običajno se zberejo ob 8. uri na AP Šoštanj. Sekcija vodi Vinko Pejovnik, zato se vse dodatne informacije dobijo pri njem na tel. št. 03 588 16 47 ali 031 592 088 vsak dan med 13. in 15. uro.



KDAJ?	KAM?
januar	Ravenska pot
februar	Trška pot
marec	Malič - Šmohor
april	Zidani most - Kopitnik
maj	Bele Vode - Vahta - Kramarca
junij	Dravograd - Košenjak
julij	Breg - Lisca - Lovrenc - Breg
avgust	Velenje - Jakec - Šoštanj
september	Gaberška pot
oktober	Skomo - Gneč - Šmartno ob Paki
november	Velenje - Radoč - Gonžar
december	V neznanu

ČLANARINA PD ŠOŠTANJ V LETU 2011

VRSTE ČLANSTVA

Vrste članstva	Članarina	Barva znamkic
A - najbolj aktivni člani z največ ugodnostmi (vključena tudi naročnina na Planinski vestnik)	50,00€	rdeča
B - aktivni člani z večino ugodnosti	20,00€	modra
B1 - osebe starejše od 65. let, z ugodnostmi B članov	14,00€	modra
S+Š - srednješolci in študenti do 26. leta starosti ali mladi, ki niso zaposleni in so brez lastnih dohodkov	13,00€	zelena
P+O - predšolski in osnovnošolski otroci	5,00€	rumena
DRUŽINSKI POPUST za članarino (ne velja za B1 člane)		- 10% na polno ceno članarine
ČLANSKA IZKAZNICA		1,00€

PRAVICE ČLANOV

Kategorije članstva 2010	A	B	B1	S+Š	P+O
1. zavarovanje za nezgodno smrt pri planinski dejavnosti	V	V	V	V	V
2. zavarovanje za invalidnost pri planinski dejavnosti	V	V	V	V	V
3. zavarovanje za stroške reševanja v gorah ves svet	V				
4. zavarovanje za stroške reševanja v gorah Evrope in Turčije		V	V	V	V
5. zavarovanje za odgovornost poškodovanja oseb in stvari	V	V	V	V	V
6. popusti pri prenočevanju v planinskih kočah PZS (50%)	V	V	V	V	V
7. popusti pri prenočevanju v pl. kočah 14 planinskih organizacij Evrope	V	V	V	V	V
8. oprostitvev plačila turistične takse v planinskih kočah	V	V	V	V	V
9. planinski koledarček	V				
10. dnevnik Mladega planinca in cicibana planinca "Ringa raja"					V
11. naročnina na revijo Planinski vestnik	V				
12. popust pri nabavi edicij v založbi PZS 10%	V	V	V	V	V
13. popust pri nabavi opreme po seznamu pogodbenih partnerjev PZS	V	V	V	V	V
14. popust Zavarovalnice pri nabavi čelade in varovalnega kompleta za 15,00€	V	V	V	V	V
15. popust pri izletih v organizaciji matičnega PD	V	V	V	V	V
16. popust Zavarovalnice Tilia pri zavarovanju premoženja (za 25€)	V	V	V	V	V
17. popust Zavarovalnice Tilia pri avtomobilskem zavarovanju (za 25€)	V	V	V	V	V
18. Popust Zavarovalnice Tilia pri življenjskem zavarovanju prva premija (za 30 €)	V	V	V	V	V

POMEMBNO:

- Člani, ki do 31.1. poravnajo članarino za tekoče leto, imajo neprekinjeno zavarovalno jamstvo;
- A člani, ki do 31.1. poravnajo članarino, prejemajo revijo Planinski vestnik neprekinjeno;
- A člani imajo trikrat višje zavarovalne vsote, ker plačajo višjo zavarovalno premijo.

ZAVAROVANJE, KI JE VKLJUČENO V PLAČANO ČLANARINO

ZAVAROVANJE ČLANSTVA - NEZGODNO ZAVAROVANJE IN ZAVAROVANJE ODGOVORNOSTI, KI GA IMA VSAK ČLAN S PLAČILOM ČLANARINE ZA TEKOČE LETO

NEZGODNO ZAVAROVANJE (veljavni zavarovalni pogoji: NEZ-07, NEZ-špo-07)

Zavarovalno kritje	Zavarovalne vsote		
	Člani A	Člani B,B1,S+Š	Člani P+O
Nezgodna smrt	15.000	5.500	5.000
Invalidnost	do 50.000	do 8.500	do 8.500
Stroški reševanja v tujih gorah Evrope in Turčije		do 2.800	do 2.800
Stroški reševanja v tujih gorah - ves svet	do 15.000	Če so ti člani partnerji člana A ali njegovi otroci, so upravičeni do reševanja, ki velja za A člana	
Letna premija nezgodnega zavarovanja z davkom po članu (eur)	7,11	2,76	0,00

ZAVAROVANJE ODGOVORNOSTI (veljavni zavarovalni pogoji: ODG-07)

Zavarovalno kritje			
Zavarovanje odgovornosti-osebe	do 44.000	do 44.000	-
Zavarovanje odgovornosti-stvari	do 4.200	do 4.200	-
Letna premija zavarovanja odgovornosti z davkom po članu (eur)	0,45	0,45	-
Skupaj nezgodno zavarovanje in zavarovanje odgovornosti z davkom po članu (eur)	7,56	3,21	-

Opombe:

- P in O (predšolski in šolski otroci) so zavarovani brezplačno. PD sporočijo njihove sezname dvomesečno na PZS.
- Nezgodno zavarovanje za člane B, B1, S in Š velja tudi v tujih gorah Evrope in Turčije.
- Nezgodno zavarovanje za člane A velja po vsem svetu.
- Zavarovanje stroškov reševanja v tujih gorah za člane A vključuje stroške iskanja, klasičnega in helikopterskega reševanja v gorah, visokogorskih turnih smučiščih, nesrečah na vodi. Kritje velja po vsem svetu. Zavarovanje velja do nadmorske višine 5.000 metrov. Poleg sklenitelja zavarovanja je za stroške reševanja (za zavarovalno vsoto, ki velja za člane A) zavarovan tudi življenjski partner s katerim živi v skupnem gospodinjstvu ter skleniteljevi otroci do 18. leta starosti (s tem, morajo imeti plačano članarino PZS). Zavarovanje ne velja za alpinistične odprave, ki se morajo zavarovati

posebej.

- Nezgodno zavarovanje vključuje tudi poškodbe in okvare zaradi mraza in višine ter zastrupitve.
- Stroški reševanja krijejo tudi nepoškodovanega soplezalca v navezi s poškodovancem, če pride do nesreče v gorskem terenu, od koder nepoškodovani soplezalec sam ne bi mogel varno nadaljevati poti.
- Za člane PZS, ki bodo poravnali članarino do 31. januarja naslednje leto, velja neprekinjeno zavarovalno jamstvo. Če člani poravnajo članarino po 1. februarju, prične zavarovanje teči naslednji dan od dneva, ko poravna članarino (od 00.00 ure naprej).

Zavarovalni pogoji NEZ-07, NEZ-špo-07, ODG-07 so objavljeni na spletni strani www.pzs.si članarina 2011 in na spletni strani Zavarovalnice Tilia d.d. .

PRIJAVA NEZGODE

Člane opozarjamo, da v primeru prijave odškodnin ne morejo kontaktirati direktno Zavarovalnico Tilia, ampak je pravilen postopek tale:

- upravičenec do odškodnine po končanem zdravljenju izpolni obrazec Prijava nezgode, ki ga dobi v Strokovni službi PZS (tel. št. 01/434-56-80);
- izpolnjen obrazec potrdi matično društvo;
- obrazec se s fotokopirano zdravniško dokumentacijo, fotokopijo veljavne članske izkaznice oz. v primeru smrti, izpisa iz knjige umrlih, pošlje sklenitelju zavarovanja – PZS, na naslov Strokovne službe PZS (Planinska zveza Slovenije, p. p. 214, 1001 Ljubljana), ki prijavo evidentira in posreduje v nadaljnji postopek.

Enako je potrebno ravnati tudi v primeru, ko se uveljavlja zavarovanje za reševanje v gorah Evrope in Turčije in prevoz v domovino, le da se v tem primeru predloži potrdilo o plačilu stroškov reševanja.

Vsem planincem svetujemo, da si pred odhodom v tujino na območnih enotah ZZSZ naročijo evropske kartice zdravstvenega zavarovanja s katerimi lahko uveljavljajo zdravstvene usluge na osnovi bilateralnih sporazumov, ki jih ima Slovenija sklenjene z drugimi evropskimi državami.

Kartonček za dokazilo o upravičenosti do nadomestila za stroške reševanja v tujih gorah od Zavarovalnice Tilia d.d. (izdan v letu 2009) in ga vplačnik članarine prejme ob poravnavi članarine. Društvo izda kartonček samo na novo vpisanim članom oz. fistim, ki ga še nimajo iz prejšnjih let (triletno obdobje).



Zavarovanje članov SPD vs plačano članarino in s stalnim prebivališčem v tujini: ti člani imajo enake pravice kot vsi drugi člani PD, razen poravnave stroškov reševanja v državi, v kateri imajo stalno bivališče.

Pogoji, ki so sestavni del polic za zavarovanje članstva v planinski organizaciji, sklenjeni

Planinski popotnik

med Zavarovalnico Tilia d.d. Novo mesto in Planinsko Zvezo Slovenije, so objavljeni na spletni strani PZS www.pzs.si in spletni strani www.zav-tilia.si, v Obvestilih PZS 12/10. Društvene delavce prosimo, da pogoje preberejo in z njimi seznanijo svoje članstvo. Pozornost naj namenijo tudi posebnim pogojem, ki obravnavajo osebe, ki so iz zavarovanj izključene.

DRUŽINSKI POPUSTI - DRUŽINSKA ČLANARINA

Družinska članarina je namenjena družinam (za družinske člane štejejo poleg staršev še mladi do 26. leta, ki niso zaposleni ali so brez lastnih dohodkov) in je seštevek dejanskih vrst članarine, ki članom družine glede na njihovo starost pripadajo. Priznava se le ob skupnem plačilu članarine za vse člane družine. Za družino se štejeta tudi samohranilka ali samohranilec z vsaj enim otrokom. V letu 2011 imajo družine ob enkratnem skupnem plačilu članarine v PD Šoštanj 10-odstotni popust.

A-ČLANI – NAROČILO PLANINSKEGA VESTNIKA

A-člani naj članarino za leto 2011 poravnajo praviloma do 31.1.2011, saj bodo do takrat prejeli tudi Planinski vestnik. Če A-član članarine do navedenega datuma ne bo poravnal, mu bo naročniško razmerje prenehalo. Za prvo in drugo številko Planinskega vestnika mu bo Strokovna služba PZS izdala račun. V primeru spremembe kategorije članstva predlagamo, da bivši A-člani sklenejo redno naročniško razmerje za naročilo Planinskega vestnika.

V primeru, da je v družini več A-članov, lahko tisti, ki se tako odločijo, namesto naročnine na Planinski vestnik uporabijo možnost uveljavljanja nabave edicij v Planinski založbi v vrednosti 25,50€. Nabavo uveljavljajo le ob predložitvi veljavne članske izkaznice.

POPUSTI ZA ČLANE PRI PRENOČEVANJU V TUJINI

Na osnovi posebnega sporazuma o reciprociteti v okviru mednarodne organizacije UIAA, uživajo vsi člani slovenske planinske organizacije tudi popust pri prenočevanju v več kot 1300 objektih partnerskih planinskih organizacij v alpskem delu Evrope. Podpisnice sporazuma o reciprociteti so:

Nemčija	DAV - Deutscher Alpenverein	Liechtenstein	LAV - Liechtensteiner Alpenverein
Avstrija	OeAV - Österreichischer Alpenverein	Luxembourg	GAL - Groupe Alpin Luxembourgeois
Belgija	BAC - Belgische Alpen Club CAB - Club Alpin Belge	Nizozemska	NKBV - Nederlandse Klimen Bergsport Vereniging
Španija	FEDME - Federacion Española de Deportes de Montaña	Švica	CAS - Club Alpin Suisse AACBa - Akademischer Alpenclub Basel AACB - Akademischer Alpenclub Bern CAAG - Club Alpin Académique Genève AACZ - Akademischer Alpenclub Zürich
Velika Britanija	AC - Alpine Club		
Italija	CAI - Club Apino Italiano AVS - Alpenverein Südtirol		
Francija	CAF - Club Alpin Français	Slovenija	PZS - Planinska zveza Slovenije

KOMERCIALNI POPUSTI ZA ČLANE

Osebe (planinci), ki se pri nakupu izkažejo z izkaznico PZS, veljavno za tekoče leto, so deležni naslednjih ugodnosti:

Izdelovalec / trgovina	Popusti za individualne člane	Popusti za vodnike PZS, člane GRS, markaciste, vrh. alpiniste, mentorje	Komentar
Alpina žiri	10%	30%	Velja v vseh Alpininih prodajalnah v Sloveniji
Annapurna Way	10% za gotovino in 5% za kreditne kartice	15%	
Gornik Mojca Mohorič s.p.	10%	15% individualno 20% pri skupini	
Iglu Sport	10% za gotovino in 5% za negotovino	10% in dodatni 10% popust kot dobropis ob koncu leta	
Promontana Kranj	10%	20%	Popusti ne veljajo za izdelke v akciji in za ProMo cene
Tomas šport 2	15%	25%	Pri nakupu trekning in planinske obutve. Popusti ne veljajo za artikle z znižanoceno in v akcijski ponudbi
Univet d.o.o.	10%	15%	
Libra šport d.o.o.	15%	30%	prodajalna Tadeje Brankovič
Intersport	10% za opremo, oblačila in obutev za pohodništvo in gorska kolesa, 15% za opremo, oblačila in obutev znamke MCKINLEY	20% za opremo, oblačila ali obutev za pohodništvo ter gorska kolesa Popust po dogovoru za skupinske nakupe v vrednosti nad 2.000,00€	
Simpro d.o.o.		30% popust za nakup preko PZS v tekočem letu	Blagovna znamka Jack Wolfskin (oblačila, obutev, oprema)
KC Bauer d.o.o.	Popust za kolesa KTM, Focus, Merida, Wheeler, Fuji, Authof, Kettler, Aurora, Cinzia, Haro in Jamis		
Geoset d.o.o.	10% popust pri nakupu GPS Garmin, prodaja: poslovna cona A22, Šenčur in Založba PZS Dvoržakova 9, Ljubljana		
Zavarovalnica Generali d.d.	5. % popust pri obveznem in kasko avtomobilskem zavarovanju ter nepremičninskem zavarovanju		
On line d.o.o.	15% popust pri nakupu artiklov znamke On-Line		
Žolna šport	10% popust pri nakupu artiklov znamke ŽOLNA ŠPORT		

Planinski popotnik

Popusti veljajo v naslednjih prodajalnah:

- **Alpina Žiri**, www.alpina.si: Popusti veljajo v vseh Alpininih prodajalnah po Sloveniji. V teh prodajalnah je predstavljena tudi celotna kolekcija pohodne obutve. Seznam vseh prodajalnih lahko najdete na www.alpina.si/si/mreza/si/.
- **Annapurna Way**, www.annapurna.si, Krakovski nasip 10, Ljubljana, trgovina Švarova ulica 14, Ljubljana
- **Gornik, Mojca Mohorič s.p.**, www.gornik.si, Gorenja vas – Reteče 36, Škofja Loka, 041 335 912
- **Iglu Šport d.o.o.**, www.iglusport.si; **Ljubljana** - Tržaška c. 88, Petkovškovo nabrežje 31, Šmartinska c. 152, hala 3/I; **Maribor** - Jadranska c. 27; **Celje** - Ul. Mesta Gravenbroich 9; **Lesce** – Alpska c. 27, **Škofja Loka** – Poljanska 4, **Tolmin** – Ulica padlih borcev 1/a
- **Promontana d.o.o. Kranj**, www.promontana.si: **Ljubljana** - Poljanski nasip 6, **Domžale** – Ljubljanska c. 81, **Kranj** – Koroška c. 5, **Bled** - Ljubljanska c.1
- **Prodajalne Tomas Šport 2 d.o.o.**, www.tomassport.si: **Ljubljana** – Mestni trg 18, Čopova ulica 14 in City park, Šmartinska 152; **Maribor** – Jurčičeva ulica 4 in Pobreška 18; - **Celje** - Spar center, Mariborska c. 100; **Trbovlje** - Ul. 1. Junija 1a; **Velenje** – Nakupovalni center Velenje, Kidričeva c. 2b; **Novo Mesto** - Ljubljanska 22; **Murska Sobota**: Pleše 2; **Franšizne prodajalne Tomas Sport: Ptuj** – Gavez Anton s.p., Slovenski trg 1; **Slovenj Gradec** – Rojnik Drago s.p., Glavni trg 33; **Kranj** – Optimist d.o.o., Prešernova ul. 12; **Bled** - Optimist d.o.o., Ljubljanska c. 4, **Ribnica**: Obrtna cona 29, **Sežana**: Stjenkova 01 Karsika center, **Postojna**: Tržaška 11; **Nova Gorica**: Gradnikove brigade 07.
- **Univet d.o.o. Ljubljana**, www.univet.si: poslovalnica Pohodnik BTC hala A, Šmartinska 152, Ljubljana
- **Libra šport d.o.o.**, www.tadeja.brankovic.si: Vasca 7a, 4207 Cerklje na Gorenjskem, prodajalna Tadeje Brankovič.
- **Intersport**, www.intersport.si: popusti veljajo v vseh trgovinah Intersporta v Sloveniji.
- **Simpro d.o.o.**: Trženje blagovne znamke Jack Wolfskin (oblačila; pohodne hlače, jakne, perilo, kape) oprema; nahrbtniki, torbe, rokavice, obutev; alpinistični in trekking čevlji, obutev za prosti čas)
- **On-line d.o.o.**, www.on-line.si: trgovina Brezovica 1, Žirovnica
- **KC Bauer d.o.o.**, www.centerbauer.com: Kolesarski center Bauer d.o.o., Šmartinska cesta 152, 1000 Ljubljana
- **Geoset d.o.o.**, www.geoset.si: prodaja: poslovna cona A22, Šenčur in Založba PZS Dvoržakova 9, Ljubljana
- **Žolna sport**, www.zolnasport.net: prodaja; Kopska 72b 1000 Ljubljana
- **Generali Zavarovalnica d.d.**, www.generali.si: Družba Generali Zavarovalnica d.d., Kržičeva ulica 3, Ljubljana z vsemi poslovalnicami po Sloveniji, brezplačna telefonska številka 080 70 77.

Dodatne informacije o članarini za leto 2011 in o pogojih zavarovanja najdete na spletni strani Planinske zveze Slovenije: www.pzs.si

**KRAJEVNA
SKUPNOST RAVNE**

**RAVNE 82
3325 Šoštanj**

Podpornik PD Šoštanj

Pregled števila članov PD Šoštanj od leta 1990 do 2010

leto	A člani	odrasli	mladina	podporni	skupaj	indeks
1990		145	101		246	/
1991		175	80		255	104
1992		200	120		320	125
1993	1	216	100		317	99
1994	3	212	80		295	93
1995	4	241	103		348	118
1996	2	211	135		348	100
1997	5	214	141		360	103
1998	11	188	134		333	93
1999	11	175	123		309	93
2000	10	181	119		310	100
2001	12	164	131		307	99
2002	12	154	96		262	85
2003	8	134	116	23	281	107
2004	3	211	116	5	335	119
2005	9	181	100	7	297	89
2006	12	161	94	0	267	90
2007	14	180	100	1	295	110
2008	17	209	134	0	360	122
2009	17	218	105	0	340	94
2010	14	182	101	0	297	83
 povprečje:	 9	 188	 111	 5	 309	 101

PODPORNIKI PD ŠOŠTANJ

Planinsko društvo Šoštanj se zahvaljuje vsem, ki ste v preteklem letu svoj del dohodnine namenili delovanju društva. Tako smo v letu 2010 iz tega naslova prejeli 254 EUR.

Vsi, ki bi nam morda še želeli nameniti svoj del dohodnine, najdete obrazec na spletni strani PD Šoštanj (www.pd-sostanj.si) ali pa ga pridobite pri članih upravnega odbora PD Šoštanj.



Naveza za vrhove prihodnosti

Stoletna želja se izpolnjuje

Prizadevanje za postavitve planinskega muzeja je staro skoraj toliko kakor organizirano planinstvo na Slovenskem, saj prve zapise o »alpskem« muzeju najdemo v **Planinskem vestniku že leta 1901**. Potreba po tem je izhajala iz začetkov zavedanja o vlogi in pomenu, ki ga je k ustvarjanju nacionalne zavesti Slovencev prispevalo delovanje v gorah. V času prve svetovne vojne in povojnem obdobju je ideja zamrla in spet zažarela v letu 1932, ko je bila organizirana **razstava planinstva na Ljubljanskem sejmu**. Obdobje po drugi svetovni vojni je prineslo čas ponovnega vzpostavljanja organiziranega planinstva, obnovo planinskih postojank in seveda veliko željo po novih alpinističnih dosežkih. Po letu 1950 je bilo izvedenih več razstav s planinsko tematiko. Na Gorenjskem so se s tem najbolj organizirano ukvarjali na Jesenicah. Po letu 1970 se je muzejsko delo preneslo v Mojstrano, pod vodstvo Avgusta Delavca. Na osnovi zbranega gradiva so prirejali planinske razstave po Gorenjskem in tudi širše po Sloveniji.

Stalna planinska razstava obstaja od leta **1984 s Triglavsko muzejsko zbirko v Mojstrani**.

V letu 1996 je bilo podpisano pismo o nameri postavitve Slovenskega planinskega muzeja v Mojstrani med partnerji v projektu: občino Kranjska Gora, Planinsko zvezo Slovenije in PD Dovje - Mojstrana. Kasneje sta se pridružila še Zavod Triglavski narodni park in Gornjesavski muzej Jesenice.

In tako je bil 7. avgusta 2010 muzej slovesno odprt.

Znak in slogan Slovenskega planinskega muzeja

Slovinci smo alpski narod, ki svojo narodno zavest istovetimo z gorami. Tam smo se postavili tujcem po robu, izražali svoje domoljubje, branili slovenstvo in na vrhovih razvijali slovensko zastavo. Seveda izstopa nacionalni simbol Triglav, na vrhu katerega je Jakob Aljaž postavil večni simbol slovenstva.

Zato ni naključje, da smo v znaku muzeja upodobili **Aljažev stolp**. Ta s svojo simboliko daje blagovni znamki nacionalno razsežnost, asociira na planinstvo in narodov ponos. Značilna tipografija in barva črk v barvi starega zlata dajeta znaku zlahko patino in s tem postavljata temelje za historično vrednost blagovne znamke. Poslanstvo Slovenskega planinskega muzeja smo pospremili s sloganom **Naveza za vrhove prihodnosti**.

V Slovenskem planinskem muzeju si podajata roke preteklost in sedanjost. Bogata zbirka predmetov s pestro zgodovinsko pripovedjo, raznolikost fotografskega in arhivskega gradiva ter obsežna strokovna knjižnica nudijo obiskovalcu vpogled v množičnost in pomembnost planinske dejavnosti v slovenskem prostoru.

Vizija Slovenskega planinskega muzeja

Poslanstvo bomo uresničevali s stalnimi in občasnimi razstavami, s prireditvami, predavanji, videoprojkcijami, izobraževalnimi delavnicami, predstavitvami najnovejših domačih in tujih planinskih in gorniških dosežkov. Organizirali bomo tudi vodene strokovne izlete na mikavne točke širšega alpskega okolja.

Obiskovalci bodo lahko na enem kraju dobili napotke o varnem gibanju in naravovarstvenem obnašanju v gorah ter sveže turistične informacije o možnostih izletov, vzponov in prenočitav.

Cilji delovanja Slovenskega planinskega muzeja so:

- zagotoviti sistematično obdelavo in proučevanje kulturne dediščine slovenskega gornišstva in planinstva ter s tem varovati, evidentirati, promovirati in zbirati tovrstno znanje in njegovo dostopnost na enem mestu;
- postati eden izmed pomembnih izvajalcev aktivne politike Planinske zveze Slovenije na področju kulture v povezavi z naravo in dejavnostjo planincev v njej;
- postati središče, ki bo z raznovrstnimi dogodki in aktivnostmi ustvarjalo nove možnosti za razvoj turizma v Mojstrani ter dopolnjevalo turistično ponudbo občine Kranjska Gora in gorenjske regije;
- z umestitvijo informacijske točke Triglavskega narodnega parka v Slovenski planinski muzej prispevati k dvigu ozaveščenosti varovanja naravnih vrednot, kulturne dediščine in trajnostnega razvoja območja Alp;
- z zanimivim muzejem dopolniti turistično ponudbo Slovenije;
- vzpostaviti prepoznavno točko, primerno za srečanja, vzgojo, kulturo in izobraževanja o slovenskem planinstvu, gorah in gibanju v gorah;
- naša želja je, da bi Slovenski planinski muzej obiskali vsi Slovenci in tudi turisti, ki bivajo v širšem zaledju Julijskih Alp;
- ustvariti projekt trajnostnega značaja.

Stalna razstava v mansardi

V muzeju je postavljena stalna razstava, ki je razdeljena v več sklopov.

- 1.) Gore me kličejo
- 2.) Sem član planinske organizacije
- 3.) Izbiram cilj in pot
- 4.) Pripravljam se na pot
- 5.) V gore grem z vodnikom
- 6.) Hodim po gorskem svetu in ga spoznavam
- 7.) Če se zgodi nesreča
- 8.) Ustavil se bom v planinski koči
- 9.) Kot alpinist obiskujem domače in tuje stene in vrhove
- 10.) Prispel sem na vrh
- 11.) Gore puščajo sledi



VABLJENI, DA MUZEJ TUDI OBIŠČETE!

Besedilo je povzeto po spletni strani <http://www.planinskimuzej.si/>.



TERMoeLEKTRARNA ŠOŠTANJ

Podpornik PD Šoštanj



TEŠ leta 2014

PLANINSKO DRUŠTVO ŠOŠTANJ



vabi na

VOLILNI OBČNI ZBOR

ki bo v petek, 11. marca 2011, ob 18. uri
v dvorani Gasilskega doma v Šoštanju.

Dnevni red:

1. Otvoritev, pozdrav in izvolitev organov občnega zbora
2. Poročila predsednika, blagajnika, načelnikov odsekov ter vodij sekcij
3. Poročilo nadzornega odbora in častnega razsodišča
4. Razprava na podana poročila
5. Razrešnica organom
6. Predstavitve kandidatov za organe
7. Volitve kandidatov za mandatno obdobje 2011 – 2013
8. Program dela za leto 2011
9. Razno

VABLJENI!

Pozivamo vse člane PD Šoštanj, da predlagajo kandidate za organe PD Šoštanj v mandatnem obdobju 2011 – 2013. Svoje pisne predloge pošljite na: PD Šoštanj, Kajuhova cesta 15, 3325 Šoštanj ali na info@pd-sostanj.si.

Predsednik PD Šoštanj:
Jurij DREV