

Planinski popotnik

Svečan 2013

številka 22, letnik XIX



Planinsko društvo Šoštanj

Bukov kozliček,
foto: Klavdija Potočnik



mesto šoštanj

KRAJEVNA SKUPNOST ŠOŠTANJ

PODPORNIK PD ŠOŠTANJ

KRAJEVNA SKUPNOST ŠOŠTANJ

Trg svobode 12 (občinska stavba)

www.ks-sostanj.si

Telefon: 03 897-2770

Email: info@ks-sostanj.si

Uradne ure: SREDA od 15h do 16h



Skupina *hse*

**TERMOELEKTRARNA
ŠOŠTANJ**

Podpornik PD Šoštanj



TEŠ leta 2014

ZA UVOD

Pred nami je nova številka Planinskega popotnika, v katerem se vedno zrcalijo preteklo delo in novi načrti. Izvijemo se iz svoje planinske skromnosti in pokažemo tudi drugim, kaj počnemo in kaj zmoremo.

Malo je društev v dolini, ki imajo tako bogat in raznovrsten program za vse generacije, kot ga ima naše društvo.

Vse to nam ne bi uspelo brez prizadevnih prostovoljnih delavcev in tudi vas, dragih članov, ki ste prepoznali PD Šoštanj kot društvo, s katerim lahko dosegate svoje planinske cilje. Poleg ustaljenih akcij, ki jih je bilo v letu 2012 kar 48, je trenutnemu vodstvu društva v preteklem letu uspelo vpeljati tudi nekaj novosti in projektov. V letu 2012 smo vas za večino dogodkov uspeli obvestiti preko elektronske pošte, kar bomo nadaljevali tudi v bodoče. Poleg obstoječih naslovnikov si želimo dodati še nove, zato bomo zelo veseli vsakega elektronskega sporočila, da želite prejemati naša društvena obvestila. Bolj tekoče se je osveževala tudi spletna stran društva in uspešno smo sodelovali v projektu Planinske zveze Slovenije v izgradnji enotne baze članstva, ki nam je v pomoč tudi pri lažjem obveščanju članov. Tudi zato smo vas v lanskem letu »morili« s pristopnimi izjavami.



Ostalo je seveda tudi veliko neuresničenih idej, želja zaradi pomanjkanja kadrov, denarja ali pa česa tretjega. Letos je volilni občni zbor. Nova priložnost, da se malce prevetrimo in gremo dalje z novimi močmi in idejami. Pri delu društva je dovolj prostora za vse, ki ste pripravljeni na kakršen koli način prostovoljno pomagati, tako da lepo vabljeni.

Vabljeni tudi, da ostanete naši člani v letu 2013 ter poravnate članarino in tako finančno in moralno podprete delo društva. Prav tako lepo vabljeni na vse akcije društva.

V letu 2013 vam želim obilo prijetnih trenutkov v gorah in varen korak.

Matej Kortnik

PLANINSKI POPOTNIK je interni časopis Planinskega društva Šoštanj. Izhaja enkrat letno, je brezplačen, prejemajo pa ga člani PD Šoštanj. | **Urednica:** Andreja KONOVSĚK JALEN | **Fotografije so prispevali:** Klavdija POTOĀNIK, Jože SINUR, Jani GORJANC, Polona MOŠKON in avtorji posameznih prispevkov | **Lektoriranje:** Jožica ANDREJC | **Oblikovanje, prelom in tisk:** MEDIA CENTER, Marko Gorjup s.p., Število izvodov: 350 | ISSN: 1581 - 5714 | Februar, 2013 | Članki v Planinskem popotniku niso honorirani. Vse napake so namenjene pozornim bralcem. Planinski popotnik spada med proizvode turistične propagande in informativne publikacije.

ŽIVLJENJE JE VELIKO PLATNO, POLNO BARV ŽIVLJENJA ...

“Pri otrocih ni majhnih korakov. Vse, kar storijo in naredijo, so velike stvari. Predvsem srca imajo večja kot mi – odrasli. Vanje spravijo vse, kar vidijo, in vse, česar se zavedajo – tudi majhen kamenček, ki so ga opazili na cesti, listek z drevesa, poljubček kar tako, mravljico ali črčika, predvsem pa vse ljudi, ki so okoli njih ...”

A dandanes se prevečkrat zdi, da kamenčke ob poti ter listje z dreves opazijo le še redki otroci. Malo je takšnih, ki znajo uživati v vsaki snežinki, ki pade z neba. Morda je marsikomu čudno, da o tem piše nekdo, ki je vendar še sam otrok, malo večji otrok, le malo čez svoja dvajseta.

Kot majhna deklica sem z odprtimi očmi strmela v stari mami, obe sta znali pripovedovati čudovite zgodbe. Predvsem tiste, kako se je godilo včasih, v njihovem otroštvu. Ko ni bilo avtomobilov, televizije, svetovnega spleta, elektrike. Otroci so imeli tako malo, pa so bili vseeno tako zelo srečni. Ker so znali ceniti dobrine in živeti z naravo. Kljub težavnemu delu, ki velikokrat ni zajemalo le odraslih, so našli čas za igro ... v soncu, dežju, snegu. Velikokrat sem razmišljala, le kaj bom imela nekoč jaz povedati svojim vnukom. Ne bom mogla reči, da nisem imela tega in onega, da sem morala trdo delati, da sem morala bosa hoditi peš v šolo. Ker bom lahko dodala tudi to, da nikoli, res nikoli v življenju nisem čutila zapostavljenosti, da so imeli zame vedno čas. Čas za tiste drobne stvari, ki človeku popestrijo otroštvo. Pogleda na zaspano ali prebujajočo naravo ter čudovite slovenske gore, ki sem jih vzljubila predvsem po zaslugi svojih staršev.

Tolikokrat smo se skupaj

odpravili na sprehod, pohod, izlet ... Zdela se mi je neprecenljiva vrednost, da sem kot deklica poznala skoraj vse tavelike šoštanjske planince. Da sem lahko skupaj z njimi osvajala slovenske vrhove, čeprav so bile moje noge polovico krajše od njihovih. Da sem se udeleževala planinskih taborov, da sem se lahko skupaj s tremi prijateljicami, po odličnem drugem mestu na regijskem tekmovanju, udeležila državnega tekmovanja Mladina in gore ter tam dokazovala svoje planinsko znanje, k pridobivanju katerega sta me močno spodbujali mentorici gospa Danica in gospa Vida.

Otroci današnjega časa pa so zopet otroci še novejše, še modernejše dobe. Brskanje po svetovnem spletu jim je domače kot malim računalniškim genijem, velikokrat (sicer v otroški interpretaciji, ki prav tako učinkuje) svojim staršem pomagajo pri nastavitvah različnih novodobnih elektronskih naprav in pametnih telefonov. A koliko teh otrok, zaslužjenih s televizijo in računalniškimi igrami, še zna videti veselje v škripajočih tleh pod nogami ter tistih zgoraj omenjenih prvih plešočih snežinkah, ki se usujejo z zimskega neba?





Ob zaključevanju študija me pot na področju praktičnega dela zanaša v različne slovenske zdravstvene ustanove, bolnišnice ..., da bi tako lahko spoznala specifično raznolikih področij. Žalostno je srečevati otroke pri desetih letih, katerih indeks telesne mase sili v eno ali drugo skrajnost. Nemogoče je verjeti, da imajo nekateri hude težave s prenajedanjem, spet pa so tu deklice, obsedene s podobo risanih junakinj in Barbie punčk, ki po svoji telesni strukturi v resničnem življenju ne bi mogle niti stati na nogah, saj so razmerja njihovih umetnih telesc popolnoma porušena. A tu ni le hrana. Mladostnik pri svojih dvajsetih, obseden z virtualnim svetom, skoči iz visoke stavbe le zato, ker pod vplivom prepovedanih substanc misli, da bo preprosto lahko poletel. A nato le ves polomljen pristane v bolnišnici, psihično popolnoma uničen. In verjemite, govorim o resničnem primeru, ki se je zgodil pred kratkim.

Morda se podobna nihanja pri otrocih ne bi dogajala, če bi se bolj vključevali med tako imenovane zdrave skupine ljudi, če bi bili

polno zasedeni z interesnimi dejavnostmi, med katere sodita tudi planinski krožek v vrtcu in šoli, mladinske skupine planincev ... Morda je tu pot, da otroci ostanejo del resničnega sveta, povezanega z naravo in ne sužnji medijev ter elektronike.

Planinsko društvo Šoštanj si veliko prizadeva za članstvo najmlajših. Srčno upam, da bo tako ostalo tudi v prihodnje ter da bodo otroci radi hodili v gore, v naravo ... Preteči bo moralo le še leto dni, pa bo društvo praznovalo svojo 110. obletnico. Da bi le čez toliko in še več let nekdo z veseljem napisal, da je bilo tudi po zaslugi šoštanjskih planincev njegovo otroštvo še bolj bogato, še bolj srečno.

Da se bo že od malih nog zavedal, da je življenje le veliko platno, na katerega je smiselno nanesti čim več barv. Pa čeprav se svet zna obarvati tudi sam; s sneženimi gorami, z obarvanim listjem posutimi gozdovi ter drobnimi kamenčki ob poti, ki jih dandanes opazi le še redko kdo.

Franja Vačovnik

SPOMINSKA PLAKETA PD ŠOŠTANJ

V sklopu bilateralnega sodelovanja se je vodstvo Planinske zveze Slovenije 25. januarja 2012 udeležilo sestanka z vodstvom Hrvaške planinske zveze (Hrvatski planinarski savez). Sestanek je potekal v centru Zagreba na Kozarčevi 22, kjer je tudi sedež hrvaške zveze. V stavbi je pisarna zveze, uredništvo mesečnika Hrvatski planinar, prodajalna planinske literature in tudi sedež Gorsko-reševalne službe Hrvaške.

Pogovor med vodstvoma obeh osrednjih planinskih organizacij je potekal v veliki sejni sobi v pritličju sedeža HPS, kjer potekajo vsi pomembnejši sestanki njihove zveze. Ob zaključku sestanka je sledilo skupinsko fotografiranje in takrat sem v enem delu sejne sobe opazil vitrino s posebnimi priznanji, ki jih je v svoji bogati zgodovini prejela HPS. V vitrini je bilo okoli 15 priznanj iz različnih časovnih obdobji in na zgornji polici je bilo tudi priznanje z grbom Planinske zveze Slovenije. Priznanje sem si podrobneje pogledal in prijetno presenečen ugotovil, da je to priznanje oz. spominsko plaketo leta 1957 hrvaškim planincem podarilo prav Planinsko društvo Šoštanj, katerega član sem tudi sam. Seveda sem to ponosno

povedal tudi našim gostiteljem in nato v mesecu marcu predstavil tudi na občnem zboru društva.

Bojan Rotovnik



Spominska plaketa, ki jo je leta 1957 PD Šoštanj podarilo hrvaškim planincem (foto Darko Berljak)



Sestanek vodstev PZS in HPS (foto Alan Čapljar)

6. DRUŽINSKI PLANINSKI TABOR

Družine smo se med 29. 6 in 2. 7. 2012 tokrat že šestič družile na planinskem taboru. Lokacija tabora je bila dolgo časa negotova, ko pa je Matej sporočil, da se tokrat dobimo v eni naših najlepših dolin, smo številčno potrdili udeležbo. Dom planincev v Logarski dolini nas je okupiralo osem družin, najmlajši član še ni dopolnil enega leta.



Tokratnega druženja za razliko od vseh predhodnih ni spremljal dež. So ga pa zaznamovale zelo visoke temperature. A se nismo dali. Prva, čisto »tazaresna« planinska tura, je bil vzpon na Klemenčo jamo. Tam smo vsi prisostvovali uvodu v poroko, nekaj udeležencev pa je imelo tudi čast, da so jih povabili na obred. Večina korenjakov se je spustila nazaj v dolino in čeprav nekateri niso verjeli, da bodo zmogli, so prav vsi prikorakali do cilja. Do popoldneva so se tudi najbolj utrujeni toliko rehabilitirali, da smo se družno podali raziskovat Pravljični gozd na Razpotju. Muca Copatarica nas je povabila v svet Mačka Murija, Sneguljčice, Kekca pa treh prašičkov, ...

Naslednji dan smo se potepali bolj po ravnem. Zapeljali smo se do izvira Črne in se naužili prekrasnega razgleda na Logarsko dolino. Potem pa smo jo mahnili po gozdu proti slapu Rinka. Najbrž sta svoje naredila visoka temperatura in predhodna tura, saj je večina (predvsem mlajših) udeležencev pohod zaključila že pri Domu planincev. Najbolj zagnani so nadaljevali in zaključili

pot pod slapom Rinka. Ko so se ohladili z mrzlo vodo, je bil njihov trud poplačan. Da ne bi bili za kaj prikrajšani, smo se po popoldanskem počitku do slapa podali tudi ostali (pot smo si malo skrajšali z avtomobili). Večer smo zaključili z že tradicionalnim tabornim ognjem, ob katerem smo tudi že tradicionalno zapeli.

Zadnji dan pa smo raziskovali Matkov kot. Ob poti smo srečali gamse, občudovali smo rožice in metulje. Ustavili smo se pri lovski oz. gozdarski koči in se okrepčali. Ker je bil v bližini balvan, smo se preizkusili še v plezanju. Potem pa sta se od nekod našla žoga in gol. Ni šlo drugače, kot da odigramo še nogometno tekmo (ki je bila precej napeta :).



Prijazni oskrbniki, simpatična koča in gozdiček za domom, ki je med igro otrok dobival zelo raznolike vloge, nam staršem pa je služil predvsem kot skrivališče pred žgočim soncem, so dali našemu tokratnemu druženju še poseben pečat. A ja, pa da ne pozabim mišk, ki so okoli doma tekale še bolj hitro kot naši mali škrtati.

Maša Naraločnik Sinur



FOTOREPORTAŽA – PLANINSKI TABOR ZA ODRASLE ŠVICA 2012

Bernske alpe



Znameniči prelaz Simplon



Zgornja gondolska postaja na ALALINU 3500 m



Snežni metež konec avgusta



Na jezu Hidroelektrarne Mattmark



Ledenik Eggishorn



Eden od 45 Švicarskih štiritisočakov



Ob ledeniku Eggishorn

TABOR MLADIH PLANINCEV V PODVOLOVLJEKU



Tudi letos smo se v avgustu odpravili na planinski tabor. Skupaj z osnovnošolci iz Rečice in Velenja smo izkoristili še zadnji teden šolskih počitnic in se imeli bombastično.



Letošnji tabor je potekal v Podvolovljeku. Tja smo prispeli po kratki vožnji in hitro potešili našo radovednost o tem, kje bomo pa letos zganjali lumparije. Že prihod na taborni prostor je obetal veliko. Za dobrodošlico nas je v taboru namreč pričakal bik. No, potem ko se je gospod pustil prepričati, da je trava onstran reke vseeno boljša, so nas končno spustili iz avtobusa. Tudi z miškami (ki jih je bilo, kot verjetno veste, preteklo poletje ogroooooooooo) nismo imeli težav, saj so jih prejšnje izmene pregnale. Tako da smo se res lahko posvetili samim super stvarim –

hoji v hribe, namreč!

Naš prvi skupni pohod je bil pohod na Veliko planino. Kasneje smo hodili v manjših skupinah. Starejši so se tako podali še na Rogatec, Ojstrico in Zelenico, mlajši pa mimo Riharjeve jelke na Lepenatko, Korošico ... Vsi smo se strinjali, da so bili pohodi res super, najboljši del je bila seveda malica. :) Vsem pa se je v spomin vtisnil tudi potok, ki je tekel mimo tabora in je bil idealen za hlajenje utrujenih nog po pohodu. Malo pogumnejši pa smo vanj poskakali celi.

Poleg pohodov pa se je dogajalo še veliko stvari. Grozljivi nočni pohod za starejše in pravljica za mlajše, igrali smo štafetne igre, imeli vodni dan, orientacijsko tekmovanje, obiskal pa nas je tudi gorski reševalec s psom. Povedal nam je veliko zanimivih reči o reševanju, s sabo prinesel kup reševalne opreme in nas naučil uporabljati lavinsko žolno.

Bilo je zares lepo, tako da smo se že kar zdaj odločili, da gremo naslednje leto vsi skupaj spet na tabor. Vabimo pa vse osnovnošolce, ki na taboru še niste bili, da se nam pridružite.

Tjaša Ostervuh

...skupaj od leta 1904

IZOBRAŽEVANJE ZA VARUHA GORSKE NARAVE

Vsako leto Planinska zveza Slovenije v okviru izobraževanj razpisuje program za varuha gorske narave. Ker sem velika ljubiteljica gora, narave in živali, sem se izobraževanja udeležila kot prva članica PD Šoštanj.



Program je bil razdeljen v 3 sklope, v katerih smo na treh različnih lokacijah po Sloveniji spoznavali geologijo gorskega sveta, zaščitena območja, sistem varstva narave in problematiko onesnaževanja. Seznanili smo se z odgovori, zakaj hodimo v gore in zakaj biti varuh gorske narave. Poslušali smo predavanja o ekoloških pojmih, kulturni krajini, rastlinstvu ter živalstvu v gorah in o zaščiteneih vrstah. Pogovarjali smo se tudi o drugih planinskih temah. Prvo srečanje smo imeli v koči Velikonočnici na Boču, drugo v koči na Blegošu, tretje pa v dolini Vrata. Predavanja so potekala tako, da smo teorijo prenesli hitro v prakso, saj smo iz klopi v kočah skočili naravnost v naravo in v živo vsrkavali na novo pridobljeno znanje. Predavali so nam inštruktorji planinske vzgoje, različni strokovnjaki s področij poznavanja in varovanja gorske narave ter nadzorniki Triglavskega narodnega parka. Znanje smo na koncu preverili tudi v preizkusu, katerega smo vsi opravili zelo uspešno. Za piko na i pa smo napisali tudi

KRAJEVNA SKUPNOST GABERKE

Gaberke 101
3325 Šoštanj

Podpornik
PD Šoštanj



seminarsko nalogo, moja je obsegala našo Trško pot okoli Šoštanja.

Na koncu pa smo se dobili v koči na planini Razor, kjer nam je bil dodeljen naziv varuh gorske narave. Poleg tega pa sem pridobila tudi veliko novih poznanstev in prijateljev, ki nas družijo skupni cilj – veselje do narave in varovanje le-te, da ostane neokrnjena tudi našim zanamcem.

Če vas zanima to področje in bi se radi pridružili, ste z veseljem vabljeni v nov odsek za varstvo narave pri PD Šoštanj.

VGN – varuh gorske narave
Klavdija Potočnik

SLOVENSKO PLANINSKO ORIENTACIJSKO TEKMOVANJE 2012

1 2. in 13. maja 2012 je na območju Nazarij, Mozirja in na Golteh potekalo državno tekmovanje v planinski orientaciji. Ker je tokratno tekmo organizirala področna orientacijska liga Smrekovec, je pri organizaciji zelo aktivno sodelovalo tudi naše društvo. Poleg PD Šoštanj je bil organizacijski odbor sestavljen tudi iz članov PD Velenje, PD Rečica ob Savinji, PD Nazarje, PD Vinska Gora ter PD Nazarje.



Tekmovanja se je udeležilo 73 ekip iz cele Slovenije. Start ekip C, D in H je bil v soboto v Kobarjah, kjer se je zbralo 17 ekip. Najprej jih je čakalo vrisovanje kontrolnih točk in reševanje teoretičnih testov. Ko so to opravili, so se odpravili na prvo od dveh orientacijskih prog, ki so jih čakale v dveh dneh tekmovanja. Fizično zelo zahtevno progo je še dodatno popestril močan naliv, tako da je večina na cilj, ki je bil v Osnovni šoli Rečica ob Savinji, prispela popolnoma premočena. Naslednji dan je ekipe čakala še ena preizkušnja s ciljem na Mozirski koči.

V nedeljo je bil pri Osnovni šoli Šmihel nad Mozirjem start vseh preostalih ekip (kategorije A, B, E, F, G, I), prav tako s ciljem na Mozirski koči. Tukaj je progo dodatno otežila zelo gosta megla. Kljub vsem oviram so vse ekipe uspešno prispelle na cilj. Seveda ni šlo brez diskvalifikacij nekaterih ekip, večinoma zaradi prekoračenega dovoljenega časa, ampak na koncu je najbolj pomembno to, da so vsi varno prispeli na cilj. Po opravljeni progji so vsi tekmovalci nato odšli do hotela Golte, kjer jih je pričakal topel obrok in

kasneje tudi razglasitev končnih rezultatov. Na razglasitvi nas je s svojo prisotnostjo počastil tudi sam predsednik Planinske zveze Slovenije Bojan Rotovnik.

Poleg razumljive napetosti ob razglasitvi rezultatov je bilo med tekmovalci opaziti tudi zadovoljstvo nad organizacijo tekmovanja. Seveda je prišlo med tekmovanjem tudi do napak, manjših zapletov ter posledično pritožb nekaterih tekmovalcev, ki pa smo jih uspešno razrešili. Absolutni zmagovalci so postali člani PD Domžale, ki so tekmovali v kategoriji D. Žal letos ni bilo na SPOT-u nobene šoštanjske ekipe, delno zaradi tega, ker jih je bilo kar nekaj vključenih v organizacijski odbor. Ob tej priložnosti bi se zahvalil vsem članom PD Šoštanj in ostalim, ki so kakor koli sodelovali in pomagali, da je bila izvedba tekmovanja brezhibna. Uradne rezultate si lahko ogledate na spletni povezavi:

<http://mk.pzs.si/novice.php?pid=6975>

Jure Grudnik

**KRAJEVNA
SKUPNOST
SKORNO -
FLORJAN**

**Skorno pri
Šoštanju 11
3325 Šoštanj**

**Podpornik
PD Šoštanj**

NARAVOVARSTVENA ZVEZA SMREKOVEC – DELO V LETU 2012

Naravovarstveno zvezo Smrekovec sestavljajo Planinska društva Šoštanj, Črna na Koroškem, Ljubno ob Savinji in Velenje, Lovska družina Smrekovec, Savinjsko gozdarsko društvo in Gobarsko društvo Marauh Velenje. Pod geslom Ohranimo Smrekovec si skupaj prizadevamo za ohranitev pogorja, ki je zavarovano kot naravni rezervat in je hkrati uvrščeno v območje Natura 2000. Naše aktivnosti obsegajo različne oblike ozaveščanja obiskovalcev pogorja in druge javnosti, pobude in vključevanje v sprejemanje naravovarstvene zakonodaje ter opozarjanje pristojnih nadzornih institucij na njene morebitne kršitve.

V letu 2012 smo za informacijsko točko Geoparka Karavanke pod Domom na Smrekovcu pripravili in prispevali del vsebin in fotografij. Nanašajo se predvsem na gozdove, pašnike in vodo kot naravne vrednote in kot življenjski prostor redkih ter ogroženih rastlinskih in živalskih vrst. Čezmejni projekt Geoparka je bil vzpostavljen leta 2010. Delno ga financira Evropska unija iz Evropskega sklada za regionalni razvoj. Območje parka zajema številne občine na slovenski in avstrijski strani Karavank. **Zaradi raznovrstnih kamnin in drugih ostankov pestrega vulkanskega delovanja je v Geopark vključeno tudi Smrekovško pogorje.** Naravovarstvena zveza Smrekovec ni neposredni partner v projektu, vendar smo bili s strani vodilnih

partnerjev kot so Podzemlje Pece d. o. o. ter Občine Črna na Koroškem in Zavoda za varstvo narave RS, OE Maribor doslej vanj korektno vključeni.

Sodelovanje v projektu Geopark Karavanke smo izkoristili tudi za brezplačno izobraževanje članov in širšo promocijo Naravovarstvene zveze Smrekovec. V novembru smo se v Mežici udeležili mednarodne geo-konference, ki je poleg zanimivih strokovnih vsebin vključevala tudi ogled pomembnejših znamenitosti parka na obeh straneh meje.

Nov zakon o vožnjah v naravi kljub obljubam pristojnega ministrstva tudi v letu 2012 ni zagledal luči sveta. Objava njegovega osnutka pa je med drugim zanetila burno javno polemiko med kolesarji in planinci. Naravovarstvena zveza je obravnavala in **v javni razpravi podprla predloge kriterijev za dvonamensko uporabo planinskih poti, ki jih je pripravila Planinska zveza Slovenije.** Kriteriji poleg varstva narave zagotavljajo predvsem varnost planincev in kolesarjev. Vožnje v naravi posredno urejajo tudi gozdno gospodarski načrti, zato smo se v septembru udeležili javne obravnave načrta za območje, ki ga upravlja Zavod RS za gozdove, Enota Črna na Koroškem. Na temo voženj v naravi smo bili prisotni tudi v tiskanih medijih.

Irena Brložnik, predsednica



MLAJŠA PLANINSKA SKUPINA NA OŠ KARLA DESTOVNIKA-KAJUHA ŠOŠTANJ V LETU 2012

Tudi v letu 2012 smo bili mlajši planinci in njihovi starši in stari starši na OŠ Karla Destovnika-Kajuha pridni in se v velikem številu podali na planirane izlete.

Zimski pohod v mesecu februarju smo planirali na Mrzlico, vendar nam je tega dne obilno sneženje prekrizalo načrte, zato smo se odločili, da izberemo drugo pot. Le-ta nas je vodila do planinskega doma na Brnici, ki se nahaja severno od Liboj in vzhodno od vasi Kasaze. Ob lepem vremenu bi bili deležni prelepega pogleda proti Posavskemu hribovju, ker pa nam vreme ni tega omogočilo, smo se zadovoljili s pogledom na prelepo pokrajino, pokrito z debelo plastjo snega, ki se kar ni nehala debeliti.

Na naslednji izlet v mesecu maju smo se z avtomobili odpeljali do kočice na Paškem Kozjaku, od koder smo se peš odpravili proti Basališču. Čeprav nam vreme tudi tokrat ni prizanašalo, saj je pihal oster veter, pa tudi nebo je postajalo vedno bolj sive barve, smo nadaljevali pot po grebenu, čez travnik, poln prečudovitih cvetlic, ki dajejo čar tamkajšnji naravi. Vrh smo osvojili, vendar smo se kaj hitro odpravili nazaj do kočice, saj nam vreme ni dopuščalo, da bi predolgo uživali v lepotah narave.



Naš tretji izlet smo izpeljali v mesecu juniju. Namenili smo se osvojiti vrh Snežnika. Ponovno, kot da smo že navajeni, smo med vožnjo spremenili plan izleta, saj vremenska napoved ni obetala varnega vzpona na omenjeno točko. Naš izurjeni vodnik Matej Kortnik je predlagal plan B – Cerknica, kjer smo pustili avtobus in se peš odpravili v smeri doma na Slivnici. Pot je bila zelo pestra: malo po ravnini, po strmini, po pasu grmičevja, po gozdu ... Ob premagovanju poti skoraj nismo mogli verjeti, kajti izza oblakov so nas proti pričakovanju pozdravili sončni žarki. Na koči smo se ustavili, se okrepčali s hrano in pijačo, si privoščili razgled na greben Javornikov in Cerkniško polje s cerkniškim jezerom, nato pa se odpravili nazaj k avtobusu. Ker smo bili že tako daleč, smo

se odločili, da prijetno združimo s koristnim. Odpeljali smo se do gradu Snežnik, kjer smo se ob obhodu številnih soban seznanili o tamkajšnjem življenju v preteklosti. Polni vtisov preživetega dne smo se odpeljali domov.



Oktobra smo se z novimi člani, pridružilo se nam je nekaj prvošolčkov, odzvali povabilu Občine Šoštanj in PD Šoštanj in odšli po Trški poti. Pot nas je vodila preko Goric, mimo Vile Široko do Florjana, mimo Pustega gradu, preko Lokoviškega grebena, do gasilskega doma v Šoštanju. Čeprav je bila pot dolga in na trenutke naporna, smo jo brez težav uspeli prehoditi. Najlepše tega dne pa je bila okusna malica, s katero so nas presenetili organizatorji na cilju.



Kot kaže, je udeležba na naših pohodih vedno večja in ni bojazni, da bi se naša nedeljska druženja v bližnji prihodnosti zaključila. Pravo veselje je gledati otroke, ki aktivno preživljajo svoj prosti čas v družbi vrstnikov. Druženje in klepet v naravi pa koristi tudi nam, odraslim, ki vsaj v času hoje odženemo vsakodneвне skrbi in se prepustimo miru in lepotam narave.



Sodelovanje s PD Šoštanj in OŠ KDK Šoštanj je zelo uspešno. Vesela sem, da lahko sodelujem z njimi, posebej z Matejem Kortnikom, ki nas popelje na planinske točke, ki bi jih mogoče sami nikoli ne obiskali, predvsem pa poskrbi za varnost in kvalitetno izvedbo izleta.

Mentorica krožka Mateja Čokelc

**KRAJEVNA
SKUPNOST
LOKOVICA**

**Lokovica 144
3325 Šoštanj**

**Podpornik
PD Šoštanj**

STAREJŠA PLANINSKA SKUPINA NA OŠ KARLA DESTOVNIKA-KAJUHA ŠOŠTANJ

V preteklem letu je bilo v planinski krožek od 5. do 9. razreda prijavljenih 33 učencev. Izvedli smo tri pohode, in sicer:

- poključski maraton (pohod in tek na smučeh), ogled muzeja v Mojstrani (27 udeležencev);
- Logarska dolina–Okrešelj–Savinjsko sedlo–Jezerko (dvodnevni izlet – 19 udeležencev);
- Srečanje mladih planincev pri Planinskem domu na Brnici (24 udeležencev).

Na dvodnevnem pohodu nas je vodil Igor Rezman, ki se mu ob tej priložnosti javno zahvaljujemo za varno in zelo poučno vodenje, za čelade ...

Udeležili smo se tudi **tekmovanja v orientaciji**. V lanskem šolskem letu so v Rečici ob Savinji in v Gornjem Gradu sodelovale naslednje ekipe: 2 A-ekipi, 3 B-ekipe; v letošnjem pa v Nazarjah 3 A-ekipe in 2 B-ekipi. Ena B-ekipa je dosegla 1. mesto.

Na regijskem tekmovanju **Mladina in gore** na OŠ Pesnica pri Mariboru sta sodelovali dve ekipi (po štirje učenci). Ena ekipa je zmagala na regijskem tekmovanju in se



tako uvrstila na državno tekmovanje, ki je bilo 12. januarja na OŠ Vransko. Tudi tam so bili uspešni.

Planinskega tabora na Podvolovljeku se je udeležilo šest planincev z višje stopnje.

Zahvalili bi se članom MO PD Šoštanj za pomoč pri pripravi na orientacijsko tekmovanje in vodnikom za vodenje planinskih izletov.

Mentorici: Danica Švarc in Jožica Andrejč



KAJ SMO POČELI VODNIKI V LETU 2012

Kot vsako leto smo tudi letos v vodniškem odseku Planinskega društva Šoštanj najprej pripravili program izletov in tur za tekoče leto.

Vsako leto pričnemo s tradicionalnimi pohodi, ki so, nekateri bolj, drugi manj, obiskani.

V zimskih dneh smo se dobivali in družili na planinskih večerih. Uspešno je bil izveden tudi tabor za odrasle, ki je letos gostoval v Švici.

Če pa ob koncu leta pregledamo plan, vse izlete, ture in pohode, ki smo jih izpeljali, lahko rečemo, da je bil plan skoraj popolnoma izpolnjen.

Poleg vsega prej omenjenega smo bili aktivni tudi na področju izobraževanja naših bodočih in sedanjih vodnikov. Pridobili smo dva vodnika A-kategorije, pripravnika in enega vodnika B-kategorije, pet naših že delujočih vodnikov pa se je udeležilo obnovitvenega tečaja za B-licenco.

Udeležili smo se tudi delovnih akcij pri obnovi planinskih poti. Naši vodniki pa sodelujejo tudi s šolo, in sicer na področju orientacijskih tekmovanj. Potrebno je vse vodnike pohvaliti, saj so bili na teh s šolo zelo uspešni.

Za konec bi se zahvalil vsem vodnikom za dobro izpeljane izlete in ture, ki smo jih izvedli brez poškodb udeležencev. Vsem udeležencem kot tudi vodnikom so na vsak izlet oziroma na vsako turo posebej ostali le čudoviti spomini.

Naj vas še povabim na naše izlete in ture v letu 2013. Program, ki smo ga pripravili vodniki vodniškega odseka Šoštanj, je prav tako pester in zanimiv kot pretekla leta in upam, da bo prav vsak našel izlet ali turo zase in da se nam boste pridružili v čim večjem številu. Varen korak, vam želi vodniški odsek Planinskega društva Šoštanj.

Igor Rezman



Občina Šoštanj
www.sostanj.si

Podpornik PD Šoštanj

MARKACISTI V LETU 2012

Tudi v letu 2012 smo vsi, ki vzdržujemo in obnavljamo planinske poti, torej markacisti, opravljali dela na poteh, ki jih vzdržuje naše planinsko društvo. Kakšnih izrednih akcij za preteklo leto nismo imeli predvidenih. Omeniti bi bilo vredno le izdelavo in postavitve nove brvi na Trški poti skozi melioracijski jarek pod kmetijo Poštajner. To je bil dolg še iz leta 2011.

Na prvi delovni akciji v preteklem letu smo se zbrali v mesecu marcu na planinski poti Zavodnje–Sleme. Popravljali smo in tam, kjer je bilo potrebno, tudi narisali nove markacije. Po potrebi smo ob poti posekali tudi vejevje. V nadaljevanju te akcije smo markirali še gornji del planinske poti dom na Slemenu–Grebenshek. Na opisani delovni akciji smo bili prisotni: Darko Čepelnik, Jurij Drev, Damjan Mohorič, Vinko Pejovnik in Vlado Stropnik. Kot običajno smo tudi v lanskem letu markacisti spomlad in poleti delali na poteh, za katere smo kot posamezniki zadolženi. Obnavljali smo markacije na Ravenski poti, in sicer na relaciji grad Fortenek–kmetija Abidnik. Ob tej priložnosti je bilo na omenjeni relaciji počiščeno tudi vejevje ob poti. Vsa opisana dela na tej poti so opravili: Franc Vačovnik, Franja Vačovnik in Primož Grudnik.

Nekatera vzdrževalna dela so bila postorjena tudi na Trški poti okoli Šoštanja, in sicer v jugovzhodnem delu, kjer je pot speljana skozi travnata pobočja. Tu je bila ob stezi dvakrat pokošena trava. Na tem delu so bile urejene tudi krajše stopnice. To delo je opravil Vinko Pejovnik. Dvakrat je bila pokošena trava tudi okoli Pustega gradu, kar je z motorno koso uredil Vid Stropnik. Na omenjeni poti, na njenem severnem delu so bile obnovljene tudi markacije. To sva opravila Darko Čepelnik in Vlado Stropnik. Kot je bilo omenjeno že v prvem odstavku, smo v tem delu poti postavili tudi novo brv. Brv sva doma sestavila Darko Čepelnik in Vlado Stropnik. Nanjo smo pritrtili tudi zelo lepno tablo z društvenim znakom in napisom PD Šoštanj. Naredila jo je Franja Vačovnik. Pri postavitvi brvi smo sodelovali: Vinko

Pejovnik, Damjan Mohorič, Jani Gorjanc, Peter Lavre, Vinko Martinovič, Primož Grudnik, Vlado Stropnik.

V jesenskem času se je deset članov PD Šoštanj udeležilo tečaja za markaciste na Mozirski koči. Vsi udeleženci smo tečaj uspešno zaključili in s tem pridobili potrebna znanja, kakor tudi novo delovno pomoč za urejanje planinskih poti. Udeleženci so bili: Jurij Drev, Primož Grudnik, Franja Vačovnik, Filip Vrabič, Jani Gorjanc, Janko Špeh, Darko Čepelnik, Janez Kugonič, Matej Novak, Vlado Stropnik.



V tekočem letu, torej letu 2013, smo si v odseku zadali malo zahtevnejši program dela.

Glede na povečano število članov bomo najprej prerazporedili dela in dolžnosti po posameznih poteh. Poleg rednega vzdrževanja poti smo si zadali nalogo zgraditi novo brv na planinski poti Šoštanj – Smrekovec, in sicer čez potok Kramarica pri domačiji Požgane, po domače pri Luku.

Obstoječa brv, ki je dolga približno deset metrov, se je povesila in je dotrajana, skratka nevarna. Malo višje na poti je še ena krajša brv. Tudi to bomo poskusili zamenjati z novo.

Na planinski poti Šoštanj– Fortenek je jesensko deževje poškodovalo most preko hudourniške drče pod kmetijo Apat in seveda naša dolžnost je, da popravimo tudi to.

V upanju, da bomo vsa opisana dela in dolžnosti opravili čim boljše, vam želim varen in prijeten korak na vseh planinskih poteh!

Vlado Stropnik

...skupaj od leta 1904

SEKCIJA ZLATOROG V LETU 2012

Malo katera sekcija se lahko vsako leto pohvali s številčnejšim članstvom. Sekcija Zlatorog je v tem smislu lahko zgled. V letu 2010 je štela 38 članov (11 družin), v letu 2012 pa že 47 članov, od tega 23 otrok (12 družin).

Delujemo že 7. leto. V tem času smo izoblikovali program, ki nam ustreza. Vsako prvo nedeljo v mesecu povabi družina organizatorica na družinski izlet. Tako smo prvi vikend v januarju zimovali na Mozirski koči, kamor nas je povabil oskrbnik Filip z družino. Vikend je bil zelo prijeten, tako smo se odločili, da bodo zimovanja na Mozirski koči tradicionalna. V februarju smo drsali (nekateri prvič) na drsališču pri Škalskem jezeru. Marca smo obiskali kmetijo malih živali pri Pavletu na Radegundi. Aprilska nedelja na srečo ni bila deževna, uživali smo na izletu in razgledu iz Žovneškega gradu, ki so ga ravno prenavljali in seveda je to bilo za otroke nadvse zanimivo. Maja smo prehodili del Šaleške planinske poti po Skornem ter obiskali Rotovnikov vikend, ki nam je dobro služil za počitek in okrepitev kot tudi za zavetje pred nevihto. Junjska

nedelja je bila kot nalašč za izlet na Košenjak. Prvi vikend v juliju je tradicionalno rezerviran za družinski planinski tabor, ki je potekal med 29. 6. in 2. 7. 2012, tokrat v prelepi Logarski dolini. Avgusta smo se na povabilo družine, živeče v Ljubljani, odpeljali malce dlje, in sicer v Kamniško Bistrico proti slapu Orglice. Žal zaradi suše slapu ni bilo, so pa otroci uživali v plezanju po balvanih. V jesenskem delu leta smo hodili po obronkih Občine Šoštanj; septembra po Slemenu, oktobra smo se pridružili pohodu po delu Trške poti v okviru praznika mesta Šoštanj, novembra pa smo osvojili vrh Forhteneka. Zadnji izlet v letu 2012 je bil na snežno nedeljo po delu Pozojeve poti, od Velenjskega gradu preko gradu Šalek do gradu Ekenštajn.

V letošnjem letu nadaljujemo z vsakomesečnimi druženji, saj se starši zavedamo, da je preživljanje prostega časa v naravi, na planinskih poteh, skupaj z otroki ter ob prijetni družbi najboljši zgled za navajanje otrok na aktivni in zdravi življenjski slog.

Brina Zabukovnik Jerič,
vodja sekcije Zlatorog



SEKCIJA TORKOV TRIMPIR 2012

Vpreteklem letu nam je malo zmanjkalo energije in časa, zato nismo izpeljali vseh načrtovanih akcij kot sekcija, smo se pa posamezni člani večkrat podali v gore.

Poročilo sekcije za leto 2012:

- novo leto na Smrekovcu
- Pokljuka (pohod na Lipanço) - januar
- pohod ali turna smuka po Šiljevih vlakah - februar
- kolesarjenje po okoliških hribih - junij
- Planinski tabor za odrasle (Švica) - avgust
- Rašitovec (v okviru PD) - oktober
- Golte –Smrekovec–Mozirska kočā - november

Načrti za to leto 2013:

- turna smuka v gorah v zimskem obdobju
- pomoč PD Velenje sekciji Topolšica pri organizaciji pohoda in turne smuke na

Smrekovec - po Šiljevih vlakah, tek na smučeh v Logarski dolini

- Pokljuka s tekaškimi in turnimi smučmi po okoliških planinah; tradicionalni zimski pohod na Lipanço
- planinski izlet v sredogorje
- kolesarjenje v spomin na našega člana in vodnika PD Šoštanj Milana Pogorelnika –Šilija
- planinski tabor
- Pokljuka, »ski opening« v Dolomitih.
- Tradicionalno silvestrovanje na Smrekovcu

Člani naše sekcije se bomo poskusili udeležiti čim več akcij oz. planinskih izletov, ki jih organizira naše planinsko društvo.

Jani Gorjanc,
načelnik TTP



POROČILO PLANINSKE SEKCIJE GABERKE ZA LETO 2012

Planinska sekcija Gaberke je v letu 2012 obeleževala 30-letnico delovanja. V počastitev tega okroglega jubileja smo v mesecu aprilu pripravili planinski večer, na katerem je bilo predstavljeno delovanje sekcije od njenih začetkov pa do danes, skozi zanimive foto utrinke iz pohodov in tur. Prisotni so bili tudi vsi dosedanji predsedniki, ki so predstavili delovanje sekcije v času njihovega vodenja z zanimivimi opisi in anekdotami, katerih v gorah nikoli ne manjka. Večer smo popestrili z ženskim seksteom ANIMA VITA, ki so se posebej za nas naučile tudi planinsko himno.

Ker pa se zavedamo, da je dobro delo v preteklosti le dodatna spodbuda in obveza za naprej, smo tudi v letu 2012 izpeljali planirane pohode in ture. Leto smo, kot je že v navadi, pričeli z pohodom po

Gaberški poti, ki je bil zelo dobro obiskan. Nadaljevali smo s pohodom po Trški poti, sledil je naš tradicionalni pohod na enega izmed vrhov z RTV oddajnikom, ki je bil tokrat Slavnik. V aprilu smo zaradi slabega vremena izpustili pohod na Donačko goro in se zato še v toliko večjem številu udeležili pohoda v čudovitem spomladanskem vremenu na Graško goro in Forhtenek. V poletnih mescih smo imeli v planu dva zahtevnejša pohoda v visokogorje, izpeljali pa smo enega, in sicer na Mangart. Leto smo sklenili s pohodom čez Slanico na Sleme.

Nazadnje bi se iskreno zahvalili matičnemu Planinskemu društvu Šoštanj, KS Gaberke in Občini Šoštanj za donacije, s katerimi smo lahko ponosno in dostojno obeležili naš jubilej.

PLANINSKI IZLETI POHODNIŠKE SEKCIJE DRUŠTVA UPOKOJENCEV ŠOŠTANJ V LETU 2013

Planinska sekcija Društva upokojencev Šoštanj ima svoje redne mesečne izlete vsako drugo sredo v mesecu. Običajno se zberejo ob 8. uri na AP Šoštanj oz. na železniški postaji Šoštanj oz. po dogovoru. Sekcijo vodi Vinko Pejovnik, zato se vse dodatne informacije dobijo pri njem na tel. št. 03 588 16 47 ali 031 592 088 vsak dan med 13. in 15. uro.

KDAJ?	KAM?
januar	Trška pot
februar	Šoštanj – Paški vrh – Šmartno ob Paki
marec	Vodemla – Konovo - Velenje

april	Petrovče – Brnica – Bukovica - Petrovče
maj	Zasavska sv. Gora
junij	Dravograd - Košenjak
julij	Poljčane - Boč
avgust	Trbovlje – Kum – Zidani Most
september	Blagovica – Limbarska gora
oktober	Slovenj Gradec – Kremžarjev vrh
november	Slivniški graben – Zavodnje - Šoštanj
december	zaključek oz. neznano

PLANINSKA PRIZNANJA V LETU 2012

Upravni odbor Planinskega društva Šoštanj je na svoji seji 31. 8. 2011 imenoval komisijo za priznanja v sestavi Zinka MOŠKON, Vlado STROPNIK in Darko ČEPELNIK. Po tehtnem premisleku in opravljenem pismenem predlogu Komisiji za priznanja pri Planinski zvezi Slovenije so bila na občnem zboru društva 2. marca 2012 ob prisotnosti predsednika Planinske Zveze Slovenije Bojana Rotovnika podeljena naslednja priznanja:

Pisne pohvale so prejeli:

Darko ČEPELNIK, Janez GORJANC, Vladimira LEPKO, Tjaša OSTERVUH, Igor REZMAN in Filip VRABIČ.

Bronasti častni znak so prejeli:

Jožica ANDREJC, Danilo ČEBUL, Miran HUDEJ, Jožica MALUS, Metka OBŠTETER NAHTIGAL, Martina PEČNIK HERLAH, Valter PIRTOVŠEK, Vida REHAR, Danica ŠVARC in Brina JERIČ ZABUKOVNIK.

Zlati častni znak je prejel **Leon ŠTRBAN**, dolgoletni markacist in skrbnik Trške poti, dejaven pri urejanju plezalšišča v Florjanu in



drugih večjih akcijah, dolgoleten član UO in v letih 1999–2001 tudi predsednik PD Šoštanj.

Za prizadevnost na področju planinstva in pripadnost društvu so prejeli v zahvalo Planinski vodnik Kamniško Savinjske Alpe:

Družina ARAUS, Vera BEOVIČ, Milan LEPKO, Štefka LIKEB, Štefka PODPEČAN, Boris ŠALAMON, Boris ZAJC, Franc VAČOVNIK, Alenka VUČINA in Majda ŽELEZNIK.

Podeljeno je bilo tudi priznanje Vodniške komisije pri PZS, ki ga je kot zaslužni vodnik PZS prejel Evgen DRVARIČ.

Zinka Moškon



PLANINSKO DRUŠTVO ŠOŠTANJ



vabi na

VOLILNI OBČNI ZBOR

**ki bo v petek, 1. marca 2013, ob 18. uri
v dvorani Gasilskega doma v Šoštanju.**

Dnevni red:

1. Otvoritev, pozdrav in izvolitev organov občnega zbora
2. Poročila predsednika, blagajnika, načelnikov odsekov ter vodij sekcij
3. Poročilo nadzornega odbora in častnega razsodišča
4. Razprava na podana poročila
5. Predstavitev sprememb pravil društva in potrditev sprememb
6. Razrešnica organom
7. Predstavitev kandidatov za organe PD Šoštanj
8. Volitev organov za mandatno obdobje 2013-2015
9. Program dela za leto 2013
10. Razno

VLJUDNO VABLJENI!

Predsednik PD Šoštanj:
Jure DREV

Vabimo člane PD Šoštanj, da kandidirajo v organe PD Šoštanj za mandatno obdobje 2013-2015. Svojo kandidaturo pošljite na naslov PD Šoštanj Kajuhova 15, 3325 Šoštanj ali na elektronski naslov info@pd-sostanj.si, si do 25.2.2013. Obrazec dobite na spletni strani <http://www.pd-sostanj.si/gradiva-vse.php> ali pri predsedniku društva.

PLAN AKTIVNOSTI PLANINSKEGA DRUŠTVA ŠOŠTANJ ZA LETO 2013

Termin	Aktivnost	Zvrst	Zahitavnost	Org.	Vodja
12. 1.	Rogla – Osankarica; Pohod v spomin Pohorskemu bataljonu	Pohod	lahka pot	VO	Matej Kortnik, Janez Kugonič
19. 1.	Gora Ojlika – Zaravju naprofi	Pohod	lahka pot	VO	Jure Drev, Miran Hudej
2. 2.	Turna smuka in pohodništvo - Zelenica	izlet in turna smuka	lahka, zahtevna	VO	Bojan Rotovnik, Andrej Veternik, Primož Grudnik, Igor Rezman
10. 2.	Gaberška pot	pohod	lahka pot	SG	Igor Rezman, člani sekcije
24. 2.	Devinske stene – Rilkejeva pot in naravni rezervat ob izlivu reke Soče	izlet	lahka pot	VO	Andreja Konovšek Jalen, Tina Jemec
3. 3.	Smrekovec	izlet	lahka pot	MO	Tjaša Ostervuh
9. 3.	Limbarska gora	izlet	lahka pot	SG	Pavle Župevc, Igor Rezman
17. 3.	Evropska pešpot E6 (Janče – Grosuplje)	izlet	lahka pot	VO	Igor Rezman, Jure Drev, Filip Vrabič
13. 4.	Po poteh Janeza Jalna (Žirovnica – Begunje)	tura	lahka do zahtevna pot	VO	Andreja Konovšek Jalen, Vlado Štropnik
13. 4.	Dončka gora	izlet	lahka pot	SG	Zvone Koželjnik
21. 4.	Po Savinjski poti	tura	lahka pot	VO	Matej Kortnik, Tina Uran
1. 5.	Trupejevo poldne	izlet	lahka pot	VO	Vlado Štropnik, Janez Kugonič
1. 5.	Graška gora	izlet	lahka pot	SG	člani sekcije
11. 5.	Obnova planinskih poti	delovna akcija	delovna akcija	MarO	Matej Novak
19. 5.	Bohinjsko sedlo - Vrh Bače – Kobla – Planina za Črno goro	izlet	lahka pot	VO	Tina Jemec, Janez Kugonič
25.–26. 5. maj	Snežnik Golica	izlet	lahka pot	MO	Tjaša Ostervuh
15. 6.	Srečanje slovenskih planincev v Kamniški Bistrici	izlet	lahka pot	SG	Igor Rezman, Zvone Koželjnik
8. 6.	Kravec	srečanje	lahka pot	VO	Bojan Rotovnik, Evgen Drvarič
9. 6.	Vrtača (Karavanke)	izlet	lahka pot	SG	Blaž Lukner, Igor Rezman
25. 6.	Ravenska pot	tura	zahtevna pot	VO	Andrej Veternik, Primož Grudnik,
28. 6.–1. 7.	Družinski planinski tabor	pohod	lahka pot	VO	Matej Kortnik, Igor Rezman
6.–7. 7.	Zugspitze (Nemčija, Bavarska)	Tabor	tabor	SZ	Brina Zabukovnik Jerič
		tura	zahtevna, zelo zahtevna pot	VO	Jure Drev, Primož Grudnik, Metka Nahfigal, Igor Rezman

13. 7.	Planjava	tura	zahtevna pot	MO	Tjaša Ostervuh
21. 7.	Skupna akcija šaleških PD (lahka, zahtevna in zelo zahtevna tura; Logarska dolina)	izlet in tura	lahka, zahtevna in zelo zahtevna pot	VO	Vlado Stropnik, Jure Drev, Miran Hudej
10.-11. 8.	Jalovec	tura	zelo zahtevna pot	SG	Igor Rezman, Tomaž Plaznik
17.-18. 8.	Triglav			VO	Primož Grudnik, Igor Rezman, Miran Hudej, Janez Kugonič
24.-31. 8.	Planinski tabor za osnovnošolce - Dovje	tura	zelo zahtevna pot	MO	Tjaša Ostervuh
27. 8.-1. 9.	*Planinski tabor – Apenini (Italija)	tabor	tabor	VO	Primož Grudnik, Vlado Stropni, Jani Gorjanc, Jure Drev
7. 9.	Pršivec	tabor	tabor	SG	Marko Borovnik, Igor Rezman
21.-22. 9.	*Bavški Grintavec	izlet	lahka pot	VO	Primož Grudnik, Andrej Vetrnik, Igor Rezman
14.-15. 9.	Pohorje	tura	zelo zahtevna pot	MO	Tjaša Ostervuh
22. 9.	Smrekovec	izlet	lahka pot	VO	Miran Hudej, Vlado Stropnik, Igor Rezman, Jure Drev
6. 10.	Trška pot	pohod	lahka pot	VO	Tina Jemec, Miran Hudej
13. 10.	Krk – Goli otok (Hrvaška)	pohod	lahka pot	VO	Vlado Stropnik, Miran Hudej, Metka Nahligal
19.10.	Obnova planinskih poti	izlet	lahka pot	MarO	Damjan Mohorič
oktober	izlet v neznano	izlet	delovna akcija	SG	Jernej Hudej, Igor Rezman
9. 11.	izlet v neznano	izlet	lahka pot	VO	Predsednik PD, Vlado Stropnik, Filip Vrabič
16. 11.	Kamniški Dedec (Zeleniške špice)	tura	lahka pot	VO	Matej Kortnik, Primož Grudnik
7. 12.	Srečanje vodnikov Šaleške doline	srečanje	zahtevna	VO	VO
26. 12.	Pohod Topališica – Sleme preko Loma	pohod	lahka pot	VO	Promož Grudnik, Andrej Vetrnik, Bojan Rotovnik, Matej Kortnik

Leganda: VO – vodniški odsek, MO – mladinski odsek, **MarO** – markacijski odsek, **SG** – sekcija Gaberke, **UO** – upravni odbor
Op.: prvo pisani je vodja akcije

Sestavni del programa PD Šoštanj so tudi izlet: **sekcije Zlatorog, sekcije Gaberke, sekcije TPP ter planinskih skupin mladinskega odseka.**

Opomba: Za udeležbo na vseh aktivnostih PD Šoštanj v naravi je potrebna ustrezna oprema in primerna psihofizična pripravljenost.

OPISI IZLETOV PD ŠOŠTANJ

ROGLA–OSANKARICA, pohod po poteh Pohorskega bataljona, 12. januar

Vodnika: Matej Kortnik, Janez Kugonič.

Zahtevnost poti: lahka pot.

Čas hoje: 4–5 ur.

Oprema: planinski čevlji, pohodne palice, gamaše, sončna očala.

Kot že vrsto let se bomo udeležili pohoda v spomin Pohorskega bataljona, ki poteka na relaciji od Koče na Pesku (Rogla) preko Osankarice do vasi Kot. K pohodu spada seveda tudi družabno srečanje v športni dvorani v Zrečah. Organizator pohoda je PD Zreče.

GORA OLJKA (733 m), Zdravju naproti, 19. januar

Vodnika: Jure Drev, Miran Hudej.

Zahtevnost poti: lahka pot.

Čas hoje: 4 ure.

Pohod Zdravju naproti na Goro Oljko je tradicionalen. Vsako leto poskušamo vrh osvojiti po drugi poti in spoznati kakšen nov kotiček ali pot v naši bližini.

Z AP Šoštanj bomo po markirani poti ob jezeru nadaljevali proti Lokovici in nato proti Velikemu Vrhu. Od tam malo po cesti navzdol proti Vedetu in nato še zadnji vzpon mimo Rogeljška na vrh Gore Oljke (2 h). Na vrhu dobi vsak pohodnik od organizatorja pohoda PD Polzela trdo kuhano jajce v počastitev praznika sv. Neže, ki kuram rit odveže, jubilejni pohodniki pa prejmejo tudi pisna priznanja za 10-, 20- in 30-kratno udeležbo na pohodu.

Vračamo se po isti poti. Planinski dom je odprt, možno je dobiti toplo hrano in pijačo. Kljub temu imejte s sabo toplo pijačo in kakšen prigrizek po lastnih potrebah.

ZELENICA (krnica Suho ruševje) – turna smuka, 2. februar

Vodnika: Bojan Rotovnik, Andrej Veternik.

Zahtevnost: lahek turni smuk.

Zelenica je planina v Karavankah na območju med Begunjščico, grebenom na Možeh ter Vrtačo in Srednjim vrhom. Na Zelenici je bila leta 2011 svečano odprta popolnoma obnovljena planinska koča, ki jo je leta 1999 uničil požar. V sklop planinske koče spada tudi Gorniški učni center Zelenica, kjer se izvajajo razni programi usposabljanja in različni seminarji s planinsko vsebino. Zaradi relativno lahkega dostopa, odlične namestitvene infrastrukture in primernih terenov je to območje postalo eden izmed najbolj obiskanih turno-smučarskih predelov v Sloveniji, ki ga bomo obiskali tudi v okviru letošnjega turno-smučarskega izleta PD Šoštanj.

V zgodnejših jutranjih urah se bomo z osebnimi avtomobili iz Šoštanja mimo Ljubljane in Tržiča peljali do bivšega mejnega prehoda Ljubelj (1058 m), kjer bomo parkirali avtomobile na urejenem parkirišču, ki je namenjeno obiskovalcem Zelenice. Nadeli si bomo smuči in se v približno uri in pol vzpeli do Doma na Zelenici (1536 m), kjer bo sledil krajši počitek. Pot bomo nadaljevali po trasi planinske poti proti Vrtači in Stolu, a bomo to pot kmalu zapustili in se podali v krnico z imenom Suho ruševje, ki se nahaja med Vrtačo in Palcem. Odvisno od snežnih razmer se bomo vzpeli na višino okoli 1800 m in se po krajšem počitku pripravili na spust po smeri vzpona mimo planinske koče nazaj do parkirišča na Ljubelju. Za vzpon bomo potrebovali okoli 3 ure, za spust pa dobro uro. Za udeležbo na izletu je potrebna primerna psiho-fizična pripravljenost ter turno-smučarska oprema skupaj z zimsko planinsko opremo. Obvezna je uporaba lavinske žolne. Vabljeni!

DEVINSKE STENE – Rilkejeva pot, 24. februar

Vodnici: Andreja Konovšek Jalen, Tina Jemec.

Zahtevnost poti: lahka pot.

Čas hoje: 4 ure.

Rilkejeva pot se začne ob odcepu prometnice Devin–Sesljan proti Sesljangskemu zalivu. Tu bomo stopili v naravni deželni rezervat Devinske stene, ki zajema strme apnenčaste stene, ozek pas kraške planote in še ozek pas morja. Ves čas bomo imeli pred očmi Devinski grad, uzrli pa bomo tudi pečino z razvalinami starega gradu. Devinski grad je bil eden izmed številnih krajev, ki jih je obiskoval vodilni lirik evropske poezije 20. stoletja, po katerem se pot, ki jo bomo prehodili, tudi imenuje – Rilkejeva pot.

Na Rilkejevi poti se bomo lahko ustavili na dobro zavarovanih razglediščih. Ob lepem vremenu se bo pred nami na široko odprl pogled po vsem Tržaškem zalivu in na vso slovensko obalo do Pirana in Savudrije. Po prihodu do Devinskega gradu bo čas za ogled. Pot bomo nadaljevali proti Štivanu (S. Giovanni del Timavo), manjšemu naselju ob robu matičnega Krasa in slovenskega etničnega ozemlja, kjer v bližini cerkve sv. Ivana pride na površje reka Timava; dejansko je to (notranjska) Reka, ki izvira blizu Ilirske Bistrice in ponikne v Škocjanske jame. V Štivanu se bomo vkrcali na avtobus in se prepeljali do Deželnega naravnega rezervata ob izlivu Soče, kjer bo sledil še popoldanski ogled rezervata.

EVROPSKA PEŠPOT E6: Janče–Kucelj–Grosuplje, 17. marec

Vodniki: Igor Rezman, Jure Drev, Filip Vrabič.

Zahtevnost poti: lahka pot.

Čas hoje: 4–5 ur.

Čez Slovenijo vodita dve evropski pešpoti, E7 od Soče do Mure in E6, imenovana Ciglarjeva pot, od Baltika do Jadrana.

Letošnja etapa E6 pešpoti bo nekaterim planincem iz že znanih Janč. Pot nas bo vodila čez Volavlje mimo cerkve sv. Marjete in Velikega Trebnjega na širok in razgledni plan vrh Kucelj (748 m), nekoč imenovan Blečji hrib. V prazgodovini je po arheoloških najdbah bilo to precej naseljeno območje. S Kuclja bomo pot nadaljevali nekaj časa v isti smeri po hribu čez travnike navzdol mimo Blečjega vrha skozi vas Polic, pod avtocestnim podvozom čez Dobrave vas Zg. Duplice, Jerovo vas prispemo v Grosuplje.

PO POTEH JANEZA JALNA, 13. april

Vodnika: Andreja Konovšek Jalen, Vlado Štropnik.

Zahtevnost poti: lahka pot.

Čas hoje: 7 ur.

Tokrat bomo obiskali kraje in poti, ki jih je v svojih delih opisoval pisatelj Janez Jalen. Južno od Stola se nad dolino Zavrnica razprostira zanimiv osamljen greben, ki pa je izredno slikovit in razgleden. Z avtobusom se bomo zapeljali do vasi Selo – Zabreznica.

Od tu naprej nas bo pot najprej vodila do cerkvice Sv. Lovrenca, ki stoji na lepi razgledni točki in na večini zemljevidov še danes ni vrisana. Po krajšem postanku nadaljujemo pot na greben in kot prvi vrh osvojimo Brinjev vrh. Pot bomo nadaljevali po grebenu preko Malega vrha, Peči, Reber, Golovca, na najvišji vrh grebena Smokuški vrh. Spustili se bomo preko Gozdeca do Sankaškega doma ter mimo cerkvice Sv. Petra vas Poljče (poleg Begunj).

SAVINJSKA PLANINSKA POT - od Gore do Rečice od Paki, 21. april

Vodnika: Matej Kortnik, Valentina Uran.

Zahtevnost poti: lahka pot.

Čas hoje: 7 ur.

Savinjska planinska pot – SPP je bila odprta 15. 10. 1972 na Homu. Ustanovil jo je

meddruštveni odbor za Savinjsko pot, ki deluje pri PD Zabukovica. Pot je vezna in ima 26 obveznih in dve neobvezni točki. Celotna pot je dolga 107 km, čas obhoda pa znaša 40 ur. Pot vodi nad Savinjsko dolino prek razglednih slemen in vrhov, spušča pa se tudi v bolj ali manj globoke prečne dolinice. Pot lahko prehodimo v odsekih, ki so dostopni iz doline, tako da napravimo enodnevne ali dvodnevne izlete. Prva točka SPP je pri Planinskem domu Šentjungert na Gori (gričevje severno od Celja). Od tod se vije po gričevju severno od Spodnje Savinjske doline proti zahodu preko Vimperka do Gore Oljke. V tej smeri od vzhoda proti zahodu se nadaljuje tudi, ko se iz doline vzpne nazaj na Dobrovlje, preko Črete vse do Smolnika (1002 m), kjer se obrne proti jugu. Pot v tej smeri prečka Motnik in Zajasovnik in se preko Prvin, kjer se pot obrne proti vzhodu, povzpne mimo doma dr. Franca Goloba na Čemšeniški planini do Črnega Vrha (1204 m). Od tod poteka pot v smeri vzhoda po hribovju med Zasavjem in Spodnjo Savinjsko dolino vse do Planinskega doma Brnica (jugo zahodno od Celja).

V preteklih letih smo v treh izletih prehodili pot od Brnice do Letuša. Letos se bomo poti lotili na drugem koncu, in sicer na Gori, kjer je prva točka poti. Nadaljevali bomo proti vzhodu čez Galicijo, Pirešico, Gotovlje, do jame Pekel. Od tam preko Kadunca (427 m) v Polzele, iz Polzele pa preko Vinskega vrha na Goro Oljko, ki bo zadnja naša točka na poti. Z Gore Oljke se bomo spustili proti Rečici ob Paki in zaključili štiriletno potepanje po Savinjski poti. Lepo vabljeni na pomladansko potepanje po Savinjskih hribih.

TRUPEJEVO POLDNE (1931 m), 1. maj

Vodnika: Vlado Stropnik, Janez Kugonič.
Zahtevnost poti: lahka pot.

Že vrsto let se planinci iz Šoštanja za prvomajski praznični dan odpravimo v hribe. Običajno obiščemo kakšno nam manj znano hribovje, občasno pa se povzpne tudi na kakšen višji gorski vrh. Tako smo se lani ob tej

priložnosti povzpeli na zelo lep in razgleden vrh Setiče nad Selami v severni karavanški skupini vrhov. Tudi letos nas bo pot vodila v Karavanke, malce bolj zahodno, v skrivnostne in lepe gore nad Srednjim vrhom.



Izhodišče naše planinske ture bo v Srednjem vrhu nad Gozdom Martuljkom. Od tu nas bo pot peljala vzhodno, po samotni poti nad potokom Hladnik vse do lovske kočice za Lepim vrhom. Pot ni težavna, vzpon je zmeren in zelo prijeten. Ves čas, vse do omenjene kočice, nas bo globoko pod nami spremljalo žuborenje potoka Hladnik. Tu bomo naredili prvi postanek, pomalicali in se pripravili na strm vzpon, ki nas v nadaljevanju čaka. Pot se torej od tu dalje strmo dviga s krajšimi ravnimi odseki in serpentinami vse do planine pod Kresiščem. Tu so številna domovanja svizcev in če bomo imeli malo sreče, jih bomo tudi videli. Naša pot pa nas še vedno pelje navzgor proti oddaljenemu Trupejevemu poldnu. Na tem odseku bomo imeli čudovite razglede in bomo lahko polno uživali v neokrnjeni naravi, kjer so naravne sile izredno močne. Pot nas v nadaljevanju pripelje do sedla pod našo ciljno goro in od tod do vrha nas loči še 130 višinskih metrov vzpona.

Po osvojenem vrhu, ki nam postreže s prelepimi razgledi po bližnji in daljni okolici (Martuljkova skupina), se seveda podamo navzdol. Spustili se bomo v dolino, imenovano Zelenica. Nekoč so tu iskali zeleno rudo in jo tudi izkoriščali v manjših količinah. V Zelenici je še ena lovska kočica in morda priložnost za počitek.

Pot bomo nadaljevali po kolovozu in se hitro znašli v Jermanovem grabnu, ki nas bo spremljal vse do Srednjega vrha, kjer se

bo naša krožna tura zaključila. V primeru slabega vremena bomo izlet izvedli prvo nedeljo po prvem maju.

Vsi, ki ste se do sedaj udeleževali prvomajskih izletov, veste da smo se vedno imeli lepo, da smo vedno kaj lepega doživeli in vedno kaj novega videli, zato pridite tudi letos.

SORIŠKA PLANINA–VRH BAČE (1273)–KOBLA (1498)–PLANINA ZA ČRNO GORO, 19. maj

Vodnika: Tina Jemec, Janez Kugonič.

Zahtevnost poti: lahka pot.

Čas hoje: 5 ur.

Tokrat smo si za spomladansko pohajkovanje po Bohinjskih gorah izbrali greben nad Bohinjsko Bistrico. Pot bomo začeli pri Litostrojski koči na Soriški planini, od koder nas bo pot na začetku peljala ob trasi smučarske proge, nato naprej po gozdu, en del poti pa tudi ob stari italijanski karavli. Ob poti se bomo povzeli na vrh Slatnika (1609), od koder bo sledil spust do sedla Vrh Bače (1273). Naprej se bomo podali čez pobočje Šance do neizrazitega vrha Koble (1498). Na poti do Planine za črno goro bomo prečili tudi smučišče Kobla. S Planine za črno goro nas čaka samo še sestop na bohinjsko stran, in sicer do vasi Ravne nad Bohinjsko Bistrico.

Opisana pot je zelo lepa in primerna za vsakogar, zato lepo vabljeni, da se nam pridružite in se skupaj s Planinskim društvom Šoštanj podate na še eno lepo turo v Bohinjske gore.

VRTAČA, 9. junij

Vodnika: Primož Grudnik, Andrej Veternik.

Zahtevnost poti: zahtevna pot.

Vrtača je najvišji vrh v grebenu, po katerem zahodno od Ljubelja teče državna meja med Slovenijo in Avstrijo. Po južnih pobočjih Vrtače vodi Slovenska planinska pot, ki povezuje dva pogosto obiskana vrhova v Karavankah – Begunjščico in Stol. Kljub neposredni bližini dobro obiskanih poti je

Vrtača precej osamljen vrh, na katerem boste lahko tudi sredi poletja sami uživali v čudovitem razgledu – na jugu se med pobočji Begunjščice in Stola blešči Blejsko jezero, za katerim se dvigujejo Julijske Alpe, na sever pa se odpira lep razgled na Celovško kotlino.

Iz Šoštanja se bomo z avtobusom odpeljali do parkirišča na Ljubelju, kjer se bomo podali v smeri Zelenice, Vrtače in Stola. Zmerno vzpenjajoča se pot nas bo v slabi uri in pol pripeljala do nove kočice na Zelenici, kjer se bomo ustavili za kratek počitek.

Od doma na Zelenici bomo nadaljevali v smeri Stola in Vrtače. Po prečenu južnih pobočij Vrtače se bomo začeli strmeje vzpenjati preko rušja in travnatih pobočij proti stranskemu grebenu Vrtače. Po nekaj minutah hoje preko strmih pobočij nas bo pot pripeljala na glavni greben Karavank. Grebenu bomo sledili okoli 20 minut do vrha Vrtače. Sledi sestop v smeri vzpona.

ZUGSPITZE (2962 m), 6.–7. julij

Vodniki: Jure Drev, Primož Grudnik, Metka Nahtigal, Igor Rezman.

Zahtevnost: zahtevna pot.

Najvišje gore so od nekdaj vzbujale naše skomine. Gora Zug Spitze je prav gotovo ena izmed takih. Z avstrijske strani ta mogočna gora sama po sebi ni nič posebnega. Je le še ena izmed številnih dvatisočakov, in to v deželi, kjer tritisočakov res ne manjka. Čisto drugačna pa je podoba na drugi strani, na Bavarskem v Garmisch Partenkirchnu. Zug Spitze je s svojimi 2962 metri najvišja nemška gora.

S svojo podobo je gora privlačila številne obiskovalce. Lokalne kronike govore o tem, da so se prvi obiskovalci povzpeli na goro že leta 1770. Prvi zanesljivi podatki pa pričajo o tem, da so se Naus, Maier in Deutshl povzpeli na goro leta 1820. Vsekakor je bil to velik dosežek. Zug Spitze ima namreč ime po tem, da so pobočja gore sestavljene iz številnih zajed, "zugov", po katerih neprestano drsijo plazovi.

Gora leži v Bavarski Alpah, pogorju

Wetterstein, v okrožju Graun na bavarski strani in v bližini kraja Ehrwald na Tirolskem na avstrijski strani. Kjer koli jo vidimo, nas prevzame s svojo podobo, ko se kot stolp dviga nad bistveno nižjo okolico. Kot mogočno goro so jo opazili tudi turistični delavci. Že kmalu po prvi svetovni vojni so na vrhu zgradili vremensko opazovalnico. Tej pa je sledila planinska kočica MÜNCHNER Haus le nekaj deset metrov pod vrhom. Koča je vsekakor prišla planincem še kako prav. Gora se dviga na področju Alp, kjer se križajo vetrovi s severa in z juga, takšna mešanja pa dostikrat prinesejo nenadne nevihte, kar smo konec koncev izkusili tudi sami. Vendar pa je gora dostopna prav vsem obiskovalcem, saj z vsake strani na vrh gore popelje po ena gondolska žičnica.

Za običajne planince pa na goro vodita po dve osnovni poti z vsake strani. Z nemške strani je to zahtevna pot skozi Höllental, Hudičevo dolino, in nekoliko lažja pot skozi dolino Reintal. Na avstrijski strani pa direktno iz vasi Ehrwald pelje na vrh pod gondolsko žičnico zavarovana plezalna pot, za povrh pa še običajna planinska pot, ki se tik pod vrhom pridruži tisti iz nemške doline Reintal.



In kako je Zug Spitze pravzaprav postala najvišja nemška gora? Pravzaprav za las. Meja med obema državama teče praktično po vršnem grebenu. Nemci pa imajo srečo, ker je najvišja točka na njihovi strani. Planinski dom je sestavljen iz dveh ločenih delov, ki pa ju loči le nekaj metrov razdalje. Med obema zgradbama teče jasno začrtana meja. Nekdaj je bil tu celo mejni prehod, kjer so preverjali dokumente, a tega ni že več kot desetletje. Nekaj deset metrov stran od planinske kočice pa se

vzpenja sam vrh. Na njem stoji mogočen križ. Razgled z vrha je navdušujoč. Na južni stran se razprostirajo širna smučišča, ki so aktivna v pozno pomlad, na severni strani pa je vrsta ledeniških jezer, ki pritegnejo našo pozornost s svojo neverjetno modro, turkizno barvo.

Zug Spitze lahko osvojimo v enem dnevu, vendar je to tako tehnično kot kondicijsko zahtevna pot, ki nam pobere cel dan. Za povrh pa se je treba paziti še nenadnih neviht, ki so zahtevale do sedaj že marsikatero žrtev. Tako si je najboljše vzpon in spust razdeliti na dva dneva in uživati v neverjetnih lepotah Bavarskih Alp.

TRIGLAV (2864 m), 17.–18. avgust

Vodniki: Primož Grudnik, Igor Rezman, Miran Hudej, Janez Kugonič.

Zahtevnost: zelo zahtevna pot.

Triglav je s svojimi 2864 metri nadmorske višine najvišji vrh v Julijskih Alpah ter obenem najvišji vrh Slovenije. Po mnenju nekaterih je ime dobil po staroslovanskem bogu Triglavu, spet drugi ime povezujejo z obliko njegovih treh vrhov. Obliko treh vrhov Slovenci nosimo tudi v svojem grbu.

Na vrhu gore stoji Aljažev stolp, ki ga je leta 1895 postavil Jakob Aljaž, takratni župnik na Dovjem. Danes je stolp zaščiten kulturni spomenik in kot tak zelo pomemben pri ohranjanju kulturne dediščine.


Pravijo, da se vsak pravi Slovenec vsaj enkrat v svojem življenju mora podati na naš gorski biser, od koder lep razgled seže vse od Jadranskega morja, Dolomitov, Karavank, Kamniško Savinjskih Alp, Pohorja, prek skoraj celotne Slovenije.

Izhodišče: Aljažev dom v Vratih–čez Prag do Kredarice. V primeru zanimanja za pot čez Plemenice se bo oblikovala skupina, ki se bo po tej smeri podala proti vrhu Triglava, kjer se bomo sešli s skupino, ki bo vrh osvojila čez Prag. Prenočitev na koči na Doliču. Smer sestopa je v Bohinj.

PLANINSKI TABOR ZA ODRASLE – ITALIJA (NAJVIŠJI VRH APENINOV, SORENTSKI POLOTOK IN OTOK CAPRI), 27. avgust–1. september

*Vodniki: Primož Grudnik, Vlado Stropnik,
Jani Gorjanc, Jure Drev.*

Italija je tako raznolika dežela, kot smo si med seboj različni tudi ljudje. Težko je oceniti, kaj je všeč komu, saj svet prav vsak vidi z drugačnimi očmi. So med najlepšimi kofički Alpe, ognjeniki, Apenini, mehki toskanski griči, plaže na Sardiniji ali mogoče Sicilija? Odgovor o dodani vrednosti bomo dobili tam nekje med morjem in oblaki, tam kjer je človek sodeloval z naravo skozi čas in se to usklajenost čuti še danes. Prav Sorentski polotok je tako raznolik in unikaten, da so ga uvrstili na seznam Unescove svetovne dediščine, predvsem zaradi neokrnjene narave, blage mediteranske klime in starinske arhitekture, ki sovпада z okoljem. Obala je polna mogočnih klifov, ljudje tukaj pa so morali naravi dobesedno ukrasti prostor, da so zgradili terase, ki so jim omogočile nasade vinske trte, sadja in oliv. Na poti do našega cilja se bomo podali v edinstveno pokrajino Abruzzi, natančneje v nacionalni park Gran sasso di Italia, kjer dominira najvišji vrh Corno Grande (2914 m).



BAVŠKI GRINTAVEC (2347 m), 21.–22. september

*Vodniki: Primož Grudnik, Andrej Veternik,
Igor Rezman.*

Zahtevnost: zelo zahtevna pot.

Bavški Grintavec je mogočna gora, ki se strmo dviga nad dolinami Bavšice, Zadnje Trente in Soče, vsi pristopi na njegov vrh

pa so dolgi in z izjemo tistega iz Soče tudi zahtevni. Ker Bavški Grintavec stoji sam zase ter v bližini ni višjih vrhov, ima tudi lep razgled na Osrednje in zahodne Julijske Alpe. A najlepši je še vedno pogled na bližnji Jalovec, ki se strmo dviga nad Zadnjo Trento. Vrh, ki ima vpisno skrinjico, je tudi najvišji v grebenu od vasi Kal - Koritnica do Trente. Mi se bomo povzpeli proti vrhu iz doline Bavšice, sestopili pa v Zadnjo Trento, proti izviro Soče.

Proti Bovcu se bomo odpravili v soboto, kjer bomo po zavarovani poti v bližini PUS-a preizkusili naše plezalne sposobnosti. Po prespani noči pa se bomo v nedeljo zgodaj zjutraj podali proti vrhu Bavškega Grintavca.

GOLI OTOK, 13. oktober

Vodniki: Vlado Stropnik, Miran Hudej, Metka Nahtigal.

Ker smo že v letu 2010 obiskali otok Krk in njegov najvišji vrh Obzovo, se bomo tokrat podali na morsko-planinski izlet na Goli otok. To je otok v Jadranu in leži med Rabom in Kvarnerskim zalivom. Na njem stoji svetilnik, površina pa je 4,53 km². Najvišji vrh je 227 m visoka Glavina. Otok je praktično brez rastlinja in nenaseljen. Vse do 1. svet. vojne, ko je Avstro-Ogrska zgradila taborišče za ruske zapornike iz vzhodnih bojišč.

Po 2. svet. vojni so ga leta 1946 jugoslovanske oblasti spremenile v strogi zapor za politične zapornike, po letu 1948 predvsem informbirojevce.

Po podatku UDBE za osrednjo Jugoslavijo so tja poslali 11 650 oseb. Jetniki so bili podvrženi mučenju in prisilnemu delu v kamnolomu ne glede na vremenske razmere. Zapor je prenehal z delom leta 1988, leto kasneje so ga zapustili in zaprli. Danes Goli otok obiskujejo turisti in pastirji z Raba, ki včasih pripeljejo ovce na pašo.

Predviden je odhod iz luke Krk ob 9. uri zjutraj, zajtrk na ladji v sklopu vožnje. Po uri in pol panoramske vožnje bomo prispeli na Goli otok. Sledi ogled in spoznavanje

krute zgodovine "bivanja" na otoku, vso strokovno razlago in vodenje bo imel turistični vodič, ki se nam bo pridružil na Rijeki, Dražen Zjača. Sledi pohod po otoku. Po končanem obhodu se bomo odpeljali še na otok Sv. Grgur, kjer je bil politični zapor za ženske. Sledi kosilo na ladji in po dogovoru v popoldanskih urah povratek v mesto Krk.

KAMNIŠKI DEDEC (1583 m), 16. november

*Vodnika: Matej Kortnik, Primož Grudnik.
Zahtevnost: deloma zahtevna neoznačena pot.*

Čas hoje: 5 h.

Kamniški Dedec je z južne strani prvi vrh v grebenu Zeleniških špic, ki se dvignejo nad Domom v Kamniški Bistrici in se končajo dva kilometra severneje na Srebrnem sedlu, v katerem se spajajo z glavnim masivom Kamniško Savinjskih Alp. Na greben, ki deli dolini Kamniške Bele in Repovega kota, ni markiranih poti. Razen na Kamniškega Dedca, na katerega pripelje iz Repovega kota neoznačena pot, ki je proti vrhu deloma zahtevna, so ostali vrhovi rezervirani za gornike z alpinističnim znanjem. Prečenje celotnega grebena velja za eno najlepših prečenj v Sloveniji.

Naša pot se bo pričela pri Domu v Kamniški Bistrici. Odpravili se bomo po poti v smer Kamniškega sedla in po njej hodili vse do mesta V Klinu, kjer se neoznačena pot za smer Repovega kota odcepi v desno. Po prečkanju grape ne bomo nadaljevali v Repov kot, ampak kar strmo navzgor mimo lovske kočice do Črnega vrha (1470 m), kjer se pot položi. Sledil bo kratek spust, nato pa se občasno slabše vidna pot nadaljuje po grebenu. Mestoma se pot umakne v desno v strma pobočja, pot pa postaja vse bolj razgledna. Tako bo potekal vzpon do skoka, od koder se pot naprej strmo vzpne po ozki grapi ter le nekaj metrov višje zavije v levo, kjer nas bo pripeljala na izpostavljeno pobočje, obdano z rušjem. Z nekaj pomoči v rokah se bomo vzpeli čez omenjeno pobočje, ki se konča na

prepadnem in razglednem vrhu. Povratek bo potekal po smeri vzpona. Izlet je planiran v pozni jeseni, ko je v dobrih razmerah obiskovanje sredogorja in visokogorja še mogoče. Če razmere na poti ne bodo omogočale varnega vzpona in povratka, bomo izlet prilagodili, in sicer bomo naredili izlet po dolini Kamniške Bistrice, ki nudi veliko naravnih zanimivosti.

POHOD TOPOLŠICA–SLEME (1052 m) preko Loma, 26. december

*Vodniki: Primož Grudnik, Andrej Veternik,
Bojan Rotovnik, Matej Kortnik.
Zahtevnost: lahka pot.*

Čas hoje: 4–5 h.

Tradicionalni pohod PD Šoštanj, letos že šestič po vrsti, poteka iz Topolšice preko Loma na Sleme. Zbrali se bomo pred pošto v Topolšici in od tam mimo bolnice pričeli vzpon na Lom. Po kratkem delu čez gozd pridemo do Adama, kjer se gozd odpre in v pasu se po celotnem pobočju vijejo posamezne domačije. Mi se bomo mimo hiš povzpeli na kolovoz, ki pripelje mimo domačije Zg. Trkorita na vrh planote Loma. Pot deloma seka ovinke kolovoza in je ves čas speljana zelo lagodno, tako da vzpon do Dražnikove domačije, kjer je prvi počitek, hitro mine. Od Dražnika vodi pot po kolovozu naprej mimo vikendov do Vodovnika, kjer pripelje iz Strmine makadamska dovozna cesta. Po njej se bomo povzpeli do Aravska, domačije, ki leži tik pod samim vrhom Loma Lomeku (883 m). Pri Aravsnu nas vsako leto lepo postrežejo s čajem in pecivom. Od Aravska se spustimo po travniku in nato skozi gozd do Banka. Od tam nadaljujemo proti Žlebniku, od koder sledi zadnji vzpon mimo Orla do Doma na Slemenu, kjer nas čaka topel čaj in dobra hrana. Na Slemenu se pohod, kar se hoje tiče, konča. V dolino se bomo vrnili z avtobusom, ki pelje po trasi Sleme–Topolšica–Šoštanj–Velenje. Če se zjutraj pripeljete v Topolšico z lokalnim avtobusom, lahko pustite ta dan avto kar doma.

SEZNAM VODNIKOV PD ŠOŠTANJ

Vodnik(-ca)	GSM	Vodniška kat.
Andreja Konovšek Jalen	031 / 869 927	A, B, C*, D,
Andrej Veternik	041 / 368 667	A, B*
Bojan Rotovnik	031 / 382 450	A, B, D, G
Brina Zabukovnik Jerič	041 / 432 368	A
Evgen Drvarič	/	A, B
Filip Vrabič	031 / 743 030	A
Igor Rezman	041 / 776 234	A, B
Janez Kugonič	031 / 702 365	A
Jure Drev	041 / 776 269	A, B, D,
Jure Grudnik	041 / 437 235	A
Martina Pečnik Herlah	031 / 738 821	A, B, D
Matej Kortnik	040 / 328 898	A, B, D
Miran Hudej	041 / 776 268	A, B
Primož Grudnik	031 / 583 273	A, B, D
Tina Jemec	040 / 626 913	A
Vlado Stropnik	031 / 392 146	A, B
Valentina Uran	040 / 452 017	A, D
Tjaša Konovšek	031 / 713 858	A*
Tjaša Ostervuh	051 / 412 969	A*

KRAJEVNA SKUPNOST BELE VODE

**Bele vode 18a
3325 Šoštanj**

**Podpornik
PD Šoštanj**

Opomba: * pripravnik/-ca za označeno kategorijo


Kategorija	Razlaga	Katere poti/ture lahko vodi vodnik?
A	lahke kopne ture	<ul style="list-style-type: none"> lahke označene poti lahke neoznačene poti
B	zahtevne kopne ture	<ul style="list-style-type: none"> vse, kar je opisano pri A kategoriji zahtevne in zelo zahtevne označene poti zahtevne neoznačene poti lahka brezpotja
C	zelo zahtevne kopne ture	<ul style="list-style-type: none"> vse, kar je opisano pri B kategoriji zelo zahtevne neoznačene poti zahtevna in zelo zahtevna brezpotja
D	lahke snežne ture	<ul style="list-style-type: none"> lahke označene in neoznačene poti v snegu zimsko markirane poti organizirane in varovane zimske pohode
G	lahki turni smuki	<ul style="list-style-type: none"> vse iz D kategorije lahki turni smuki

IZ PLANINSKE LITERATURE

Milenko Arnejšek in Andraž Poljanec: Slovenska planinska pot: planinski vodnik

Planinska zveza Slovenije je v letu 2012 izdala bero vodnikov, vendarle je pričujoči po svoji obsežnosti in namembnosti eden bistvenih. Slovenski planinec si vendarle želi in sanja, kako bo prehodil celotno slovensko planinsko pot.

To je vodnik, ki nas seznanja s traso najstarejše vezne poti pri nas in tudi v Evropi. Pot, ki je bila načrtovana že leta 1950 in urejena leta 1953, vodi na najzanimivejše vrhove in nam predstavi vse pomembnejše planinske kočice vse od Maribora do Ankarana. Njene dolžine se malokdo ustraši - 630 km. Knafelčeve markacije nas vodijo skozi pohorske gozdove v osrčje prepadnih sten, skalovja in snežišč Kamniško-Savinjskih Alp, preko Karavanškega pogorja, mimo brezen, jezer, slapov in čez najvišje vrhove Julijskih Alp ter nam mimo kraških vrtač in obmorskih gričev pripelje do obale Jadranskega morja. Pot nam ponuja pogled na delo in življenje slovenskega človeka, v njegovo kulturo, stavbarstvo ter kulinarčne posebnosti posameznih pokrajin. Na slovenski planinski poti lahko gotovo vsakdo najde kaj zase.




Tone Golnar: Kamniška Bistrica: plezalni vodnik

Kamniška Bistrica je zelo obiskano območje v naših Alpah. Tretja izdaja plezalnega vodnika po Kamniški Bistrici priča o njegovi nenehni aktualnosti.

Avtor prve izdaje, ki je bila pred 23 leti, je bil soavtor tudi pričujoče; Tone Golnar, kateri si je pomagal s skicami Bojana Pollaka. Bojan Pollak je vrsto let zbiral gradivo za območje Kamniških in Savinjskih Alp. Novi vodnik, ki je natisnjen na 374 straneh, ima 121 skic in shem, 94 fotografij, polepšan pa je tudi s 46 barvnimi prilogami. Vodnik popisuje 443 smeri in variant. Avtorji so upoštevali vse pripombe in nove podatke o ponovljenih smereh. Tretja, popravljena in dopolnjena izdaja, je bogatejša za okoli sto novih opisov in smeri. Smeri so opisane v zaporedju in oštevilčene od leve proti desni, gledano od vstopa navzgor. Navedeni časi za dostope, sestope in plezanje so približni in odvisni od plezanja plezalcev in razmer.

Plezalni vodnik ponuja poleg opisov plezalnih vzponov tudi zgodovinski pregled, opis območja, geologijo Kamniških in Savinjskih Alp, naravne in kulturne znamenitosti območja, možnosti prenočevanja, uporabljene ocene težavnosti in uporabljene simbole pri risanju skic shem plezalnih smeri. Avtorji vodnika Tone Golnar, Silvij Morojna in Bojan Pollak so se potrudili posodobiti sheme nekaterih pristo preplezanih klasičnih smeri in poleg tehničnih ocen dodati tudi proste. Na hrbtni strani vodnika je pregleden zemljevid območja.



Urban Golob in Franci Novak: Poti za vse dni: družinski pohodniški vodnik

Obstaja kar nekaj družinskih pohodniških/planinskih vodnikov, vendarle sta avtorja v pričujočem vodniku zbrala 70 tematskih oziroma učnih poti po Sloveniji.


Največ poti je ob večjih mestih, saj sta avtorja želela s tem omogočiti hitrejši dostop do tovrstne rekreacije čim večjemu številu prebivalcev. Nekatere izmed poti na prvi pogled niso ne učne ne tematske, pa vendar skrivajo zgodbo, ki jim daje poseben čar. Gre za pogosto krožne poti različnih dolžin, od enournih do celodnevnih izletov, ki tematsko pokrivajo določeno področje, opisani turi pa so poleg praktične informacije s telefonskimi številkami in viri dodane še možnosti vodenega ogleda poti, izhodiščem, dolžino, trajanjem, zahtevnostjo, orientacijo, zemljevidi in najbolj primernim letnim časom za obisk. Večina poti je lahkih do srednje zahtevnih in potekajo po gričevju oziroma sredogorju. Za pokušino; začnemo lahko z Gobarsko učno potjo na Celjski koči, gremo po pohodni poti po Golteh, preko Železarske poti na Uršljo goro, se usmerimo na pastirsko pot na Veliki planini... Družinski pohodniški vodnik za vse dni ponuja predloge za številne poti, kjer se lahko naužijemo gibanja, opazovanja narave in seveda svežega zraka.



ABC dejavnosti v naravi

Vzrokov, da imamo Slovenci poseben odnos do gora, je mnogo. Številni strokovnjaki in znanstveniki so skušali utemeljiti to sožitje, navezanost, ta odnos Slovencev do tega majhnega koščka Alp. Znani in dokazani so ugodni učinki planinstva na srce in ožilje, dihala, presnovo in na gibalne sposobnosti. Hoja, ki jo v največji meri uporabljamo pri gibanju v gorskem svetu, sodi v mnogih pogledih med najpomembnejše vrste telesne dejavnosti ne glede na starost udeležencev.

Knjiga ABC dejavnosti v naravi zajema naslednje vsebine; Planinstvo – tradicija in varnost, Orientacijski tek, Turno kolesarstvo in Športno plezanje. Posebna pozornost je namenjena vsebinam, ki so v drugih tovrstnih publikacijah manj poudarjene; to so motivi za planinsko dejavnost in vrvna tehnika, ki ima pomembno vlogo, ko govorimo o varnosti alpinistov in planincev. Poleg zgodovinskega pregleda turnega kolesarstva so podane tudi zanimive informacije in napotki za turne kolesarje: od opreme, sožitja kolesarjev z drugimi uporabniki gorskih poti, tehnike kolesarjenja, varnosti in odnosa do narave. Športno plezanje je priljubljena športna panoga in je po svetu že vrsto let tudi družinski šport. V knjigi so predstavljene discipline športnega plezanja, njegovi vplivi na človeka, naravna plezališča in osnovne tehnike športnega plezanja. Posebna pozornost je namenjena šolskim oblikam orientacije, saj so otroci tisti temelj, na katerem lahko gradimo, razvijamo in populariziramo to zanimivo in privlačno športno vrsto.



Emile Beaumont: Brin, reševalec s planin

Tudi za najmlajše bralce je izšla planinska knjiga z naslovom **Brin, reševalec s planin**. Knjige je iz zbirke **Mali nadebudnež** so zasnovane tako, da imamo občutek kot da opazujemo otroke pri igri, hkrati pa nudijo odlično iztočnico za pogovor o različnih poklicih ali igro vlog.


Besedilo je v verzih, kar otroke še bolj pritegne.

»Dobra smuka vzbuja premnoge skomine.

Ojej! Sporočajo, da nekoga je vrglo iz krivine!

Le brez skrbi: tu je vendar Brin,

Naš spretni reševalec iz planin!«



PLANINSKI VEČERI

Planinsko društvo Šoštanj že tretje leto zapored organizira Planinske večere v Kulturnem domu Šoštanj, ki predvidoma potekajo v zimskih mesecih od decembra do marca. Namenjeni so ljubiteljem gora, da se v planinsko manj aktivnem delu leta preko predavanj seznanijo z različno planinsko tematiko in spoznajo nova planinska področja v bližnji okolici ali na drugem koncu sveta. Namenjeni so tudi vsem ostalim ljubiteljem narave in lepih fotografij, saj je vstop prost. Vabljeni!

Izvedeni so bili/bodo naslednji Planinski večeri:

- 25. januar 2012: Divji petelin in ruševce, potovanje po Norveški (predavateljica: Janja Kotnik)
- 16. februar 2012: Planinski tabor odraslih 2011 v Romuniji (predavatelja: Jani Gorjanc in Boris Šalamon)
- 29. februar 2012: Nepal – Annapurna base camp trekking (predavatelj: Matej Planko PZS)
- 14. marec 2012: Južna Amerika: Peru, Bolivija, Čile, turna smuka po Makedoniji (predavatelj: Andreja in Vili Skok, Matjaž Krašovec)
- 6. december 2012: Švicarske Alpe (planinski tabor odraslih 2012), Italija – Apenini (planinski tabor odraslih 2013) (predavatelj Jani Gorjanc, Primož Zupančič)
- 17. januar 2013: Vzponi na vrhove Himalaje, Patagonije in Alp (predavatelj Boris Lorenčič – Lori)
- 14. februar 2013: Škotska, Islandija, Grenlandija (predavatelj Damjan Končnik)
- Marec 2013: Indija (predavatelj Andrej Veternik)

Napoved posameznih Planinskih večerov je objavljena v šoštanjskem napovedniku prirediteljev (LIST, kabelska TV in portal Sostanj.info) ter na spletnih straneh PD Šoštanj: www.pd-sostanj.si. Vodja Planinskih večerov je Vladka Lepko, ki poleg organizacije skrbi tudi za dogovore z izvajalci posameznih večerov. Če menite, da imate zanimivo predavanje, pokličite Vladko na GSM 031/871-375 in se dogovorite za termin!

Vladka Lepko

ČLANARINA PD ŠOŠTANJ V LETU 2013

VRSTE ČLANSTVA

Vrsta čl.	Obrazložitev	Znesek članarine	Znesek članarine z družinskim popustom (-20%)
A+ član	najbolj aktivni člani z največ ugodnostmi in višjimi zavarovalnimi vsotami za reševanje v tujih gorstvih	65,00€	60,60€**
A član	najbolj aktivni člani z največ ugodnostmi	55,00€	50,60€**
B član	aktivni člani z večino ugodnosti	22,00€	17,60€
B1 član	osebe starejše od 65 let, z ugodnostmi B članov	15,00€	***
S+Š član	srednješolci in študenti do 26. leta starosti ter mladi, ki niso zaposleni in so brez lastnih dohodkov	13,00€	10,40€
P+O član	predšolski in osnovnošolski otroci	5,00€****	4,00€
družinski popust* (stariši in otroci do 26. leta)		-20%	
	članska izkaznica	1,00€	
	etui PVC za člansko izkaznico	0,50€	
	Cici dnevnik in Mladi planinec (za P+o člana)	brezplačno	

Op. Višina članarine je bila določena na 2. seji upravnega odbora PD Šoštanj dne 23.11.2012 (sklep 5/2).

* družinski popust lahko izkoristijo družine z otroci do 26 let (pogoj je izpolnjen, če članarino plača vsaj en starš in otrok)

** za družinski popust se ne upošteva -20 % cene te vrste članarine, ampak -20 % od članarine B, ker je razlika v ceni pri članarinah zgolj razlika v ceni zavarovanja, ki se ga odvede na zavarovalnico in cene Planinskega vestnika, ki je vključen v članarino pri kat. A+ in A

*** za B1 člane se ne upošteva družinski popust v višini 20 %

1. Cvetličarna Nahtigal Šoštanj, Trg bratov Mravljak 1, 3325 Šoštanj – plačilo možno v odpiralnem času cvetličarne,
2. Zinka Moškon, Florjan, mob.tel.: 041 910 503 – plačilo možno po predhodnem dogovoru,
3. Jurij Drev, Lokovica, mob.tel.: 041 776 269 – plačilo možno po predhodnem dogovoru,
4. Blaž Lukner, Gaberke, mob.tel.: 031 503 126 – plačilo možno po predhodnem dogovoru,
5. Na OŠ Šoštanj – mentorice planinskih skupin za otroke, vključene v skupine, in zaposlene na šoli,
6. ostali funkcionarji društva, preko katerih ste že v preteklih letih poravnali članarino.

Članstvo traja od dneva včlanitve do 31. 1. 2014. Za neprekinjeno zavarovanje (in neprekinjeno prejemanje Planinskega vestnika za A+ in A člane) morajo člani poravnati članarino do 31. 1. 2013.



CVETLIČARNA NAHTIGAL

Nahtigal-Obšteter Marjeta, s.p.
Trg bratov Mravljakov 1
3325 Šoštanj

Podpornik PD Šoštanj

UGODNOSTI ČLANSTVA PZS 2012

Kategorije članstva 2010	A+	A	B	B1	S+Š	P+O
1. zavarovanje za nezgodno smrt pri planinski dejavnosti	da	da	da	da	da	da
2. zavarovanje za invalidnost pri planinski dejavnosti	da	da	da	da	da	da
3. zavarovanje za stroške reševanja v tujini - ves svet	da					
4. zavarovanje za stroške reševanja v gorah Evrope in Turčije		da	da	da	da	da
5. dodatno zavarovanje za stroške vrnitve poškodovanca	da	da				
6. zavarovanje odgovornosti	da	da	da	da	da	
7. popusti pri prenočevanju v planinskih kočah PZS (50 %)	da	da	da	da	da	da
8. popusti pri prenočevanju v planinskih kočah 19 planinskih organizacij Evrope	da	da	da	da	da	da
9. oprostitev plačila turistične takse v planinskih kočah	da	da	da	da	da	da
10. Cici dnevnik, Dnevnik 1 ali 2 Mladi planinec Mlada planinka*						da
11. naročnina na revijo Planinski vestnik	da	da				
12. Planinski kažipot 2013	da	da				
13. popust pri nabavi edicij v Planinski založbi PZS (10 %)	da	da	da	da	da	da
14. popust pri naročnini na Planinski vestnik (10 %)			da	da	da	
15. popust pri nabavi opreme in storitev po seznamu pogodbenih partnerjev PZS	da	da	da	da	da	da
16. popust pri obisku Slovenskega planinskega muzeja (20 %)	da	da	da	da	da	da

Več informacij o članarini lahko najdete na spletnih straneh društva in PZS, in sicer:
<http://www.pd-sostanj.si/splosno.php?pid=5>
<http://www.pzs.si/vsebina.php?pid=2>

Dodatna vprašanja lahko posredujete

- pisno na PD Šoštanj, Kajuhova 15, 3325 Šoštanj,
- na naslov e-pošte: info@pd-sostanj.si, z oznako ČLANARINA 2013,
- pisno Strokovni službi PZS, p. p. 214, 1001 Ljubljana,
- na naslov e-pošte: clanarina@pzs.si, z oznako ČLANARINA 2013.

KRAJEVNA SKUPNOST RAVNE

Ravne 195
3325 Šoštanj

Podpornik
PD Šoštanj

KRAJEVNA SKUPNOST TOPOLŠICA

Topolšica 96
3326 Topolšica

Podpornik
PD Šoštanj

POPUSTI ZA ČLANE PD PRI POGODBENIH PARTNERJIH PZS: (uveljavljanje z veljavno člansko izkaznico)

Izdelovalec / trgovina	Popusti za individualne člane	Popusti za člane pri nakupu prek društva	Popusti za strokovne kadre PZS, registrirane alpiniste	Komentar
Alpina Žiri	10 %	20 % za posamične nakupe in 25 % pri nakupu več kot 20 parov obutve	30 %	Velja v vseh Alpininih
Annapurna Way	10 % za gotovino in 5 % za kreditne kartice	15 %		
Gornik Mojca Mohorič, s. p.	10 %	15 % oz. dogovor pri večjih naročilih	15 % individualno 20 % pri skupini	
Iglu Šport	10 % za gotovino in 5 % za negotovino		10 % in dodatnih 10 % popusta kot dobropis ob koncu leta	
Promontana Kranj	10 %	10 % pri nakupu nad 830,00 €	20 %	Popusti ne veljajo za izdelke v akciji in za ProMo cene.
Tomas Šport 2	15 %	20 % pri nakupu nad 630,00 €	25 %	Pri nakupu trekking in planinske obutve. Popusti ne veljajo za izdelke znižano ceno in v akcijski ponudbi.
Univet, d. o. o.	10 %	20 % pri nakupu nad 1000,00 €	15 %	
Intersport	10 % za opremo, oblačila ali obutev za pohodništvo ter gorska kolesa 15 % za opremo, oblačila ali obutev MCKINLEY	15 % za posamične nakupe opreme, oblačil ali obutve za pohodništvo ter gorska kolesa popust po dogovoru za skupinske nakupe v vrednosti nad 2.000,00 €	20 % za opremo, oblačila ali obutev za pohodništvo ter gorska kolesa popust po dogovoru za skupinske nakupe v vrednosti nad 2.000,00 €	Popust velja za izdelke po rednih cenah. Popusti se ne seštevajo in ne veljajo za izdelke INTERSPORT priporočila.
Simpro, d. o. o.		25 % za enkratni nakup v vrednosti najmanj 1000 €	30 % za nakup prek PZS v tekočem letu	Blagovna znamka Jack Wolfskin (oblačila, obutev, oprema).
Singla.si	10 %		20 %	
Terra Šport	10 %		20 %	
KC Bauer, d. o. o.	popust za kolesa znamk KTM, Focus, Merida, Wheeler, Fuji, Authot, Kettler, Aurora, Cinzia, Haro in Jamis			

Geoset, d. o. o.	10 % popusta pri nakupu GPS Garmin, prodaja: poslovna cona A22, Šenčur in Založba PZS, Dvorakova 9, Ljubljana
ON line, d. o. o.	15 % popusta pri nakupu izdelkov znamke On-Line
Žolna šport	10 % popusta pri nakupu izdelkov znamke ŽOLNA ŠPORT
Thermana, d. d.	20 % popusta za bazen in savno
Terme Laško	10 % popusta za wellness storitve
Terme KRKA	Terme Dolenjske Toplice: 10 % na redne cene namestitvev in 15 % na redne cene wellness storitev Terme Šmarješke Toplice: 10 % na redne cene namestitvev in 15 % na redne cene wellness storitev Talaso Strunjan: 10 % na redne cene namestitvev in na redne cene wellness storitev Hoteli Otočec: 15 % na redne cene namestitvev Hotel Krna Novo mesto: 15 % na redne cene namestitvev
Zavarovalnica Generali	5 % popust na: - Avtomobilsko zavarovanje za osebna vozila za normalno uporabo in uporabo, za invalide (izključena je uporaba za taksi in rent a car, - Zavarovanje avtomobilske odgovornosti (AO), - Zavarovanje voznika motornega vozila zaradi telesnih poškodb (AO-plus), - Zavarovanje avtomobilskega kaska (polni in delni), - Zavarovalnih pogodb za PaketDom zavarovanja, - PaketDom nepremičnine, - PaketDom premičnine.
Zavarovalnica Wiener Städtische	10 % popusta na zavarovanje stanovanjskih hiš in etažne lastnine in stanovanjske opreme. 5 % popust na letno premijo za nezgodno zavarovanje (TOP 400).

POPUSTI VELJAJO V NASLEDNJIH PRODAJALNAH in sedežih partnerjev:

Alpina Žiri, www.alpina.si: popusti veljajo v vseh Alpininih prodajalnah po Sloveniji. V teh prodajalnah je predstavljena tudi celotna kolekcija pohodne obutve. Seznam vseh prodajaln: www.alpina.si/si/mreza/si/.

Annapurna Way, www.annapurna.si, Krakovski nasip 10, Ljubljana; trgovina Švarova ulica 14, Ljubljana.

Gornik, Mojca Mohorič, s. p., www.gornik.si, Gorenja vas - Reteče 36, Škofja Loka, 041 335 912.

Iglu Šport, d. o. o., www.iglusport.si: Ljubljana - Tržaška c. 88, Petkovškovo nabrežje 31, BTC/Šmartinska c. 152, hala 3/I; **Maribor** - Jadranska c. 27; **Celje** - Ul. Mesta Grewenbroich 9; **Kranj** - Ulica Mirka Vadnova 19; **Lesce** - Alpska c. 27; **Solkán** (Nova Gorica) - Trg Jožeta Srebničiča 4; **Tolmin** - Trg 1. maja 1; **Bovec** - Ledina 3; **Koper** - Ljubljanska cesta 3.

Promontana, d. o. o., Kranj, www.promontana.si: Ljubljana - Poljanski nasip 6; **Domžale** - Ljubljanska c. 81; **Kranj** - Koroška c. 5; **Bled** - Ljubljanska c. 1.

Prodajalne Tomas Šport 2, d. o. o., www.tomassport.si: Ljubljana- Mestni trg 18, Čopova ulica 14 in City park, Šmartinska 152; **Maribor** - Jurčičeva ulica 4 in Pobreška 18; **Celje** - Spar center, Mariborska c. 100; **Trbovlje** - Ul. 1. junija 1a; **Velenje** - Nakupovalni center Velenje, Kidričeva c. 2b; **Novo mesto** - Ljubljanska 22; **Murska Sobota** - Pleše 2; franšizne prodajalne Tomas Sport: **Ptuj** - Gavez Anton, s. p., Slovenski trg 1; **Slovenj Gradec** - Rojnik Drago, s. p., Glavni trg 33; **Kranj** - Optimist, d. o. o., Prešernova ul. 12; **Bled** - Optimist, d. o. o., Ljubljanska c. 4, **Ribnica** - Obrtna cona 29, **Sežana** - Stjenkova 1, Karsika center; **Postojna** - Tržaška 11;

Nova Gorica - Gradnikove brigade 7.

Univet, d. o. o., Ljubljana, www.univet.si: poslovalnica Pohodnik BTC, hala A, Šmartinska 152, Ljubljana.

Intersport, www.intersport.si: popusti veljajo v vseh trgovinah Intersporta v Sloveniji.

Simpro, d. o. o.: trženje blagovne znamke Jack Wolfskin (oblačila: pohodne hlače, jakne, perilo, kape; oprema: nahrbtniki, torbe, rokavice; obutev: alpinistični in trekking čevlji, obutev za prosti čas).

Singla.si, Spletna trgovina Matija Butina s.p. www.singla.si: Ulica Marije Mlinar 3, 1000 Ljubljana.

Terra Šport d.o.o., www.terrasport.si: Dunajska cesta 21, 1000 Ljubljana, Trgovski center City Maribor, Ulica Vita Kraigerja 5, 2000 Maribor

On-line, d. o. o., www.on-line.si:trgovina Brezovica 1, Žirovnica.

KC Bauer, d. o. o., www.centerbauer.com: Kolesarski center Bauer, d. o. o., Šmartinska cesta 152, 1000 Ljubljana.

Geoset, d. o. o., www.geoset.si: prodaja: poslovna cona A22, Šenčur in Založba PZS, Dvorakova 9, Ljubljana.

Thermana, d. d., Terme Laško, www.termana.si: Zdraviliška cesta 6, 3270 Laško.

Terme Krka, www.terme-krka.si.

Zavarovalnica Generali, www.generali.si: Kržičeva 3, 1000 Ljubljana. Popust na zavarovanja velja za sklenitev pogodbe preko mest zavarovalnice, ki ponujajo programsko opremo eZP za sklepanje zavarovalnih pogodb, razen pogodbenih partnerjev zavarovalnice, ki uporabljajo za sklepanje pogodb programsko opremo Form.NET. Natančen seznam je na spletni strani zavarovalnice.

Zavarovalnica Wiener Städtische, www.wienerstaedtische.si: Masarykova 14, 1000 Ljubljana.

Dodatne informacije o članarini so na voljo na spletni strani www.pzs.si pod rubriko Članstvo.

ZAVAROVANJE ČLANOV PZS

Člansko zavarovanje je sklenjeno pri zavarovalnici Wiener Städtische, podružnica v Ljubljani. Z njo je sklenjena pogodba za nezgodno zavarovanje članov, zavarovanje stroškov reševanja v tujini, zavarovanje za stroške vrnitve v domovino in zavarovanje zasebne odgovornosti članov PZS. V zavarovanje je vključeno tudi zavarovanje odgovornosti Planinske zveze Slovenije in strokovnih kadrov PZS.

Pridobili smo tudi ugodno ponudbo za zavarovanje odgovornosti društev in njihovih članov zaškodo, ki jo povzročijo pri izvajanju dejavnosti v okviru društva. Pogodbo bo vsako društvo sklenilo posamično. Podrobnejše informacije so dosegljive na spletni strani PZS.

VRSTE ČLANSTVA:

A+: član z največjim obsegom ugodnosti,

A: član z večjim obsegom ugodnosti,

B: polnoletna oseba, z osnovnim obsegom ugodnosti,

B1: oseba starejša od 65 let, z osnovnim obsegom ugodnosti,

S+Š: srednješolec ali oseba s statusom študenta, do vključno 26. leta starosti, z osnovnim obsegom ugodnosti,

P+O: predšolski ali osnovnošolski otrok, z osnovnim obsegom ugodnosti,

OPP: oseba s posebnimi potrebami (oseba, ki ji je delno ali v celoti odvzeta poslovna sposobnost), z omejenim obsegom ugodnosti;

Osnovno zavarovalno jamstvo velja za opravljanje spodaj naštetih planinskih dejavnosti:

- pohodništvo do 6.000 metrov nadmorske višine;
- trekking;
- gornišтво do 6.000 metrov nadmorske višine (vključuje lažje plezanje do IV. stopnje po težavnostni lestvici UIAA);
- alpinizem in športno plezanje (tudi ledno) do 5.000 metrov nadmorske višine v naravi ali na za to ustrezno urejenih plezališčih in umetnih stenah.

Zavarovalno jamstvo velja za tiste člane PZS, ki so včlanjeni v alpinistične odseke, alpinistične klube in alpinistične sekcije posamičnih planinskih društev, oziroma tiste člane, ki so v okviru teh odsekov, klubov in sekcij opravili najmanj izpit za alpinističnega pripravnika. Poleg tega zavarovalno jamstvo velja za alpinistične tečajnike posamičnih alpinističnih odsekov, klubov ali sekcij, če izvajajo dejavnost alpinizma v okviru organiziranega šolanja za pridobitev naziva alpinistični pripravnik, skladno s pravili stroke.

Zavarovalno jamstvo pri dejavnosti športnega plezanja velja za člane PZS, ki so opravili oz. opravljajo začetni tečaj športnega plezanja ter pri plezanju upoštevajo pravila varovanja, določena v okviru PZS.

Člani morajo pri opravljanju alpinistične dejavnosti in športnem plezanju upoštevati priporočila stroke, vremenske razmere in splošna opozorila.

Zavarovalno kritje ne velja za:

- alpinizem in športno plezanje brez dodatnega varovanja – solo plezanje (plezanje posameznika brez varovanja),
- urbano plezanje (po urbanih objektih, plezanje po drevesih),
- člane alpinističnih odprav, vendar se lahko ponudba za posamezno alpinistično odpravo pripravi naknadno.
- Alpinistična odprava je odprava enega ali več članov, organizirana v območju zunaj evropskih gorstev, katere namen je, da prepleza novo smer ali ponovi že preplezano smer v steni, ostenju oziroma opravi daljše grebensko prečenje.
- turno kolesarstvo: turno kolesarstvo je posebna zvrst gorskega kolesarstva, ki nima tekmovalnih ciljev in se izvaja v naravi. V turno kolesarstvo ne sodijo zvrsti gorskega kolesarjenja, kot so spust, downhill, freeride in druge adrenalinske dejavnosti s kolesi. Zavarovalno jamstvo velja tako za organizirane ture pod vodstvom vodnikov PZS kakor tudi za individualne ture članov, kadar se turno kolesarstvo izvaja skladno s priporočili PZS turnim kolesarjem. Zavarovalno kritje je izključeno, kjer je z oznakami ali drugo signalizacijo označeno, da se ne sme kolesariti. Ob nezgodi lahko zavarovalnica od PZS zahteva poročilo o nezgodi, iz katerega mora biti razvidno: kraj nezgode, na kateri poti/površini se je pripetila nezgoda, vzrok nezgode, ali je zavarovanec uporabljal zaščitno opremo, ali je zavarovanec izvajal turno kolesarstvo v skladu s priporočili PZS ter vsa druga dejstva, potrebna za ugotavljanje okoliščin nezgod. Obvezna je uporaba zaščitne opreme (čelada itd.).
- Izključena je obveznost zavarovalnice za nezgode, ki nastanejo zaradi udeležbe na tekmovanjih.
- turno smučanje v primeru, ko se turne smuči uporabljajo zgolj kot pripomoček za hojo oz. spust po snegu pri izvajanju planinske dejavnosti (pripomoček za doseganje cilja).

Izključena je obveznost zavarovalnice za nezgode, ki nastanejo pri tekmovalnem turnem smučanju;

- krpljanje, kadar so krpelje pripomoček za hojo po snegu pri izvajanju planinske dejavnosti;
- prostovoljno vodništvo;
- prireditve in akcije v organizaciji PZS ter planinskih društev.

Kritje obsega le čas izvajanja prireditve ali akcije.

Vse dejavnosti je treba izvajati razmeram in znanju udeležencev primerno. Upoštevati je treba tudi priporočila stroke, trenutne razmere in splošna opozorila.

Ob nezgodi lahko zavarovalnica od PZS zahteva poročilo o nezgodi, iz katerega mora biti razviden opis dogodka in vsi podatki, potrebni za ugotavljanje zavarovalnega jamstva. S strani organov PZS ima zavarovalnica pravico zahtevati tudi preostala dokazila, potrebna za ugotavljanje zavarovalnega jamstva.

Nezgodno zavarovanje članov

Zavarovalno kritje	Zavarovalne vsote (EUR)			
	Člani A+	Člani A	Člani B, B1, S in Š	Člani P in O
Nezgodna smrt (EUR)	25.000	15.000	5.500	5.500
Invalidnost (EUR)	75.000	50.000	8.500	8.500
Območje kritja	svet	svet	svet	svet

Stroški reševanja v gorah

Poleg stroškov reševanja, ki nastanejo zaradi nezgode ali življenjske nevarnosti zavarovanca, zavarovanje stroškov reševanja zajema tudi:

- stroške reševanja nepoškodovanega soplezalca v navezi s poškodovanim, če pride do nesreče na gorskem terenu, od koder nepoškodovani plezalec sam ne bi mogel varno nadaljevati poti;
- stroške reševanja v primeru poškodbe tehnične opreme, če ta ne omogoča varnega nadaljevanja ture ali alpinističnega vzpona.

Zavarovanje stroškov reševanja za člane A in A+ dodatno zajema tudi:

- stroške reševanja v primeru omaganja, izčrpanosti in siceršnje stiske na gori, ki bi lahko ogrozila življenje člana;
- stroške reševanja v primeru, ko se je član zaplezal ali izgubil in ne more varno nadaljevati ture.

Kritje je podano za stroške reševanja do nadmorske višine 6.000 metrov, pri alpinizmu in športnem plezanju pa do višine 5.000 metrov.

Kritje za vse kategorije zajema samo povrnitev stroškov reševanja. Kritje ne vključuje 24-urne asistencije pri reševanju. Prav tako zavarovalno jamstvo ne velja za alpinistične odprave, ki se lahko zavarujejo individualno.

Zavarovalno kritje	Zavarovalne vsote (EUR)			
	Člani A+	Člani A	Člani B, B1, S in Š	Člani P in O
Stroški reševanja	15.000	10.000	3.000	3.000
Območje kritja	Celi svet, razen Slovenija	Evropa in Turčija, razen Slovenija	Evropa in Turčija, razen Slovenija	Evropa in Turčija, razen Slovenija

Zavarovanje stroškov reševanja za člane A+ velja za ves svet. Člani A+ imajo s plačilom članarine avtomatsko tudi sklenjeno zavarovanje za stroške reševanja pri zavarovalnici Generali pod nekoliko izboljšanimi pogoji, kot so bili v preteklem zavarovalnem obdobju. Zavarovanje stroškov reševanja za člane A, B, B1, S+Š in P+O velja v tujih gorah Evrope in Turčije. Ne velja za domače gore (Slovenija), ker je pri nas reševanje brezplačno, razen v primerih hude malomarnosti, kar pa izključuje vsako zavarovanje.

Dodatno zavarovanje za stroške vrnitve za vse člane A in A+

Poleg stroškov reševanja v gorah se krijejo tudi stroški za vrnitev poškodovane osebe v domovino, vendar samo za člane A in A+.

Stroški vrnitve so stroški prevoza ponesrečenca, ki so pogojeni z nastankom nezgode, krite v nezgodnem zavarovanju članov. Prevoz mora priporočiti zdravnik, če se je zavarovanec ponesrečil zunaj svojega kraja bivanja (zunaj Slovenije) in ga je treba prepeljati s kraja nezgode oz. bolnišnice, kamor je bil pripeljan po nezgodi, do njegovega kraja bivanja oz. njegovemu kraju bivanja najbližje bolnišnice. Pri nezgodi s smrtnim primerom se povrnejo tudi stroški prevoza pokojnika do njegovega zadnjega kraja bivanja v Sloveniji.

Članstvo	Zavarovalna vsota (EUR)
A	1.000,00 (razen Slovenija)
A+	2.000,00 (razen Slovenija)

Zavarovanje zasebne odgovornosti članov

Zavarovalno kritje	Zavarovalne vsote (EUR)		
	Člani A+	Člani A	Člani P in O, B, B1, S in Š
Stroški reševanja	150.000	120.000	50.000
Območje kritja	svet	svet	Evropa in Turčija

Opombe

Za člane PZS, ki bodo poravnali članarino do 31. januarja naslednje leto, velja neprekinjeno zavarovalno jamstvo. Če člani poravnajo članarino po 1. februarju, začne zavarovanje teči ob polnoči naslednjega dne od dneva poravnane članarine.

Zavarovalno jamstvo za člane A in A+ je podano ob 00:00 naslednjega dne, ko je plačana članarina in ko je o plačilu članarine obveščena PZS (seznam članov je osnova za zavarovalno jamstvo).

Opozorilo: zavarovanje v okviru članstva PZS ne zajema stroškov bolnišničnega zdravljenja, zato se pred odhodom v tujino pozanimajte glede sistema kritja v državi kamor ste namenjeni. V državah članicah EU in EGP, Švici, Hrvaški, Makedoniji, Bosni in Hercegovini, Srbiji, Črni gori ter Avstraliji, lahko uveljavljate pravice iz obveznega zdravstvenega zavarovanja, v drugih državah lahko dobite stroške zdravljenja naknadno povrnjene pri Zavodu za zdravstveno varstvo Slovenije. Evropsko kartico zdravstvenega zavarovanja oz. s konvencijskim potrdilom naročite vsaj 4 dni pred odhodom.

Več o naročilu in pravicah v posamezni državi si lahko preberete na spletni strani ZZS. Glede na izbrano destinacijo in potrebe so na voljo tudi dodatna turistična komercialnega zavarovanja (Coris, Elvia, Tilia, Generali ...).

KRATKA NAVODILA ZAVAROVANECM GLEDE POSTOPKA UVELJAVLJANJA ZAVAROVANJA, KI IZHAJA IZ ČLANSTVA V PZS

PRIJAVA NEZGODE

Postopek prijave škodnega primera iz naslova nezgodnega zavarovanja.

V primeru nezgode:

- V primeru nezgode pokličite 112 in upoštevajte navodila operaterja in gorske reševalne službe.
- Poiščite zdravniško pomoč in se med zdravljenjem držite navodil zdravnika.
- Po končanem zdravljenju prijavite nezgodo prek spletnega obrazca na www.pzs.si ali z izpolnitvijo obrazca Prijava nezgode, ki ga dobite na spletni strani PZS, objavljen je tudi v Obvestilih PZS. Priložite kopije vse zdravniške dokumentacije o poteku in trajanju zdravljenja, skupaj z izvidi o morebitnih posledicah, ter podatke o predhodnih boleznih

ali drugih telesnih pomanjkljivosti.

- Obrazec se pošlje na PZS (po pošti ali e-pošti). PZS prijavo evidentira in posreduje v nadaljnji postopek.
- Če se uveljavlja tudi zavarovanje za stroške reševanja v tujih gorah, je treba ob prijavi predložiti tudi potrdilo o plačilu stroškov reševanja.

V primeru smrti:

- Upravičenec izpolni obrazec *Prijava smrti*, ki je prav tako na voljo na spletni strani PZS in objavljen v *Obvestilih PZS*; prijavi priložite tudi zahtevano dokumentacijo in jo pošljite na PZS (po pošti ali e-pošti).

UVELJAVLJANJE STROŠKOV REŠEVANJA V TUJIH GORAH

Postopek prijave škodnega primera iz naslova zavarovanja za reševanje v gorah.

- Če je potrebno reševanje v tujih gorah, mora zavarovanec poravnati račun za reševanje. Znesek bo v primeru potrjenega zavarovalnega jamstva naknadno povrnila zavarovalnica.
- Zavarovanje uveljavljate s spletnim obrazcem na www.pzs.si ali obrazcem *Prijava nezgode*, ki ga dobite na spletni strani PZS, objavljen je tudi v *Obvestilih PZS* in ga posredujete na naslov PZS. Priložite kopijo računa za stroške reševanja in potrdilo o plačilu.

PRIJAVA ŠKODNEGA PRIMERA IZ ODGOVORNOSTI

Postopek prijave škodnega primera iz naslova zavarovanja odškodninske odgovornosti.

- Če je zavarovanec v okviru dejavnosti povzročil škodo tretji osebi, izpolni obrazec *Prijava škodnega primera zavarovanca odgovornosti*.
- Oškodovanec, ki mu je bila povzročena škoda s strani zavarovanca, izpolni obrazec *Odškodninski zahtevek*.
- Na voljo je spletni obrazec ali obrazec, ki ga dobite na spletni strani PZS, objavljen je tudi v *Obvestilih PZS* in ga pošljete na naslov PZS.

OPOZORILO:

Upravičence do odškodnine, preostale člane PZS, društva in klube opozarjamo, naj glede prijave škodnih primerov najprej kontaktirajo PZS ali GrECo JLT, d. o. o., in ne neposredno zavarovalnice.

Vse dodatne informacije dobite:

- PZS: Mija Damjan - Stegu, vodja pisarne PZS, 01/ 43 45 680, info@pzs.si, naslov: Planinska zveza Slovenije, Dvorakova 9, p. p. 214, 1001 Ljubljana, spletni obrazci: www.pzs.si, pod rubriko »Članstvo«;
- zavarovalni posrednik GrECo JLT, d. o. o.: Tine Breznik, 01/ 300 61 56, t.breznik@si.greco.eu.

PODPORNIKI PD ŠOŠTANJ

Planinsko društvo Šoštanj se zahvaljuje vsem, ki ste v preteklem letu svoj del dohodnine namenili delovanju društva.

Vsi, ki bi nam morda še želeli nameniti svoj del dohodnine, najdete obrazec na spletni strani PD Šoštanj (www.pd-sostanj.si) ali pa ga pridobite pri članih upravnega odbora PD Šoštanj.

PD Šoštanj se zahvaljuje Anici in Vladotu Štropnik za peko kruha in les, ki ga prispevata za obnovo planinskih poti.





www.pzs.si

DROBEN PRISPEVEK, MARKANTEN VTIS

Pošljite SMS na 1919
s ključno besedo POT

In prispevajte 1€
za obnovo poti.

Kaj lahko postoriš v 1 dnevu?
Se povzpeš na vrh.
Odkriješ novo smer.
Obnoviš staro prijateljstvo.
Zaželiš srečno pot.

**Pošljite SMS s ključno besedo »POT«
na 1919 in prispevajte 1€ za obnovo planinskih poti.**

PLANINSKA ZVEZA SLOVENIJE skupaj z 276 društvi skrbi, da lahko vsako leto okoli 1,4 milijona obiskovalcev slovenskih gora na 9 TISOČ KILOMETRIH MARKIRANIH PLANINSKIH POTI nemoteno uživa naravne lepote in gorski mir ter se z razglednih vrhov vrača z novimi močmi in vtisi.

V letu 2012 bomo z vašo pomočjo obnovili planinske poti s Kredarice na Triglav, s Šije na Vogel, s Kokrškega sedla na Kalški greben, Hanzovo pot na Prisojnik ter druge razgledne poti in vsem planincem omogočili nešteto vrhunskih vtisov.



**PLANINSKA
ZVEZA
SLOVENIJE**
ALPINE
ASSOCIATION
OF SLOVENIA

* SMS donacija lahko prispeva za uporabo storitev Mobilni, SI, mobil in, Tisemobil, pri čemer se telekomunikacijska podjetja odločujejo, kaj vseem pridobijo iz navedene donatorskih SMS sporočil. Pogoj in navodila za sodelovanje pri storitvi SMS donacija so objavljeni na spletni strani www.pzs.si.

POŠLJITE SMS NA 1919 S KLJUČNO BESEDO »POT« IN Z VAŠIM DROBNIM PRISPEVKOM SOUSTVARJAJTE MARKANTNE VTISE!



PLANINSKO DRUŠTVO ŠOŠTANJ
organizira

TABOR ZA ODRASLE PLANINCE

ITALIJA 2013

**NAJVIŠJI VRH APENINOV,
SORENTSKI POLOTOK IN
OTOK CAPRI**

27.08.2013 – 1.09.2013 – 6 dni



Informacije in prijave:

- Primož Grudnik 031 583 273
- Vlado Stropnik 031 392 146
- Jani Gorjanc 041 592 134
- Jure Drev 041 776 269

Več o samem programu tabora, si lahko preberete na spletni strani Planinskega društva Šoštanj: www.pd-sostanj.si

Lep planinski pozdrav!