



# Planinski popotnik



Prosinec 2021

*Iz Jerebice*

številka 29, letnik XXVI

*Foto: Primož Grudnik*



## KAZALO

Vse je za nekaj dobro	3
Planinsko društvo Šoštanj v številkah	4
Planinski krožek na OŠ KDK Šoštanj v letu 2020	6
KPOT 2020: Ekipa PD Šoštanj si je s 3. mestom v D kategoriji prislužila nastop v Črni Gori	8
29 dni na slovenski Planinski poti	9
Poročilo markacijskega odseka	12
Poročilo vodniškega odseka	14
Poročilo sekcije Gaberke	14
Poročilo turno-kolesarskega odseka	15
Opisi turno-kolesarskih izletov v letu 2021	16
Izleti turno-kolesarskega odseka v letu 2020	19
Poročilo sekcije Zlatorog	21
Nagradna igra za člane PD Šoštanj	25
Tolminski Kuk	26
Plan aktivnosti 2021	28
Planinski tabor za odrasle Juliana 2020	30
Nova planinska karta Smrekovec, Raduha, Olševa, Peca in Uršlja gora	33
V objemu Viševe skupine, po poteh zgodovine – »Sentiero del Centenario« ali »Pot Stoletnice« (Italija)	34
Z »možem« čez Može na Palec	37
Planinski koledar	39
Opis izletov 2021	41
Namenitev dela dohodnine za PD Šoštanj	46
Članarina v letu 2021	47
Srečanje markacistov SMDO v Šoštanju	48
Kako smo preživeli »drugačno« planinsko leto	49
PD Šoštanj v sliki 2020	52
Vabilo na volilni občni zbor 2021	55

## VSE JE ZA NEKAJ DOBRO

Močno sem se trudil, da v letošnjem uvodu ne bi omenil besede Covid 19, ampak očitno se temu ne morem izogniti. Mislim, da med nami skoraj ni posameznika, ki ne bi trdil, da je za nami zelo čudno leto.

Po mnenju večine predvsem v negativnem smislu. Marsikdo, vključno z mano, je že skrajno naveličan bombardiranja novic o virusu, ki je močno zaznamoval naše življenje, vendar nam ne preostane drugega, kot da ga sprejmemo in se nanj čimprej privadimo (beri upoštevamo potrebne zaščitne ukrepe). Negativne posledice je čutiti na vsakem koraku, predvsem na področju industrije in gospodarstva. Tako kot vse krize v preteklosti bo tudi ta enkrat minila, ne preostane nam drugega, kot da se navdamo z optimizmom ter upamo, da se to zgodi čimprej. Če pogledamo s pozitivne strani, je kar nekaj stvari, ki jih velja izpostaviti. Ta kriza je vsaj za nekaj časa razbremenila negativen vpliv na našo naravo, ki nastaja zaradi vsakdanjega prekomernega prometa, tako na cesti kot v zraku. Z uvedbo omejitev med občinami nas je vlada prisilila, da v bližini svojega doma najdemo koticke za sprehod in rekreacijo. Marsikdo, vključno z mano, je odkril kup novih



poti za hojo in vožnjo s kolesom ter tako dodatno spoznal svoje domače okolje, ki ga velikokrat ne cenimo dovolj. V dani situaciji smo tudi prisiljeni naše aktivnosti bolj planirati, še posebej obisk trgovin, ki jih ni potrebno obiskovati vsak dan. In še bi lahko našteval. Moram pa priznati, da me pri vseh omejitvah najbolj boli to, da ne morem obiskati visokogorja, še posebno zdaj v zimskem času. Verjamem, da je vse za nekaj dobro. V letošnjem programu je kar nekaj aktivnosti, ki

so nam zaradi Covida lani odpadle. Trenutno situacija še vedno ni dobra, a vseeno ostajam optimist, da bo kmalu čas, ko bo virus le še preteklost. Ostanite zdravi in predvsem skupaj z vsemi potrebnimi naporji poskrbimo, da v uvodniku naslednjega Planinskega popotnika ne bo spet potrebno omenjati besede Covid.

**Jure Grudnik**  
Predsednik Planinskega društva Šoštanj

**PLANINSKI POPOTNIK** je interni časopis Planinskega društva Šoštanj. Izhaja enkrat letno, je brezplačen, prejemajo pa ga člani PD Šoštanj. | **Uredniki:** Andreja ŠTUMBERGER, Jure GRUDNIK, Primož GRUDNIK | **Fotografije so prispevali:** avtorji posameznih prispevkov ter drugi člani društva | **Lektoriranje:** Jožica ANDREJC | **Oblikovanje, prelom, tisk:** MEDIA CENTER GROUP d.o.o., Število izvodov: 350 ISSN: 1581 - 5714 | Številka 29; Letnik 26; 1. februar 2021 | Izdajatelj: Planinsko društvo Šoštanj, Koroška cesta 13, 3325 Šoštanj. Za Planinsko društvo Šoštanj: Jure Grudnik, predsednik.

Članki v Planinskem popotniku niso honorirani. Vse napake so namenjene pozornim bralcem. Planinski popotnik spada med proizvode turistične propagande in informativne publikacije.



# PLANINSKO DRUŠTVO ŠOŠTANJ V ŠTEVILKAH

SPLOŠNO	Naziv oz. opis	2017	2018	2019	2020	Indeks 20/19
	Člani društva	309	317	362	<b>328</b>	90,6
	A člani	12	11	15	<b>15</b>	100,0
	B člani (odrasli)	208	233	262	<b>254</b>	96,9
	S+Š člani (srednješolci in študentje)	24	23	30	<b>24</b>	80,0
	P+O člani (predšolski in osnovnošolski otroci)	65	50	55	<b>35</b>	63,6
	Število unikatnih obiskovalcev spletne strani PD Šoštanj	12776	10633	13432	<b>33906</b>	252,4
	Skupaj všečkov Facebook strani PD Šoštanj	689	781	939	<b>1044</b>	111,2
	Izdana društvena glasila Planinski popotnik	0	2	1	<b>1</b>	100,0
	Tiskanih izvodov Planinskega popotnika	0	120	300	<b>350</b>	116,7
Kulturni dogodki (planinski večeri)	3	4	5	<b>2</b>	40,0	
Člani, ki prostovoljno sodelujejo pri izvajanju društvenih aktivnosti	60	62	65	<b>67</b>	103,1	

MLADI IN DRUŽINE	Naziv oz. opis	2017	2018	2019	2020	Indeks 20/19
	Število vseh izletov planinskih skupin	10	12	12	<b>5</b>	41,7
	Planinska orientacijska tekmovanja	4	3	3	<b>1</b>	33,3
	Tabor mladih planincev	1	1	1	<b>0</b>	0,0
	Udeležencev tabora mladih planincev iz PD Šoštanj	10	8	13	<b>0</b>	0,0
	Družinski planinski tabor	1	1	1	<b>1</b>	100,0
	Udeležencev družinskega planinskega tabora	40	40	38	<b>36</b>	94,7
	Družinskih planinskih izletov (sekcija Zlatorog)	12	10	7	<b>11</b>	157,1

VODNIŠTVO IN IZLETNIŠTVO	Naziv oz. opis	2017	2018	2019	2020	Indeks 20/19
	Vseh prostovoljnih vodnikov PZS	22	24	25	<b>25</b>	100,0
	Registriranih prostovoljnih vodnikov PZS	18	17	18	<b>18</b>	100,0
	Enodnevni izleti, pohodi in ture	23	19	18	<b>7</b>	38,9
	Dvodnevni izleti, pohodi in ture	2	2	4	<b>0</b>	0,0
	Tabori odraslih planincev	1	1	1	<b>1</b>	100,0
	Udeležencev tabora odraslih planincev	27	39	45	<b>29</b>	64,4
	Planinske aktivnosti v tujini	3	3	3	<b>2</b>	66,7
	Tradicionalni in množični pohodi	5	7	7	<b>5</b>	71,4
	Turno-kolesarski izleti	0	0	2	<b>2</b>	100,0
	Število vodniških aktivnosti	26	26	26	<b>15</b>	57,7
	Število udeležencev na vodniških aktivnostih	635	571	621	<b>275</b>	44,3
Izleti sekcije Gaberke	5	5	4	<b>2</b>	50,0	

PLANINSKE POTEI	Naziv oz. opis	2017	2018	2019	2020	Indeks 20/19
	Udeleženci na aktivnostih markacijskega odseka	13	16	16	<b>21</b>	131,3
	Registrirani markacisti	9	12	13	<b>10</b>	76,9
	Dolžina planinskih poti v skrbništvu društva (v km)	86,159	86,159	86,159	<b>86</b>	100,0
	Število odsekov planinskih poti	59	59	59	<b>59</b>	100,0
	Število planinskih poti društva	11	11	11	<b>11</b>	100,0
	Obhodnice v skrbništvu društva	2	2	2	<b>2</b>	100,0
	Smerne table na planinskih poteh PD Šoštanj	138	138	154	<b>156</b>	101,3
Akcije markacistov	11	15	21	<b>19</b>	90,5	

ORGANIZIRANOST	Naziv oz. opis	2017	2018	2019	2020	Indeks 20/19
	Člani upravnega odbora	13	14	14	<b>14</b>	100,0
	Seje upravnega odbora	4	4	4	<b>4</b>	100,0
	Seje predsedstva	3	2	0	<b>0</b>	/
	Število odsekov društva	4	3	5	<b>5</b>	100,0
	Število sekcij društva	2	2	2	<b>2</b>	100,0
	Število planinskih skupin društva (vrtec in OŠ)	3	3	3	<b>3</b>	100,0

FINANCE	Naziv oz. opis	2017	2018	2019	2020	Indeks 20/19
	Prispevek PZS za vzdrževanje planinskih poti PD Šoštanj (v €)	190,18	197,53	292,75	<b>209,2</b>	71,5
	Prispevek PD Šoštanj za vzdrževanje lastnih planinskih poti (v €)	115,25	232,43	295,13	<b>1338,2</b>	453,4
	Sredstva občine Šoštanj za izvajanje programov s področja športa (v €)	1.601,85	1.762,31	3.045,00	<b>3252,1</b>	106,8
	Sredstva občine Šoštanj za izvajanje programov s področja turizma (v €)	1.192,00	1.887,00	2.637,00	<b>2291,0</b>	86,9
	Sredstva iz naslova 0,5% dohodnine (v €)	243,52	157,79	290,79	<b>179,4</b>	61,7

 **PODPORNIK PD ŠOŠTANJ**

**KRAJEVNA SKUPNOST ŠOŠTANJ**  
Trg svobode 12 (občinska stavba)  
www.ks-sostanj.si

**URADNE URE: SREDA OD 15H do 16H**

KRAJEVNA SKUPNOST ŠOŠTANJ TELEFON: 03 897-2770  
TRG SVOBODE 5 INTERNET: WWW.KS-SOSTANJ.SI  
3325 ŠOŠTANJ EMAIL: INFO@KS-SOSTANJ.SI

**Cvetličarna Nahtigal,  
Marjeta Nahtigal  
Obšteter s.p.**  
Trg bratov  
Mravljakov 1,  
3325 Šoštanj  
Telefon:  
**(03) 588 29 28**

**NOVO V PONUDBI**  
**HIŠA DARIL**



# PLANINSKI KROŽEK NA OŠ KDK ŠOŠTANJ V LETU 2020

Leto 2020 je tudi za mlade planince malo drugačno kot pretekla leta. V mesecu oktobru smo ujeli še zadnji topel dan za čudovit vzpon na Boč. Ker pa je bil to tudi edini pohod, sva se mentorici odločili, da bi tokrat več o svojih vtisih in doživetjih na pohodih povedali mladi planinci. Z veseljem ugotavljava, da učenci zelo uživajo na planinskih pohodih, in se že zelo veseliva, da bomo vse napisano na planinskih pohodih zopet skupaj doživeli.

Planinski krožek zelo rad obiskujem. Všeč mi je, da smo veliko v naravi in da osvajamo nove vrhove naših hribov. Kar mi je pa še posebej všeč, je to, da se med pohodi družimo s prijatelji in se ob tem zelo zabavamo. **(Žiga Krk)**

Rada obiskujem planinski krožek, ker je fajn. **(Urška Treven)**

Planinski krožek mi je všeč. Pot na Boč je bila naporna, ampak zelo lepa. Najbolj mi je bilo všeč, ko smo šli na stolp, saj je bil zelo lep razgled. Na izletu smo se zelo zabavali. Komaj čakam, da se kmalu spet odpravimo na pohod. **(Anže Grgić Vrabič)**

Na planinski krožek hodim že od vrtca, pa tudi z mojim starejšim bratom sem šel na veliko pohodov. Včasih je zelo naporno, a ko pridem na vrh, se počutim super. Moj najljubši del pohoda pa je malica, in to tisti slastni sendvič iz nahrbtnika. Se že veselim naslednjega izleta. **(Metod Apatič)**

Planinski krožek obiskujem že od 4. leta - čas vrtca. Zmeraj uživam, ko sem v planinah. Narava je tako lepa, še posebno višje v planinah. Vse skupaj pa mi



Pohod na Boč (foto: Jožica Dobnik)

je še bolj všeč, če to lahko delim s prijatelji in z družino. Fajn je. **(Žan Luck Oblak)**

Planinski krožek je super! Še preden smo šli na Boč, me je skrbelo, kako bo, saj še nisem vedela, kdo vse bo zraven. Ko sem videla, da je na planinskem krožku več moji prijatelj in tudi sorodnikov, sem si lahko mislila samo še to: DANES BO SUPER! Še posebej me je pa presenetilo to, da je bil naš vodič Filip Vrabič (moj stric). Na izletu mi je bil najbolj všeč razgled s stolpa. Tako lep je bil! Res je bilo super! Že komaj čakam na naslednji izlet! **(Eva Požgane)**

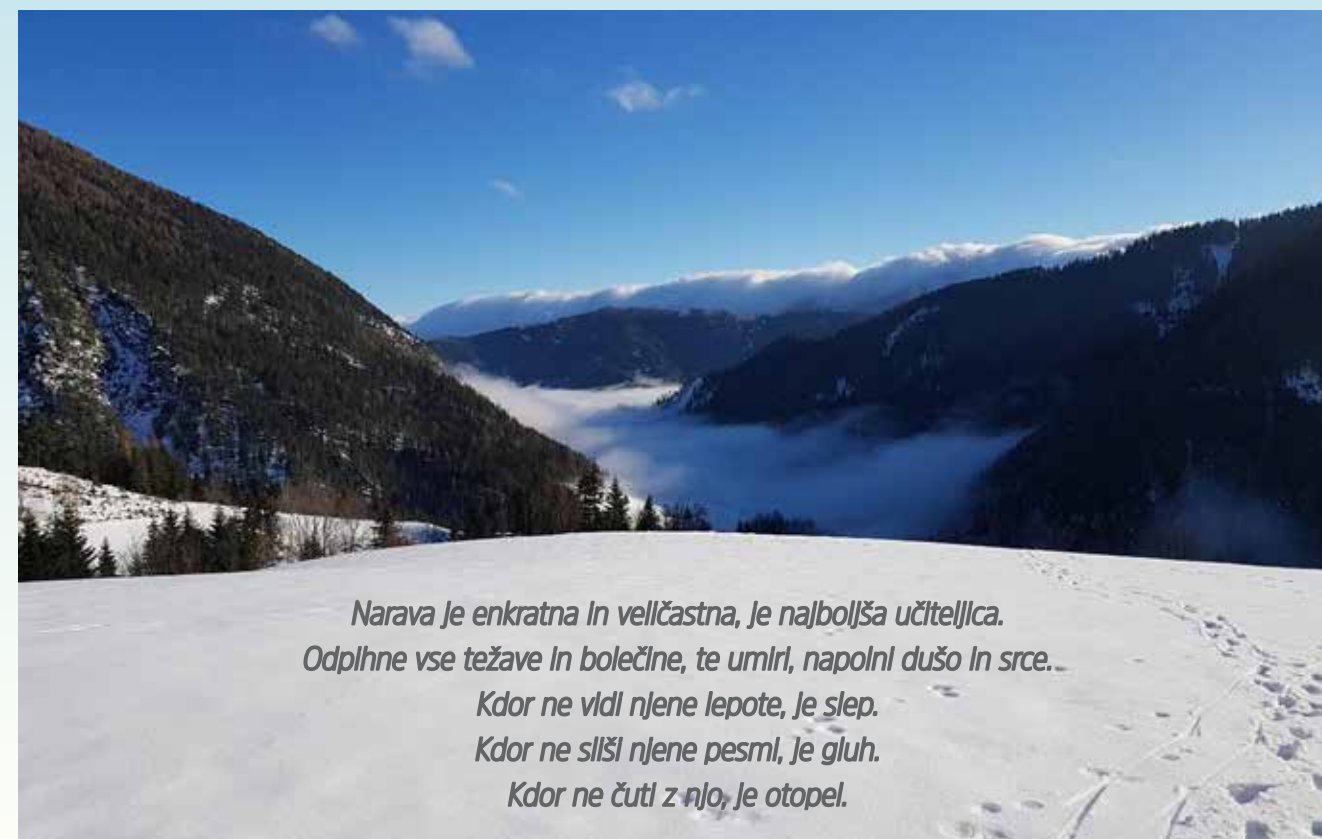
Na planinski krožek zelo rad hodim, ker se družim s prijatelji. Komaj čakam, da se spet vidimo in da gremo spet kam hodit. **(Johan Ročnik)**

Rad hodim na planinski krožek že od vrtca, ker rad spoznavam nove poti in se družim s prijatelji.

Komaj čakam na naslednji pohod v hribe. **(Bor Veternik)**

Na planinskem krožku zelo uživam. Pot na Boč je bila kratka zaradi mojih prijateljev. Najbolj mi je bilo všeč, ko smo prišli na vrh stolpa. Komaj čakam na naslednji izlet, da se spet zabavam s prijatelji. **(Rene Pačnik)**

Vedno, ko gremo s planinci na kakšen pohod, se imam super, saj sem v družbi svojih prijateljev. Skupaj na avtobusu pojemo, jemo sladkarije, si povemo kakšno šalo, na koči pa si včasih izmenjamo tudi kaj denarja za kakšno pico ali pa pijačo ... Skupaj z Renejem, Brinom, Maiem in Manco 100-odstotno uživamo v družbi mlajših in naših mentorici. Ko pa imamo kakšne orientacije, se skupaj podamo na iskanje KT-jev. Tudi takrat se zelo zabavam. Tudi če ne zmagamo, smo vseeno zadovoljni in veseli, saj smo se zelo zabavali. Upam, da bo tale korona čimprej



*Narava je enkratna in veličastna, je najboljša učiteljica.  
Odpilne vse težave in bolečine, te umiri, napolni dušo in srce...  
Kdor ne vidi njene lepote, je slep.  
Kdor ne sliši njene pesmi, je gluhi.  
Kdor ne čuti z njo, je otopel.*

Topla (foto Jožica Dobnik)

minila, da se bomo lahko s prijatelji spet podali na nove vrhove. **(Zala Golavšek)**

Planinski krožek obiskujem zaradi zabave. Na vsaki dejavnosti se imamo super, ko pojemo, si delimo sladkarije in seveda je prisotnega ogromno smeha. Na vsakem pohodu se kaj novega naučimo, spoznavamo nove gore, rastline ... Nepozabne so pa seveda tudi druge dejavnosti na planinskem krožku, kot so tekmovanja v orientaciji in Mladina in gore, tudi tam je veliko smeha, spoznavamo

pa tudi učence iz drugih šol. Rada pa se tudi udeležim taborov, ki pa so res nepozabni. Tam so najboljši animatorji, vodniki in poznam že kar nekaj prijateljev od drugod po Sloveniji. Upam, da se bomo kmalu spet videli in osvojili še kakšne vrhove. **(Manca Jevšnik)**

Že od vrtca rada hodim na planinski krožek. Tam se vedno zabavamo in smejimo. Pohod na Boč je bil v tem šolskem letu prvi. Na pohodu smo se imeli zelo lepo, še posebej razgled je v hribih vedno zelo lep. **(Katja Bernjak)**

Planinski krožek rada obiskujem, ker je zabavno. In ker spoznavamo nove vrhove. **(Larisa Fajdiga)**

**Jožica Dobnik in Mateja Drev Sem**  
Mentorici na OŠ KDK Šoštanj



Občina Šoštanj

Podpornik PD Šoštanj



## KPOT 2020: EKIPA PD ŠOŠTANJ SI JE S 3. MESTOM V D KATEGORIJI PRISLUŽILA NASTOP V ČRNI GORI

Četudi je lani vrhunec planinske orientacijske sezone odpadel, je Mladinska komisija pod okriljem Planinske zveze Slovenije organizirala manjše enodnevno planinsko orientacijsko tekmovanje na Medvedjem Brdu. Pomerilo se je 27 ekip iz vse Slovenije. Kar v treh kategorijah (B, C, D) so zmagali tekmovalci iz Planinskega društva Poljčane in v kategoriji E člani Planinskega društva Polzela. Najboljše ekipe so se uvrstile na balkansko prvenstvo, ki bo jeseni v Črni gori.

Na območju Medvedjega Brda, v Idrijsko-Cerkljanskem hribovju, je v soboto, 20. junija, potekala enodnevna orientacija. Zaradi epidemije koronavirusa je letos vrhunec planinske orientacijske sezone odpadel, prav tako zaključek SPOT-a (Slovensko planinsko orientacijsko tekmovanje). Ko so se razmere v Sloveniji dovolj umirile, se je zelo na hitro organizirala majhna skupina navdušencev iz Mladinske komisije PZS, ki ni želela, da bi bila letošnja sezona planinske orientacije povsem izgubljena. Odločili so se, da konec junija organizirajo manjše enodnevno planinsko orientacijsko tekmovanje na Medvedjem Brdu, kjer so se najboljše ekipe lahko uvrstile na balkansko prvenstvo in nagradni tabor. Tekmovanje so poimenovali KPOT 2020 – kvalifikacijsko POT. »To seveda ne bo pravi SPOT in tudi zmagovalci ne bodo poimenovani državni prvaki. Bo pa vseeno prijetna priložnost, da se ponovno srečamo in uživamo v iskanju prizem,« so zapisali v povabilu na srečanje.

Tudi letos je moral biti zmagovalec najboljši v poznavanju teoretičnega in praktičnega dela. Na treh »živih« točkah so se tekmovalci pomerili v poznavanju vozlov, prve pomoči in gorskih jezer oziroma voda. Bile so tudi tri »polžive« točke, kjer ni bilo človeka, temveč so bile zgolj na



loge za reševanje. Tam so morali tekmovalci izmeriti azimut, določiti višinsko razliko in odgovoriti na zvito vprašanje. Poudarek je bil na orientacijskem in splošnem planinskem znanju, saj so bile proge precej tehnično zahtevne, prav tako so bili testi in vrisovanja nekoliko težji kot običajno.

Ekipo PD Šoštanj D so sestavljali **Bojan Rotovnik, Janez Kugonič, Jan Ostervuh ter Jure Grudnik.**

**Rezultati tekmovanja KPOT:**  
**Kategorija B:** PD Poljčane, OŠ Pe-

trovče, OŠ Petrovče  
**Kategorija C:** PD Poljčane, PD Polzela, PD Borovnica  
**Kategorija D:** PD Poljčane, PD Slivnica pri Celju, PD Šoštanj  
**Kategorija E:** PD Polzela, Poljčane, PD Zabukovica

**Jure Grudnik**

## 29 DNI NA SLOVENSKI PLANINSKI POTI

Nenavadni meseci so v preteklem letu ponudili raziskovalne domačih krajev in naše dežele. Načrtovanje potovanj čez meja je bilo nesigurno in kar malo v zraku. Skupaj s prijateljicami smo sklenile, da je morda tokrat pravi čas za podvig, ter da poskusimo v enem kosu prehoditi slovensko planinsko pot. Tedni od našega pogovora so minevali in vse bolj se je bližal september, ko smo določile čas odhoda. V resnici nisem bila sigurna ali res gremo, kdaj gremo, kako si načrtovati pot ... vse je bilo nekoliko v zraku. Prisotnih je bilo nekaj pomislekov, a zavedala sem se da jih z dnem, ko bom šla, ne sme biti. Verjeti moram v pot, vase in v to da je vsak dan svoj dosežek. Zadnji teden je bila prava akcija, planiranje poti, pakiranje, zadnji nakupi.

29. avgusta v zgodnjih urah je bil naš dan D. Vožnja do Maribora, kjer smo v Spodnjih Radvanjah v zeleno knjižico odtisnile prvi žig. Spočite noge, veselje in nasmeh na obrazu nas je pognal v hrib in čez Pohorje. V dveh dneh smo doživele tople sončne žarke meglice in dežne kaplje, ki so pohorske gozdove naredili še bolj pravljicne. Prvi dnevi so bili nekoliko težki, predvsem za glavo, saj se je bilo potrebno navaditi na težo nahrbtnika in na vsakodnevno hojo. A je bilo predvsem zaradi družbe in besed, ki smo jih delile druga z drugo,



*Kriski podi*

lažje. Domači so nas ves čas poti spremljali in podpirali, hkrati pa so skrbeli za menjavo opreme, hrano in vse ostale nujnosti. Domači hribi, kot smo jih poimenovali, so bili hitro mimo. Bližale smo se skali in Kamniško Savinjskim Alpam, kjer je sledila prva menjava obutve, oblačil, opreme in hrane. V gorah nikoli ne veš kaj te preseneti, zato smo bile enotnega mnenja, da v primeru dežja dnevno načrtovano pot skrajšamo in v takšnem primeru po skali ne hodimo oziroma hodimo krajši čas, saj to zahteva več pozornosti ter previdnosti. Tako se nam je predvidena pot sproti tudi spreminjala. Prilagajale smo jo vreden in našim sposobnostim. Na

Okrešlju je ena od ekipe sklenila, da je bolečina v kolenu prevelika in sestopila. To je bil trenutek, ki je od preostalih dveh, zahteval premislek. V trenutku ni bilo jasno ali nadaljevati ali sestopiti z njo. Vsaka je imela v glavi drugačen scenarij, kaj je sprejemljivo, kaj moralno, porajala so se številna vprašanja. Sama je želela, da nadaljujeva in izkoristiva prihajajoče sončne dni v gorah. Med seboj se nisva dobro poznali, a sva kljub temu sklenili, da nadaljujeva in s tem premagava prepreko vsaka pri sebi. Še isti večer sva klepetali dolgo v noč in druga drugi ustvarili zaupanje. Besed za klepet ni zmanjkalo, veliko sva si imeli za povedati. Pogovor je tekkel o vsemogočem in iz dneva v dan sva druga o drugi vedeli več. Zahtevnejši vzponi so od naju zahtevali zbranost, takrat je bilo besed iz najinih ust nekoliko manj, a sva jih tekom dneva nadoknadili. Zgodnje ure, hoja, teža nahrbtnika in vse ostalo je postala rutina. Zato sva tudi pot prilagajali in kakšen dan prehodili več od prvotnega plana. Na Grintovec sva se tako odpravili v zgodnjih jutranjih urah in na vrhu na obrazu začutili prve jutranje sončne žarke, ki so naju tisti dan ponesli še daleč. Sledil je vzpon na Jezersko kočno, spust na Jezersko in vse do doma na Kališču.



*Grintavec*



Vrhovi so bili eden za drugim za nama in zaupanje vase ter v sopotnico je raslo, postajali sva pravi pohodniški tim.

Slovensko planinsko pot poleg markacije označuje enica - tudi naju sta usmerjali in spremljali na poti. V prvih dneh je bilo ob pogledu nanju zaznati gromozansko navdušenje, kasneje pa sta postali zvesti spremljevalki in po pravici sva ju včasih spregledali ali pa ju sploh nisva opazili. Nekajkrat se je na celotni poti pripetilo, da sva hodili in hodili, prišli pa drugam, kot bi morali. A sami sva vedno znova ponavljali, da se nikoli nisva zares izgubili, le zašli sva iz idealne poti, ki je od naju zahtevala nekaj več energije.

V Karavanški masiv sva vstopili v dežju, okoli naju so poplesavale meglice, ki so nama ponudile svojevrsten pogled. Na vrhu Stola sva bili za nekaj minut deležni magičnega pogleda, saj je iz goste megle kukal le Triglav in najvišji vrhovi v Julijcih, ki so naju vabili medse. Dan za tem sva že zakorakali proti Staničevi koči in Triglavu. Obetali so se nama čudoviti dnevi v visokogorju. Najin pogledov pa niso privabljali le okoliški vrhovi, ampak tudi čudovita narava, ki naju je obdajala. On poti sva srečevali številne cvetlice, ki so nama barvale pot ter živali, pri katerih sva ob pogledu nanje pogosto kar obstali. Vsak dan sva srečali in opazili kaj novega, česar poprej še nisva videli. Sledil je del poti, ki se mi je precej vtisnil v spomin in ima pri meni posebno mesto - pot na Razor in Prisojnik. V jutranjih urah sva se podali na Razor, nato pa klasično pot transverzale zapustili in se podali skozi zadnje Prisojniško okno na Prisojnik. Pri oknu sem le strmelela in opazovala, kako mogočna je lahko narava in kako majhen je pri vsem tem človek. Naslednji dan je sledil je vzpon na Jalovec ter spust v Trento, kjer se je pridružila prijateljica Katarina, ki je prinesla obilo sveže, sončne, pozitivne energije, ki nas je ponesla do zadnjega dvatisočaka - Krna. V družbi sončnih žarkov, ki so pokukali

skozi oblake in ovac smo pot nadaljevale po muljaterah vse do bohinjskih gora. Slikovit greben, ki je čudovit v pomladnih mesecih, nam je tokrat ponudil slikovito vreme-

sko pustolovščino, vse od vetra, megle, rahlega dežja in mraza do toplega sonca. V Petrovem Brdu je sledila zadnja menjava oblačil, obutve in opreme in stik z doma-



Jalovec



Kriški podi



Kamniško sedlo



Kriški podi



Krn

čimi. Vsako snidenje z njimi je bilo posebno, saj so nama vlili novo energijo, moč in naju bodrili za vsak naslednji korak, za kar sem jim še danes hvaležna.

Počasi sva se ozirali nazaj, pogled je vabil na vrhove v Julijcih, Karavankah, v daljavi sva videli Kamniško Savinjske alpe, nekje za njimi pa sva si lahko predstavljali

Pohorje. Tudi pogled naprej naju je pritegnil, a sva vedeli, da naju čaka še kar nekaj kilometrov pod nogami, pa tudi slabša vremenska napoved. Tretji del poti je pustil rahlo grenak priokus. Večino časa sva bili obdani z meglo in oblečeni v pelerino ter poslušali dežne kapljice, kako padajo po nama. Vsak dan za dnem sva upali na boljšo

napoved, saj mokra oblačila ter čevlji, ki se do naslednjega dne niso posušili, niso bili mikavni. Energija je drastično upadla, v tistih trenutkih sva bolj kot kadarkoli poprej potrebovali zbrati misli, biti čim bolj pozitivno naravnani in motivirati ter bodriti druga drugo. Znani stavek, da ni slabega vremena in je le slaba oprema zagotovo drži, a priznam, da je bilo v tistem trenutku drugače.

Ni lahko, a se da, če to želiš. Dan za dnem, korak za korakom in prišli so zadnji dnevi, ko sva v daljavi opazovali morje in glasno sanjarili, kako bova skočili vanj. Na najinem zadnjem tisočaku - Slavniku - naju je kljub slabi napovedi pričakalo sonce in veter, ki naju je poneselo naprej. Tudi zadnji dan ni bil kaj vremensko prida, a v nama je žarelo sonce. Sama sem v zadnjih dneh izrazila željo, da želim naše vrhove videti še iz morja in zadnji dan sem jih. V daljavi so se odeti v belo lesketali in bohotili. Naju pa je na Debelem rtiču pobožalo sonce in skoku v morje z dvignjenimi rokami se nisva upirali.

Sedaj, ko se v mislih vračam na najino pot mi zaigra srce, usta razširijo v nasmeh in zažarijo iskrice v očeh. Nikoli si zares nisem znala predstavljati, kaj nama je uspelo dan za dnem. A nekje v sebi čutim ponos - mislim, da upravičeno. Čutim veselje, srečo in radost ter vem, da če bi čas prevrnela nazaj, bi storila enako. Doživeti mesec dni obdan z gorami in magično naravo v družbi, je neopisljivo. To je pot, ki mi je dala več od pričakovane. Hvaležna sem za vsak trenutek na poti, ki sem ga doživela, za vsa spoznanja ter, da sem korak delila s tako čudovito osebo ob sebi - prijateljico. Tako lahko po prehojeni poti z gotovostjo rečem, da zapis Petre Škarje »Pazi s kom greš v gore, kajti vrnila se ne bosta kot neznanca« še kako drži!

**Suzana Podvinšek**



# POROČILO MARKACIJSKEGA ODSEKA

Navkljub izrednim razmeram, ki jih je v preteklem letu povzročila pandemija korona virusa, smo markacisti PD Šoštanj uspeli opraviti kar 417 prostovoljnih delovnih ur na urejanju planinskih poti. Večina del je bila namenjena rednemu vzdrževanju poti, imeli smo tudi nekaj izrednih primerov, ko je bilo potrebno obstoječe dele poti predstaviti na drugo lokacijo, kar pa je pogojeno s precejšnjo mero birokracije, kot so soglasja lastnikov zemljišč in podobno.

Podrobnosti o opravljenih delih in o tem, kdo je prihajal na delovne akcije, je ravidno iz spodnjih razpredelnic. V PD Šoštanj vzdržujemo dvanajst planinskih poti v skupni dolžini 86 km. Te poti potekajo

predvsem po naravnem okolju in v naravi ni nič trajnega, zato se tudi na naših poteh stalno dogajajo spremembe in posledično delo ni nikoli končano. Zahvaljujemo se vam vsem, spoštovani markacisti,

kakor tudi drugim članom društva, ki ste prihajali na delovne akcije ali na kakršen koli drug način prispevali k našemu uspešnemu delu. Ostanite nam še naprej zvesti, planinske poti nas potrebujejo.



## Delovne akcije markacijskega odseka PD Šoštanj v letu 2020

Datum	Vrsta opravljenega dela	Planinska pot oz. lokacija	Št. udel.
celotno leto	Ogledi planinskih poti	vse pl. poti PD Šoštanj	
24. januar	Redno vzdrževanje pl. poti	Šoštanj–Pusti grad	4
8. in 12. februar	Interventna akcija (podrto drevo)	Šoštanj–Pusti grad	3
19. februar	Urejanje teh. opreme	Vila Lučka	2
5. marec	Redno vzdrževanje pl. poti	Pot XIV. divizije (Razpodovnik–Slanica)	2
14. marec	Nadelava pl. poti	Pot XIV. divizije (Bank–Hudi graben)	3
marec–april	Redno vzdrževanje pl. poti (5 aktivnosti)	Ravenska pot	1
9. maj	Redno vzdrževanje pl. poti	Šoštanj–Sleme (Bank–Vodovnik)	3
16. maj	Urejanje nove pl. poti Redno vzdrževanje pl. poti	Atelsko sedlo–Smrekovec in Brložnik–Smrekovec	10
24. junij. 1. julij	Prestavitev dela pl. poti	E6 in pot XIV. divizije (Bank–Hudi graben)	6
junij in avgust	Košnja trave na Pustem gradu	Trška pot okoli Šoštanja	2
5. avgust	Postavitev smernih tabel	Trška pot okoli Šoštanja	2
8. avgust	Prestavitev dela pl. poti	Šoštanj–Topolšica–Sleme (pri kmetiji Žlebnik)	6
12. avgust	Postavitev smernih tabel	Grebenšek–Sleme	2
18. in 19. avgust	Redno vzdrževanje pl. poti	Trška pot okoli Šoštanja	8
16. september	Redno vzdrževanje pl. poti	Šoštanj–Smrekovec	2
10. oktober	Redno vzdrževanje pl. poti	Šoštanj–Gora Oljka	7
14. november	Redno vzdrževanje pl. poti	Grebenšek–Sleme	1

Na aktivnostih markacijskega odseka so v letu 2020 sodelovali (razvrščeni po abecedi): Čepelnik Darko, Drev Jure, Gorjanc Janez, Grudnik Jure, Grudnik Milan, Grudnik Primož, Kajba Ciril, Klobučar Zvonko, Kortnik Matej, Kugonič Janez, Kugonič Žiga, Laure Peter, Milešič Š. Marko, Novak Matej, Pejovnik Vinko, Rotovnik Bojan, Stropnik Ivo, Stropnik Vid,

Stropnik Vlado, Urbanc Franc in Vačovnik Franja.

Planinsko društvo Šoštanj je skrbnik 86 km planinskih poti, ki v 22 % potekajo po stezah, 23 % po gozdnih vlakih in kolovozih, 1 % po kolesarskih stezah, 14 % po makadamskih cestah in 40 % po asfaltnih cestah. Na pl. poteh imamo nameščenih 156 smernih

tabel, narisanih ali nalepljenih okoli 1500 markacij, narisanih okoli 180 smernih puščic, nameščenih 5 skrinjic za vpisne knjige in žige, postavljene 4 klopce, montiranih 6 brvi čez potoke ter kar 216 stopnic.

**Vlado Stropnik**  
Načelnik markacijskega odseka

## Opravljenost prostovoljno delo v okviru aktivnosti markacijskega odseka v letu 2020:

Opis dela v letu 2020	Prostovoljne ure
Ogled pl. poti	25 ur
Markiranje (nove markacije, obnova)	68 ur 30 min
Rezanje grmovja in vej (zaraščenost)	33 ur
Košnja trave	13 ur 30 min
Odstranjevanje podrhtih dreves	10 ur 30 min
Pobiranje odpadkov	2 uri
Postavitev drogov (kovinskih)	7 ur
Postavitev drogov (lesenih)	34 ur 45 min
Montaža/zamenjava usmerjevalnih tabel	7 ur
Montaža/zamenjava pom. smernih tabel oz. tabel obhodnic	2 uri 45 min
Nadelava/popravilo steze oz. bočne opore	17 ur 30 min
Urejanje tehnične opreme (skladišče)	4 ure
Priprave na delovne akcije	26 ur 30 min
Prevozi v okviru delovnih akcij oz. čas na poti	45 ur 20 min
Ostale aktivnosti (sestanki, srečanja markacistov, ...)	95 ur
Urejanje dokumentacije	25 ur
<b>Skupaj prostovoljne ure 2020:</b>	<b>417 ur 20 min</b>

## Seznam markacistov PD Šoštanj:

Ime in priimek	Kategorija	št. znaka	Registracija 2020
Vinko Pejovnik	B	391	
Peter Laure	B	1089	
Darko Čepelnik	B	1287	
Jurij Drev	B	1288	DA
Janez Gorjanc	B	1289	DA
Primož Grudnik	B	1290	DA
Janez Kugonič	B	1294	DA
Vlado Stropnik	B	1300	DA
Franja Vačovnik	B	1302	
Filip Vrabič	B	1303	DA
Franco Urbanc	B	1414	DA
Milan Grudnik	A	1467	DA
Zvonko Klobučar	A	1547	DA
Bojan Rotovnik	A	1557	DA



## POROČILO VODNIŠKEGA ODSEKA

Kot vsako leto smo vodniki PD Šoštanj strumno zakorakali v novo leto 2020, vendar nas je nato pričakalo leto, polno izzivov in presenečenj. Verjetno v zgodovini društva še nikdar ni bilo leta, ko bi odpadlo toliko izletov. Kljub vsemu smo se borili in vztrajali in uspeli realizirati večji del akcij vsaj v poletnih mesecih, ki so za nas najbolj priljubljeni.

Leto 2020 smo začeli s pohodom na Žvajgo in pohodom Zdravju na proti na Goro Oljko. Zaradi pomanjkanja snega smo v februarju odpovedali tradicionalno turno smuko, izvedli pa pohod po Šilijevih vlakah in pohod na Gozdnik v začetku marca.

Pa smo tam, kjer si ni želel nihče. Začela se je naša saga s tako imenovanim korona virusom in izleti so odpadali eden za drugim vse do poletja. Junija nam je zagodlo še vreme, tako da smo prestavili turo Po poti stoletnice, za leto

dni pa smo prestavili tudi dvodnevno turo na hrvaški Dinari. Julija smo se udeležili skupne akcije šaleških planinskih društev Varno v gore ter izvedli še malo zahtevnejšo turo v Bohinjskih gorah. Odpravili smo se na Tolminski Kuk in se spoznali tudi z brezpotji. Avgusta smo se odpravili v avstrijske Krške Alpe ter nadoknadili prestavljeno turo Po poti stoletnice. In že nas je pričakal september, ko smo se vsi veselili naše planinske pustolovščine v Albaniji, ki je žal zaradi vsem znanih zdravstvenih zapletov nismo izvedli. Da žalost ne bi bila prevelika, smo vodniki še enkrat stopili skupaj in zavihali rokave. Organizirali smo pohodni tabor za odrasle po Juliani, ki je super uspel. Uspeli smo izvesti še pohod na Smrekovec ob občinskem prazniku in nato so nam omejitve prekrižale načrte do konca leta.

Večino izletov, ki so odpadli, bomo poskušali izvesti v letu 2021 in upam, da nam bo to tudi uspelo.



Ker moramo veliko nadoknaditi, vas vabim, da se nam pridružite.

**Janez Kugonič**  
Načelnik vodniškega odseka

## POROČILO SEKCIJE GABERKE

Leto 2020 je bilo tudi za nas bolj slabo, saj zaradi okoliščin nismo mogli izpeljati vseh načrtovanih aktivnosti. Izvedli smo pohod na Donačko, kjer smo preživeli skupaj super dan.

Ostale aktivnosti pa načrtujemo, da jih bomo lahko izpeljali v letu, ki prihaja. Sodelovali smo s PD Šoštanj in PD Škale in ostalimi. Upamo, da bo naslednje leto boljše in bomo lahko osvajali nove vrhove.

**Igor Rezman**  
Načelnik sekcije Gaberke.



## POROČILO TURNO-KOLESARSKEGA ODSEKA

Leto 2020 je bilo za ljubitelje kolesarjenja malo drugačno kot prejšnja leta, prav tako pa organiziranje akcij, ki sta bili skoncentrirani v poletnih mesecih zaradi vsem znanih razlogov. K sreči je bilo pri vseh mogočih omejitvah izvzeto kolesarjenje. Vsak posameznik je ob omejitvah na občine in regije dodobra prekolesaril domače poti in tako skrbel za kondicijo in tehnično obvladovanje kolesa, kar nam je prav prišlo pri skupnem kolesarjenju.

V TKO nam je uspelo izpeljati dve akciji, in sicer 5. 7. 2020 smo se iz Luč s kolesom podali na Veliki travnik nad Ljubnim in naprej po Smrekovškem pogorju vse do Koče na Smrekovcu.

Drugo akcijo smo izpeljali 12. 9. 2020 v okviru akcije prekolesarimo Slovensko turnokolesarsko pot v enem dnevu. S kolesarjenjem smo pričeli na Slemenju v smeri proti Naravskim Ledinam in vse do Planinskega doma na Peci. Sledilo je še kolesarjenje do Šoštanja.

Izpeljali smo dve kar precej zahtevni turi, ki pa sta bili ob dobro pripravljenih udeležencih odlično izpeljani. Na vsaki je bilo 7 kolesarjev.

Verjamem, da bo leto 2021 bolj normalno in bomo lahko s kolesarjenjem pričeli kakšen mesec hitreje in z manj zahtevnimi turami, ki se bodo seveda stopnjevale tudi proti zahtevnejšim. Nabava avtoprikolice z nadgradnjo za prevoz koles in osnovnim servisnim orodjem za popravilo koles na terenu nam bo zelo olajšala orga-

niziranje vseh šestih turno kolesarskih izletov.

Pri nabavi prikolice z nadgradnjo se moram seveda v prvi vrsti zahvaliti PD Šoštanj in donatorjem (Virnek d.o.o., Slemenšek d.o.o., DBSS d.o.o., Žagarstvo Marko Mazej s.p., Gozdarstvo Urbanc s.p., Gradbeništvo Gotovnik d.o.o., TOP-KOP prevozi in gradbena dela d.o.o., Rok Hribernik, nosilec dopolnilne dejavnosti na kmetiji), ki so nam pomagali pri nakupu.

S trenutnim potekom delovanja odseka sem zelo zadovoljen, saj imamo veliko idej in kolesarjev, ki so nam pripravljeno slediti. Varno na kolo!

**Primož Grudnik**  
Načelnik turno-kolesarskega odseka



Turnokolesarska vodnika PD Šoštanj

Vodnik (-ca)	GSM	Kategorija
Primož Grudnik	031 583 273	TKV1
Žiga Kugonič	070 611 422	TKV1 *

• Pripravnik TKV1



# OPISI TURNO-KOLESARSKIH IZLETOV V LETU 2021

## KOLESARJENJE PO SLOVENSKI ISTRI

**Datum odhoda:** 24. april

**Vodniki:** Primož Grudnik, Žiga Kugonič, Tomo Drolec

**Zahtevnost poti:** srednje težka V3, S3

**Oprema:** tehnično brezhibno gorsko kolo s profiliranimi gumami in vsaj sprednjim vzmetenjem, čelada, rokavice, očala, rezervna majica, hrana in pijača iz nahrbtnika, rezervna zračnica, tlačilka, orodje, komplet za krpanje zračnic, osebni dokument

**Opis:** Z organiziranim prevozom se bomo odpeljali do Ankarana. S kolesom bomo najprej začeli voziti po Parenzani vse do Izole, kjer bomo naredili krajši postanek. Pot bomo nadaljevali po poteh, ki vodijo ob morju do Portoroža. Čakal nas bo še zaključni vzpon v Novo vas nad Dragonjo, kjer bomo v Oljkarstvu Jerebica poskusili njihove dobrote.

## PREKOLESARIMO SLOVENSKO TURNOKOLESARSKO POT V ENEM DNEVU

**Datum odhoda:** junij

**Vodniki:** Primož Grudnik, Žiga Kugonič

**Zahtevnost poti:** lahke do zahtevne

**Čas vožnje:** odvisno od izbranega izleta

**Oprema:** tehnično brezhibno gorsko kolo s profiliranimi gumami in vsaj sprednjim vzmetenjem, čelada, rokavice, očala, rezervna majica, hrana in pijača iz nahrbtnika, rezervna zračnica, tlačilka, orodje, komplet za krpanje zračnic, osebni dokument

**Opis:** Vsebinski razlogi obiskovalcev za obisk STKP:

- doživeti raznovrstnost slovenske gorske pokrajine s kolesom,
- kolesariti po odmaknjenih stranskih cestah, poljskih poteh in gozdnih vlakih z malo prometa,
- zadovoljstvo ob opravljeni zahtevni poti.

Aktivno se bomo vključili v aktivnost PZS in prevzeli organizacijo za posamezni odsek.

Več podatkov o samem izletu bomo izvedeli, ko bo organizator objavil svoj program.

## TURNO KOLESARJENJE

**Datum odhoda:** 4. julij

**Vodniki:** Primož Grudnik, Žiga Kugonič, Tomo Drolec

**Zahtevnost poti:** srednje težka, V3, S3

**Čas vožnje:**

**Oprema:** tehnično brezhibno gorsko kolo s profiliranimi gumami in vsaj sprednjim vzmetenjem, čelada, rokavice, očala, rezervna majica, hrana in pijača iz nahrbtnika, rezervna zračnica, tlačilka, orodje, komplet za krpanje zračnic, osebni dokument

**Opis:** Zaradi omejitev (Covid 19) ne vemo, kam vse in na kakšen način bomo lahko organizirali turnokolesarski izlet. Zato lokacija kolesarjenja ni vnaprej znana. Vsekakor pa bo kolesarjenje speljano vsaj nekeje v domačem okolju. Lokacija kolesarjenja bo znana najmanj na dan prejšnjega organiziranega kolesarjenja in bo objavljena na spletni strani društva.

## TURNO KOLESARJENJE

**Datum odhoda:** 4. september

**Vodniki:** Primož Grudnik, Žiga Kugonič, Tomo Drolec

**Zahtevnost poti:** srednje težka, V3, S3

**Čas vožnje:** **Oprema:** tehnično brezhibno gorsko kolo s profiliranimi gumami in vsaj sprednjim vzmetenjem, čelada, rokavice, očala, rezervna majica, hrana in pijača iz nahrbtnika, rezervna zračnica, tlačilka, orodje, komplet za krpanje zračnic, osebni dokument

**Opis:** Zaradi omejitev (Covid 19) ne vemo, kam vse in na kakšen način bomo lahko organizirali turnokolesarski izlet. Zato lokacija kolesarjenja ni vnaprej znana. Vsekakor pa bo kolesarjenje speljano vsaj nekeje v doma-

čem okolju. Lokacija kolesarjenja bo znana najmanj na dan prejšnjega organiziranega kolesarjenja in bo objavljena na spletni strani društva.

## TURNOKOLESARSKI VZPON ŠOŠTANJ-SMREKOVEC

**Datum odhoda:** 26. september

**Vodniki:** Primož Grudnik, Žiga Kugonič

**Zahtevnost poti:** srednje težka

**Oprema:** tehnično brezhibno gorsko kolo s profiliranimi gumami in vsaj sprednjim vzmetenjem, čelada, rokavice, očala, rezervna majica, hrana in pijača iz nahrbtnika, rezervna zračnica, tlačilka, orodje, komplet za krpanje zračnic, osebni dokument

**Opis:** Organizirali bomo kolesarjenje ob praznovanju občinskega praznika na Smrekovec, kjer se bomo družili s pohodniki. Zbirno mesto in pot še nista natančno določena. Več informacij o sami trasi poti bo objavljenih na društveni spletni strani v začetku meseca septembra.

## TURNOKOLESARSKI IZLET PO SLOVENSkih GORICAH

**Datum odhoda:** 30. oktober

**Vodniki:** Primož Grudnik, Žiga Kugonič

**Zahtevnost poti:** srednje težka

**Oprema:** tehnično brezhibno gorsko kolo s profiliranimi gumami in vsaj sprednjim vzmetenjem, čelada, rokavice, očala, rezervna majica, hrana in pijača iz nahrbtnika, rezervna zračnica, tlačilka, orodje, komplet za krpanje zračnic, osebni dokument

**Opis:** Prvič bomo v okviru PD Šoštanj izpeljali dve akciji (pohod, kolesarjenje) v enem dnevu z organiziranim prevozom. Kolesarili bomo po Slovenskih goricah po večinoma asfaltiranih poteh med griči, ki so poraščeni z vinsko trto. Zaključek kolesarjenja bo organiziran na način, da se bomo na določeni točki dobili s pohodniki. Več o poteku samega izleta bo znano najmanj na dan prejšnjega organiziranega kolesarjenja in bo objavljen na spletni strani društva.

SKUPNA TEŽAVNOST	TEŽAVNOST VZPONA	TEŽAVNOST SPUSTA	DOLŽINA (km)	VIŠINSKA RAZLIKA (m)	OPIS
1 - zelo lahka	največ V1	največ V2	Do 20	Do 300	Pretežno po asfaltu in dobrem makadamu z blagimi vzponi in spusti.
2 – lahka	največ V2	največ S2	Do 30	300 do 800	Dolžina ture je do 30 km in do 800 m skupnega vzpona po pretežno dobrih vozni površinah in utrjenih gozdnih cestah brez ovir. Vzponi do V2. Spusti največ S2.
3 – srednje težka	največ V3	največ S3	Do 50	600 do 1.000	Dolžina ture je v povprečju 30 km in 800 m skupnega vzpona pretežno po makadamskih cestah in kolovozih, deloma tudi po slabši vozni podlagi s kratkimi strmini odseki. Vzponi do V3. Spusti največ S3. Potrebna je dobra fizična pripravljenost.
4 – težka	največ V4	največ S4	Do 70	800 do 1.200	Dolžina ture je v povprečju 40 km in 1000 m skupnega vzpona pretežno po makadamskih cestah in kolovozih, deloma tudi po slabši vozni podlagi s kratkimi strmini odseki. Vzponi do V4. Spusti ne presegajo težave S4. Potrebna je zelo dobra fizična pripravljenost.
5 – zelo težka	največ V5	največ S5	Do 90	1.000 do 1.400	Dolžina ture je v povprečju 50 km in 1200 m skupnega vzpona po strmih makadamskih cestah in kolovozih, pogosto po slabši vozni podlagi z dolgimi strmini vzponi in spusti, z izpostavljenimi mesti, izjemoma na kratke razdalje tudi nošnja kolesa. Vzponi večinoma V4 in na nekaterih odsekih V5, spusti do S5. Potrebna je dobra fizična pripravljenost in obvladovanje tehnike vožnje kolesa v težjih pogojih.
6 – izjemno težka	največ V6	največ S6	Nad 90	Nad 1.400	Dolžina ture je več kot 60 km in nad 1400 m skupnega vzpona v glavnem po zelo strmih in slabih vozni podlagah. Mestoma nošnja kolesa in spust po izpostavljenem terenu. Ocena vzpona in spusta do V6 in S6. Potrebna je zelo dobra fizična pripravljenost, treniranost in zelo dobro obvladovanje tehnike vožnje kolesa.
7 – nadvse težka	V7	S7	Nad 90	Nad 1.400	Dolžina ture je več kot 60 km in nad 1400 m skupnega vzpona v glavnem po zelo strmih in zelo slabih (komaj) vozni podlagah. Pogosto nošnja kolesa in spust po zelo izpostavljenem terenu. Vzpon tudi z mesti V7 in S7. Potrebna je izjemna fizična pripravljenost in treniranost, izjemno dobro obvladovanje tehnike vožnje kolesa.

*Opomba: Pri določanju skupne ocene ture ima največji vpliv najtežji element oziroma tisti, ki po težavnosti pretežno navzgor odstopa od ostalih.*



Za ocenjevanje zahtevnosti vzponov in spustov uporabljamo splošno uveljavljene ocene, kot jih je v Strmih kolesnicah opisal Marko Paternu.

### Zahtevnost vzponov

V1	nezahtevni vzponi po zelo položnih cestah
V2	manj zahtevni vzponi po položnih cestah in kolovozih; naklon manj kot 5 %
V3	srednje zahtevni vzponi po srednje strmih cestah in kolovozih; naklon od 5 % do 10 %
V4	srednje zahtevni vzponi po strmih cestah, kolovozih in pešpoteh; naklon od 10 % do 15 %
V5	zelo zahtevni vzponi po strmih makadamskih cestah, redkeje asfaltnih, po kolovozih, pešpoteh in stezah; naklon od 15 % do 20 %, kratka mesta lahko do 25 %
V6	izjemno zahtevni vzponi po izjemno strmih kolovozih, redko makadamskih cestah, po pešpoteh, stezah in vlakah; naklon večji od 20 %, kratka mesta lahko do 35 %
V7	skrajno zahtevni vzponi po skrajno strmih kolovozih, pešpoteh, stezah in vlakah; naklon večji kot 35 %, kratka mesta lahko do 50 %; ti vzponi so večinoma kratki in jih ponavadi lahko zvozimo šele po več poizkusih ter pri suhi podlagi

### Zahtevnost spustov

S1	nezahtevni spusti po dobrih, položnih in srednje strmih asfaltnih in makadamskih cestah
S2	manj zahtevni spusti po dobrih, strmih do zelo strmih asfaltnih in makadamskih cestah
S3	srednje zahtevni spusti po slabih, strmih, do zelo strmih makadamskih cestah in kolovozih brez ovir
S4	srednje zahtevni spusti po kolovozih, pešpoteh in stezah z redkimi ovirami
S5	zelo zahtevni spusti po kolovozih, pešpoteh, stezah in vlakah s stalnimi ovirami
S6	izjemno zahtevni spusti po kolovozih, pešpoteh, stezah in vlakah s stalnimi ovirami
S7	skrajno zahtevni spusti po poteh, redko kolovozih, po stezah in vlakah s stalnimi, skrajno težavnimi ovirami, ki jih ponavadi zmoremo prevoziti šele po več poizkusih in pri suhi podlagi; vožnja je na meji padca

## KRAJEVNA SKUPNOST GABERKE

**GABERKE 101  
3325 ŠOŠTANJ**

**PODPORNIK  
PD ŠOŠTANJ**

## KMETIJSKA ZADRUGA ŠALEŠKE DOLINE

**METLEČE 7  
3325 ŠOŠTANJ**

**PODPORNIK  
PD ŠOŠTANJ**

## IZLETI TURNO-KOLESARSKEGA ODSEKA V LETU 2020

**Turno kolesarskemu odseku PD Šoštanj je v letu 2020 kljub vsem omejitvam in zahtevam, ki smo jih bili deležni zaradi Covida-19, uspelo izpeljati dve gorsko kolesarski turi.**

V juliju je bila organizirana etapa Luče–Veliki travnik–Dom na Smrekovcu–Ljubno ob Savinji. Ob dogovorjeni uri se nas je 7 pogumnežev zbralo na dogovorjenem zbirnem mestu, od koder smo se z lastnim prevozom odpeljali do Luč, kjer je bilo izhodišče za začetek kolesarjenja. Preden smo se posedli na kolesa, smo s pomočjo našega vodnika Primoža preverili brezhibnost koles, kar je ključnega pomena za takšno pot. Na kratko pa nam je opisal še potek trase. Zahtevnost poti je po gorsko kolesarskih stopnjah uvrščena med srednje težko.

Po vseh navodilih in preverjanjih smo se podali na pot. Ta nas je najprej vodila skozi Luče, kjer smo se po nekaj prevoženih kilometrih pričeli vzpenjati po vijugasti asfaltni cesti in po nekaj kilometrih navkreber se nam je razprl pogled na Rogatec. Na vrhu klanca je sledil kratek postanek, kjer smo se odžejali in zaužili dodatno energijo za lažje nadaljevanje poti. Sledil je spust po razgibani makadamski poti, sredi spusta pa smo se usmerili na cesto v smeri Koče na Loki. Po nekaj prevoženih kilometrih smo zapeljali na kolovozno cesto v smeri proti Koči na Travniku, kjer smo si vzeli čas tudi za kratek postanek, nato smo nadaljevali po razgibanem kolovoznem terenu ter tudi po gozdni vlaki. Tik pod kočjo je sledil strm klanec po gozdni vlaki, ki pa je bil prehuda ovira, da bi ga lahko prevozili. Zato nam ni preostalo drugega, kot da smo sestopili s kolesa in ga potiskali v klanec in tako premagali zahteven vzpon. Vendar pa je bil ves napor poplačan, saj smo se razveselili čudovitega razgleda na razprostrani travnik in pa seveda na Kočo na Travniku, kjer smo si privoščili malo daljši postanek ter malico iz nahrbtnika. Po zasluženem okrepčilu smo pot nadaljevali mimo prevala Hlipovec po kolovozu med malinami in mladimi macesni ter ponekod čez korenine. Zaradi razgibanosti terena smo pri vožnji morali biti zelo previdni. Po nekaj prevoženih makadamskih kilometrih smo se pripeljali



Dom na Peci



Luče-Smrekovec, Dunajska bajta

do Dunajske bajte, ki nas je pozdravila v svoji lepoti na osamljeni jasi sredi gozda. Za kratek čas smo se pri bajti tudi ustavili, nato pa pot nadaljevali proti Smrekovcu. Ta je nekaj časa potekala po makadamu, nato pa smo zapeljali na dokaj zahtevno ozko kolovozno pot s polno kamenja, ponekod čez korenine in tudi čez jarke. Zaradi že prisotne utrujenosti smo pri vožnji morali biti zelo previdni. Vendar pa smo se kmalu razveselili pogleda na Dom na Smrekovcu. Pri domu je sledil daljši postanek, kjer smo si privoščili kosilo. Okrepčani, spočiti in napolnjeni z energijo smo se podali še proti zadnjemu cilju, po dolgem spustu proti Ljubnemu ob Savinji. Nekaj kilometrov je pot tekla po makadamu, nato pa smo zapeljali na asfaltno podlago in v središče Ljubnega ob Savinji, kjer smo zaključili kolesarsko pustolovščino. Ob koncu smo udeleženci strnili vtise in si bili enotni, da smo preživeli razburljivo dogodivščino v dobri družbi. Turno kolesarski odsek PD Šoštanj se

je v letu 2020 pridružil izzivu Migimigi: prekolesariti Slovensko turno kolesarsko pot v enem dnevu. Izbrali so pot z Naravskih Ledin do Doma na Peci. Izziv je potekal v mesecu septembru. Ob dogovorjeni uri se nas je sedem, željnih novih dogodivščin, zbralo v Šoštanju na avtobusni postaji, kjer smo se z organiziranim prevozom odpeljali na Sleme. Tam se je začela naša avantura. Kot je običajno pred vsako turo, smo najprej preverili, če so vsa kolesa ustrezno opremljena, kakšna je opremljenost kolesarjev, vodnik Primož pa je na kratko opisal potek poti. Omenil je, da je zahtevnost poti po gorsko kolesarskih stopnjah uvrščena med srednje težke, prevozili pa bi naj cca 85 km. Po vseh začetnih navodilih se je naša avantura začela. Od Slemen smo se po nekaj metrih asfalta zapeljali na makadamsko cesto proti Naravskim Ledinam. Na Naravskih Ledinah nas je z veliko dobrodošlico pričakal oskrb-



nik Filip, ki nas je postregel z domačimi dobrotami in kavico. Kar malo žal nam je bilo za to dobrodošlico, saj se je naša pot šele začela in vseh dobrot si nismo mogli privoščiti, kajti pred nami je bila še dolga pot. Po kar malo daljšem postanku smo se odpravili naprej proti kmetiji Obretanovo, pot do kmetije je potekala po makadamski cesti. Obretanovo je poznano tudi po spomeniku, ki je posvečen vsem padlim borcem v NOB na tem področju. Spomenik predstavlja kompozicija lesenih stebrov različnih višin, postavljenih v obliki nezaključene osmice. Pot mimo kmetije se je vila po travniški stezi in se nadaljevala po gozdni poti. Sledil je spust po gozdni vlaki, ki smo jo zaradi varnosti nekateri udeleženci tudi delno prehodili. Klub temu smo jo vsi uspešno premagali in se pripeljali do naselja Plat. Pot smo nadaljevali po delno makadamski in asfaltirani cesti proti Mežici. V centru Mežice smo si privoščili kratek postanek, da smo zaužili nekaj energije za lažje nadaljevanje poti. Po počitku smo pot nadaljevali proti Domu na Peci, sprva asfaltna nato pa makadamska cesta nas je pripeljala do Šteng pod Peco. Tudi tukaj nas je iz kamnja sezidan stožčast spomenik spomnil na čase NOB. Pri spomeniku smo si zopet privoščili kratek postanek, saj nas je čakal še strm vzpon do parkirišča Jakobe. Na Jakobe smo prikolesarili že rahlo utrujeni, vendar pa je od tukaj sledil še najzahtevnejši vzpon do Doma na Peci. Že kar na začetku smo morali premagati strm klanec s polno kamenja, korenin in na določenih mestih tudi z jarki. Na tem delu vzpona se je naša skupina kar malo porazgubila, saj ga je vsak od udeležencev prekolesaril po svojih sposobnostih in močeh. Nekaterim ga je uspelo prekolesariti v celoti, ostali pa smo kolo del poti potiskali. Vendar pa smo na koncu vsi zadovoljni prikolesarili do Doma na Peci, kjer pa se je prilegel malo daljši počitek.

Okrepčani, spočiti in napolnjeni z energijo smo se podali še proti zadnjemu cilju. Najprej smo se spustili po isti poti, po kateri smo prišli do Doma na Peci, do parkirišča Jakobe. Pri spustu smo morali biti zelo previdni, saj, kot sem že omenila, je pot zelo zahtevna. Ker pa smo dom za-



Počitek na koči na Travniku



Na poti na Travnik

pustili spočiti, je bil spust prijetnejši in manj zahteven. Od parkirišča je sledil spust do Koče na Pikovem. Koča stoji na razglednem hribočku zraven cerkvice sv. Helene na hribovitem območju, ki se razprostira vzhodno od Pece do reke Meže. Po kratkem postanku smo se po makadamski cesti spustili v Črno na Koroškem. Iz Črne na Koroškem pa nas je čakal še zadnji daljši vzpon do Slemena. Ker pa smo bili po celodnevni dogodivščini že kar lepo utrujeni, smo za ta vzpon iz sebe iztisnili še zadnje atome moči in ga tudi uspešno premagali. S Slemena pa je sledil le še spust do Šoštanja in enodnevna kolesarska tura je bila zaključena.

Petra Borovšek



Proti Domu na Peci

## POROČILO SEKCIJE ZLATOROG

**V zelo posebnem letu 2020 smo kljub danim razmeram, vsako prvo nedeljo v mesecu, izvedli 11 nedeljskih planinskih izletov ter tradicionalni, že 14. Družinski planinski tabor, tokrat na Košenjaku. Na vseh izletih smo dosledno upoštevali vse ukrepe ter priporočila zaradi epidemije koronavirusa. Ko se zaradi vladnih ukrepov nismo mogli družiti, smo šli družinsko vsak po svoje in si nato med sabo delili utrinke s poti.**

Nedeljski izleti so bili izvedeni v naslednjem vrstnem redu:

**Januar 2020:** Tradicionalno zimovanje na Mozirski koči v organizaciji Filipa Vrabiča, kjer smo imeli tudi sestanek sekcije Zlatorog. Prisotne so bile družine Kuzman-Stopar, Sinur-Naraločnik, Meža-Kukovec, Kugonič, Pečnik-Herlah ter Grudnik – Štumberger.

**Februar 2020:** Izveden je bil izlet na Lepenatko (1425m.n.v.) v organizaciji družine Veternik-Dražnik. Prisotna je bila še družina Hočevar.

**Marec 2020:** Izveden je bil izlet na grad Žovnek v organizaciji družine Naraločnik-Sinur. Prisotna je bila še družina Veternik - Dražnik.

**April 2020:** Gre za prvo akcijo v času koronavirusa, ki smo jo poimenovali "Gremo vsak po svoje". Organizacijo je prevzela družina Meža-Kukovec. Izvedeni so bili izleti na različnih lokacijah v okviru različnih občin, saj je vsaka družina izbrala pot v svoji neposredni bližini, in sicer: poti Šaleške doline, nekateri so osvojili vrh Založ, Skornega, Bezgovice, Čančev vrh, drugi občudovali razglede s Slemena, Rašice, raziskovali obronke PST - Pot spominov in tovarništva ter Bavšice. Prisotne so bile družine Kuzman-Stopar, Sinur-Naraločnik, Meža-Kukovec, Kugonič 1 in 2, Pečnik-Herlah, Grudnik - Štumberger, Novak – Petek, Novak, Komac – Brečko, Rotovnik, Srebernjak, Hočevar, Vučina, Zabukovnik – Jerič ter Kortnik – Uran.

**Maj 2020:** Ponovno izvedena akcija "Gremo vsak po svoje št. 2", v organizaciji družine Vučina-Šraml.

Sodelovalo je 11 družin oz. 55 udeležencev na 11 različnih lokacijah.

**Junij 2020:** Zaradi sproščenih ukrepov vlade smo lahko ponovno izvedli običajen izlet. Družina Kugonič je organizirala izlet na Lubelo. Prisotne so bile družine Verdenik, Meža-Kukovec, Kuzman-Stopar, Plešnik ter Sinur-Naraločnik.

V organizaciji družin Novak – Petek in Novak je bil od 25. do 28. junija izveden tudi Družinski planinski tabor na Košenjaku. Udeležilo se ga je 9 družin, skupaj 36 udeležencev. Od tega 17 odraslih in 19 otrok. Prisotne so bile naslednje družine: Kuzman, Kugonič, Vučina – Šraml, Sinur – Naraločnik, Kukovec, Komac, Novak - Petek, Novak, Veternik – Dražnik, Brečko – Komac.

Zbirno mesto za prvo izobraževalno turo je bilo v Libeličah, kjer smo planirali krajši pohod po etnološki poti v okolici. Zaradi izredno slabega vremena smo se zbrali v Safari parku v Slovenj gradcu, nato pa skupaj nadaljevali pot do koč. Po kosilu smo se odpravili na daljši sprehod do cerkve Sv. Janeza Kersnika in zaključili z družabnim večerom.

2. dan smo se zbudili v sončno jutro in se po odličnem zajtrku odpravili na vrh Košenjaka. Vrnili smo se do kosila in nadaljevali s športnimi igrami na igrišču za koč. Pripravili smo tudi lov za skritim zakladom.

3. dan smo izkoristili za našo kraljevsko turo. Z avtomobili smo se odpeljali v Avstrijo in se z gondolo povzpeli na vrh smučišča Peca. Od tu smo nadaljevali peš in osvojili naš slovenski vrh. Tokrat smo imeli kosilo iz nahrbtnika in se vrnili do večerje.

4. dan smo strnili vtise, se še malo poigrali zrt nato odšli vsak po svoje.

**Avgust 2020:** V organizaciji družine Komac - Brečko je bil izveden izlet na Vodiško planino. Drugih družin na izletu ni bilo.

**September 2020:** V organizaciji družine Pečnik-Herlah je bil izveden izlet na Solčavsko. Prisotna je bila še družina Komac-Brečko.



**Oktober 2020:** Prvotno je bil v plan izlet na Dom na Kofcah, ki pa je bil nato zaradi slabega vremena spremenjen v izlet na grad Forthenek. Izlet je organizirala družina Grudnik – Štumberger. Izleta se je udeležila še družina Kugonič.

**November 2020:** Ker so se zaradi novega vala koronavirusa zopet pojavile vladne omejitve, je bila ponovno na sporedu nova edicija "Gremo vsak po svoje" št. 3. Organizator izleta je bila družina Kuzman-Stopar. Prisotne so bile še družine: Sinur-Naraločnik, Šramel-Vučina, Kugonič, Hočevar, Meža-Kukovec, Novak- Petek, Novak, Kortnik-Uran, Gojkošek, Plešnik-Plimon.

**December 2020:** Leto se je zaključilo še s četrto akcijo "Gremo vsak po svoje" v organizaciji družine Hočevar.

**Janja Kugonič**  
Načelnica sekcije Zlatorog





Gremo mi po svoje 1 (april)



Gremo mi po svoje 2 (maj)



Družinski planinski tabor Tabor Košenjak 2020 (junij)



Izlet v mesecu septembru



# NAGRADNA IGRA ZA ČLANE PD ŠOŠTANJ

Žal smo še vedno v času koronavirusa, ki zaradi vladnih ukrepov še vedno omejuje naše gibanje na lokalno okolje. Da vas še malo bolj vzpodbudimo za aktivno preživljanje v naravi, smo za vas pripravili nagradno igro.

Za sodelovanje v nagradni igri je potrebno izpolniti tri pogoje, in sicer:

- Najkasneje do **15.12.2021** vsaj enkrat prehoditi **Trško pot**
- Najkasneje do **15.12.2021** vsaj enkrat prehoditi **Ravensko pot**
- Plačana članarina PZS (za PD Šoštanj) za leto 2021

PLANINSKO DRUŠTVO ŠOŠTANJ



PODATKI O POHODNIKU:

IME \_\_\_\_\_  
PRIIMEK \_\_\_\_\_  
NASLOV \_\_\_\_\_



Izpolnjene kartončke z žigi Ravenske in Trške poti je potrebno poslati na društveni naslov PD Šoštanj najkasneje do **20.12.2021**. Zadostuje tudi obojestrani scan ali slike poslane na društveni email naslov [info@pd-sostanj.si](mailto:info@pd-sostanj.si). **Kartončke za obe obhodnici dobite v naši društveni pisarni v času uradnih ur (vsak četrtek 18.00-20.00), v Cvetličarnih Nahtigal ali na spletni strani <https://pd-sostanj.si/vodniki-inzgbanke/>. Kartočki so brezplačni.** Za sodelovanje v nagradni igri velja tudi natisnjen kartonček s spletne strani.

Srečna izžrebanca ali izžrebanec bo prejel vsestranski jopič PZS blagovne znamke Karibu model Eagle z znakom Planinskega društva Šoštanj, katere uporabljajo naši vodniki.

Jopič je izdelan iz zračnega PCA Light softshell materiala. Softshell izjemno dobro diha ter nudi delno zaščito



Nagrada je softshell jopič znamke Karibu

IME IN PRIIMEK

NASLOV

PLANINSKO DRUŠTVO

DATUM PREHOJENE POTI

Žigosano razglednico pošljite na naslov:  
PLANINSKO DRUŠTVO ŠOŠTANJ  
Koroška cesta 13, 3325 Šoštanj

Dodaten vir: Turistična karta Občine Šoštanj 1:25.000



WWW.PD-SOSTANJ.SI  
Planinsko društvo Šoštanj...skupaj od leta 1904

Razglednica (kontrolni kartonček) Trške poti okoli Šoštanja spada med proizvode turistične popagande in informativne publikacije. Razglednica je brezplačna.

proti vetru. Njegova možnost uporabe je široka - pohodništvo, gornišтво, potovanja, vsakodnevna uporaba. Zadruga pod rokavi omogoča učinkovito in enostavno zračenje. Nastavljiva kapuca s šiltom, skupaj z visokim ovratnikom z zaščito za brado nudi udobno zaščito proti dežju in vetru. Jopič ima prsni ter dva sprednja žepa - vsi so opremljeni z zadrgo.

Hkrati bomo podelili nagradi še dve nagradi (brezplačna članarina PZS za leto 2022) za osebi, ki bosta največkrat prehodili vsako od obeh obhodnic v letu 2021. Časa je vse do

15.12.2021. Za vsako vnovično prehojeno pot je potrebno na društvo posredovati nov kartonček z žigi. Kartončke morate najkasneje poslati do 31.12.2021. Na spletni strani [pd-sostanj.si](http://pd-sostanj.si) bomo sproti objavljali rezultate. Veseli bomo tudi kakšne vaše slike, profila opravljene poti ali časa, ki ga lahko delimo na naših družabnih omrežjih. Lepo vabljeni, da preživite še več časa na naših čudovitih obhodnicah in z nekaj volje ter kančkom sreče prejmete mamljivo nagrado.

Izlet v mesecu avgustu



# TOLMINSKI KUK

Prejšnji teden me je Primož klical, naj mu pošljem poročilo o planinskem izletu na Tolminski Kuk, ki sem ga takrat obljubila. Sem priznala, da sem na obljubo popolnoma pozabila. Deževna nedelja v Trstu je pomagala – in je nastalo poročilo.

Izlet na Tolminski Kuk z bohinjske strani se mi je zdel nekaj posebnega, saj Primorci hodimo nanj avtomatično s tolminske strani. Zato nam sploh ne pride na misel, da bi se nanj lahko povzpeli od kod drugod. Tako sem se nemudoma prijavila, ko sem videla razpis na spletu.

S Šoštanjčani sem se srečala v Domu na Komni. Skupina je bila igriva in sproščena. Po poživljajoči kavici in potici smo se odpravili proti planini Govnjač, kjer smo poiskali pravo stezo za Kuk in Mahavšček, ki se skriva med nešteti drugimi sledmi. Začeli smo vzpon po planoti Spodnje Komne po markirani poti, najprej na neizraziti Kser in naprej po grebenu na vrh Planje. Tu so nam vodniki pokazali naš cilj. Tolminski Kuk se nam je zdel daleč in nedosegljiv; nismo si mogli predstavljati, da bomo čez par ur na vrhu. Ni nam niti bilo jasno, kako bomo sploh prišli do tja, saj se nam je zdelo, da hodimo po drugi gorski verigi in da nas dolga globoka konta neizbežno ločuje od Tolminskega Kuka. Pravi izziv. Ko smo pa prišli na naslednje sedlo, smo videli, da se moramo le še spustiti do sedla, ki se nahaja tik pod pobočjem Tolminskega Kuka.

Tale kratek spust je bil najzahtevnejši del izleta. Nadelo smo si čelade in pozorno sestopili po kraškem terenu, tudi markacij ni bilo več, korak je bil včasih izpostavljen, tu in tam je bilo treba poiskati prehod.

Naenkrat pa samo še pol ure strmine, skrite v vzhodni steni, in smo bili na vrhu. Tudi rahlega plezanja ni manjkalo. Vreme smo imeli idealno, sončno in ne pretoplo. Na vrhu je bilo prav malo časa za malico in počitek, saj se nam je mudilo še na zadnje prečenje do Škrbine in sestop do planine za Migovcem, kjer smo se spočili bolj umirjeni, saj je bil večji del izleta za nami. Tako smo bili prepričani in mislim, da



Pot proti planini Govnjač in Mahavščku



Na vrhu Tolminskega Kuka



Med podtjo na Tolminski Kuk

ni nihče slutil, kako dolg, strm, blaten in utrudljiv sestop nas čaka v dolino, po zaraščeni stezi, po kateri so prihajali na planino, ko je delovala. Lepa steza, s posebnim razgledom na jezero, v grapi, ki jo mogoče vidiš le iz gondole. Zato smo komentirali, kako škoda, da steze ne uredijo, da bi pohodniki normalno hodili po njej, saj je na karti še vedno označena s črnimi črticami, a v resnici pozabljena in zapuščena. Kmalu jo bo gozd izpodrinil.

Avto sem imela na parkirišču gondole in sem tako lahko zapeljala voznike po avte v Ukanc. Poslovili smo se ob pijači in grizljanju sicilijanskih obročkov, veseli in zadovoljni, jaz še posebno, ker se lahko pridružim unikatnim izletom PD Šoštanj!

**Barbara Repinc**



Pogled proti Tolminskemu Kuku



Pogled proti Tolminskemu Kuku



## PLAN AKTIVNOSTI 2021

Datum	Aktivnost	Zahtevnost	Tip	Vodniki
16.01.2021	Pohod "Zdravju naproti" na Goro Oljko (733 m)	Pohod	Lahka pot v zimskih razmerah	Vlado Stropnik, Bojan Rotovnik, Jure Grudnik
31.01.2021	Farbanca - Tolsti vrh	Izlet	Lahka pot v zimskih razmerah	Matej Kortnik, Valentina Uran
03.02.2021	1. planinski večer: Izdaja Planinskega popotnika	Planinski večer	Potopis	Jure Grudnik, Primož Grudnik, Andreja Štumberger
06.02.2021	Turno smučarski izlet na Boskovec (1587 m) in Smrekovec (1577 m)	Turna smuka	Lahka turna smuka	Anja Lampret, Janez Kugonič
10.02.2021	2. planinski večer	Planinski večer	Potopis	Janez Kugonič, Borut Zajc
14.02.2021	Pohod po Šilijevih vlakih na Smrekovec (1577 m)	Pohod	Lahka pot v snežnih razmerah	Igor Rezman, Vlado Stropnik, Primož Grudnik
21.02.2021	Pohod po Gaberški poti	Pohod	Lahka pot v snežnih razmerah	Igor Rezman, Marko Borovnik, Zvonko Koželjnik
05.03.2021	Občni zbor planinskega društva Šoštanj	Občni zbor		Jure Grudnik
07.03.2021	Čemšeniška planina	Izlet	Lahka pot v zimskih razmerah	Matej Kortnik, Igor Rezman, Jure Grudnik
10.03.2021	3. planinski večer: Potopis "Sardinija" Anje Lampret	Planinski večer	Potopis	Anja Lampret, Janez Kugonič, Borut Zajc
13.03.2021	Planinsko orientacijsko tekmovanje Lige Smrekovec	Orientacija	Področna orientacijska tekma	Žiga Kugonič, Jan Ostervuh, Monika Tajnik
27.03.2021	Tojzlov vrh	Izlet	Lahka pot	Marko Borovnik, Primož Grudnik, Janez Kugonič
10.04.2021	Planinsko orientacijsko tekmovanje Lige Smrekovec	Orientacijsko tekmovanje	Področna orientacijska tekma	Žiga Kugonič, Jan Ostervuh, Monika Tajnik
10.04.2021	Skupni izlet PD Šoštanj in Jamarskega društva Topolšica	Pohod	Lahka pot	Matej Kortnik, Andrej Veternik, Jerica Koren
17-18.04.2021	Pohod na Hrvaškem: Sisol (835 m), Plominjska gora	Pohod - tujina	Lahka pot	Vlado Stropnik, Andreja Konovšek Jalen
18.04.2021	Planinsko orientacijsko tekmovanje Lige Smrekovec	Orientacijsko tekmovanje	Področna orientacijska tekma	Žiga Kugonič, Jan Ostervuh, Monika Tajnik
24.04.2021	Kolesarjenje po slovenski Istri	Turno kolesarstvo	3 - Srednje težka	Primož Grudnik, Žiga Kugonič, Tomo Drolec
01.05.2021	Pohod na planino nad Vrhniko (733 m)	Pohod	Lahka pot	Vlado Stropnik, Filip Vrabič, Jure Drev
15-16.05.2021	Tura na Čaven-Golaki (1495 m)	Pohod	Lahka pot	Matej Kortnik, Igor Rezman
22.05.2021	Čistilna akcija na Smrekovcu	Čistilna akcija	-	Naravovarstveni odsek
29.05.2021	Pohod po E6 - Snežnik	Pohod	Lahka pot	Igor Rezman, Zvone Koželjnik
Junij 2021	Družinski tabor	Tabor	Lahka pot	Janez Kugonič
12.06.2021	Dan slovenskih planincev	Izlet	Lahka pot	Bojan Rotovnik, Filip Vrabič
Junij	Prekolesarimo Slovensko turnokolesarsko pot v enem dnevu	Turno kolesarstvo	3 - Srednje težka	Primož Grudnik, Žiga Kugonič, Tomo Drolec

25.06.2021	Pohod po Ravenski planinski poti	Pohod	Lahka pot	Jure Drev, Monika Tajnik, Peter Čeh
25.-27.06.2021	Tura na Hrvaškem: Dinara oz. Sinjal (1831 m), Zir (850m) in Crnopac (1403 m)	Tura - tujina	Lahka pot	Bojan Rotovnik, Vlado Stropnik in Jure Grudnik
03.07.2021	Skupna akcija šaleških planinskih društev VARNO V GORE	Tura	Lahka, zahtevna in zelo zahtevna pot	Jurij Drev, Jure Grudnik, Peter Čeh
04.07.2021	Turnokolesarski izlet	Turno kolesarstvo	3 - Srednje težka	Primož Grudnik, Žiga Kugonič
18.07.2021	Košutnikov turn/Stegovnik	Tura	Zahtevna in zelo zahtevna pot	Anja Lampret, Primož Grudnik, Igor Rezman, Andreja Konovšek Jalen, Marko Borovnik
06-09.08.2021	Vikend doline Soče	Tura	Lahka in zelo zahtevna pot	Anja Lampret, Primož Grudnik, Tina Jemec, Jure Drev, Roman Branc
20.-21.08.2021	Rezija (ITA)	Tura - tujina	Lahka in zelo zahtevna pot	Janez Kugonič, Bojan Rotovnik, Jure Grudnik
14.-21.08.2021	Tabor mladih planincev	Tabor	Različne zahtevnosti	Monika Tajnik, Žiga Kugonič, Jan Ostervuh
04.09.2021	Turnokolesarski izlet	Turno kolesarstvo	3 - Srednje težka	Primož Grudnik, Žiga Kugonič
10.-19.09.2021	Planinski tabor za odrasle (ALB/GR)	Tabor - tujina	Tabor za odrasle	Bojan Rotovnik, Vlado Stropnik, Matej Kortnik, Jure Grudnik, Janez Kugonič, Tina Uran
26.09.2021	Turno kolesarjenje na Smrekovec (1577 m) ob občinskem prazniku in 4. dan Smrekovca	Turno kolesarstvo	Srednje težka - 3	Primož Grudnik, Žiga Kugonič
26.09.2021	Planinski pohod na Smrekovec (1577 m) ob občinskem prazniku in 4. dan Smrekovca	Pohod	Lahka pot	Jure Grudnik, Janez Kugonič, Bojan Rotovnik
03.10.2021	Ljubeljščica	Tura	Zelo zahtevna pot	Anja Lampret, Primož Grudnik
09.10.2021	Naravovarstveni izlet v Škocjanski zatok	Naravovarstveni izlet	Lahka pot	Suzana Podvinšek, Matej Kortnik
16.10.2021	Pohod po Trški poti okoli Šoštanja ob prazniku mesta Šoštanj	Pohod	Lahka pot	Jure Grudnik, Monika Tajnik, Tjaša Konovšek
30.10.2021	Pohod na Slovenske Gorice	Izlet	Lahka pot	Marko Borovnik, Igor Rezman
30.10.2021	Turno kolesarski izlet po Slovenskih Goricah	Turno kolesarstvo	Srednje težka - 3	Primož Grudnik, Žiga Kugonič, Tomo Drolec
06.11.2021	Izlet v neznanu	Pohod	Lahka pot	Vlado Stropnik, Jure Grudnik, Janez Kugonič
27.11.2021	Od Miklavža do Miklavža	Izlet	Lahka pot	Andreja Konovšek Jalen, Monika Tajnik
26.12.2021	Pohod Topolšica – Sleme (1086 m) preko Loma	Pohod	Lahka pot v zimskih razmerah	Bojan Rotovnik, Jure Grudnik, Andrej Veternik, Matej Kortnik

○ Lahka snežna pot   ○ Lahka kopna pot   ○ Turno kolesarjenje   ○ Zahtevna, zelo zahtevna kopna pot in kopna brezpotja

Terminsko neopredeljen plan dela društva:

- Sodelovanje društva z OŠ Karla Destovnika Kajuha Šoštanj, in sicer sodelovanje vodnikov na vseh izletih mlajše in starejše planinske skupine. Predvideno je 8 izletov zahtevnosti lahka pot. Vsi prevozi se opravijo preko Planinskega društva Šoštanj. V letu 2021 se bo izvedel tudi program planinske šole za osnovnošolce zadnje triade.
- Sodelovanje društva z Vrtcem Šoštanj, in sicer sodelovanje vodnikov in markacistov pri delu planinske skupine v vrtcu (krajši izleti, planinske urice, itd).
- Redno vzdrževanje na planinskih poteh v oskrbi Planinskega društva Šoštanj. Sem sodijo večja nujna dela na poteh, kot so izdelava manjših brvi, prestavitve poti ter drugo. Akcije vodijo usposobljeni markacisti. Vsa dela nadzira načelnik markacijskega odseka, ki tudi skrbi za varnost pri delu, beleži opravljena dela, priskrbi potreben material in drugo. Praviloma je akcija odseka vsako drugo soboto v mesecu.
- Redno opravljanje dežurstva v pisarni društva in skrb za društvene in skupne prostore v Vili Lučka na Koroški cesti 13, kjer imamo pisarno.
4. redne seje UO PD Šoštanj in seje predsedstva PD Šoštanj in najmanj en sestanek vsakega odseka in sekcije društva..



# PLANINSKI TABOR ZA ODRASLE JULIANA 2020

Vsak od nas rad spozna kakšne koticke izven Slovenije, ampak zaradi vseh ukrepov in skrbi za zdravje je bilo v letu 2020 to omejeno. Prav zaradi teh razlogov se je vodstvo PD Šoštanj odločilo, da bo letošnji tabor za odrasle potekal v Sloveniji na novi krožni pohodniški poti okoli Julijskih Alp, imenovani Juliana trail, dolgi 330 km.

Razpoložljivi čas tabora od 16. 9. do 20. 9. 2020 nam sicer ni dopuščal, da obhodimo celotno pot, smo pa prehodili del poti od trdnjave Kluže do Podbrda ter vmes prehodili še del Alpe Adria Trail. Zbirno mesto začetka tabora je bilo v Planinskem učnem središču Bavšica, do kamor smo prišli z lastnimi avtomobili in kombijem, ki nam je služil za logistično premagovanje ovir skozi celoten tabor. Po večerji nam je vodstvo predstavilo opise poti po posameznih dnevih ter ukrepe, ki se jih bo potrebno držati.

Zgodaj zjutraj smo nato vsi dobre volje in polni pričakovanj začeli našo pot pri trdnjavi Kluže, mogočni utrdbi nad sotesko Koritnice, ki predstavlja pomemben spomenik obrambe pred turškimi vpadi, Napoleonovo vojsko in napadi v 1. svetovni vojni ter s končnim ciljem v Kobaridu. Celotno pot smo ob sproščenem klepetu in spoznavanju soudeležencev tabora lahko občudovali bližnje vrhove Rombona, Svinjaka, Kaninskega pogorja ... in se na poti ustavili pri številnih kulturnih in naravnih znamenitostih, kot so: slap Virje, kraški izvir Gljuna, akumulacijsko jezero Plužna, najvišji slap v Sloveniji – Boka. Precejšen del poti je potekal neposredno ob Soči, zato se je verjetno marsikomu od nas podila po glavi Gregorčičeva »Krasna si, bistra hči planin«; no, vsaj meni. V Kobarid smo prišli pozno popoldan in ravno veselo debatirali, koliko kilometrov smo kaj prehodili, ko je vodnik rekel, da je za nami najbolj naporen dan tabora in prehojenih 32 km. »Koliko?!« je butnilo iz mene. »32? Še nikoli nisem prehodila toliko skupaj!« Precejšnje preseženje, saj sem si doma že predhodno pogledala, koliko približno naj bi bilo od začetka do cilja in vseskozi mislila, da jih bo 20. Po nekajminutnem počit-



ku je skupina, ki je imela željo za ogled Kobariškega muzeja, odšla naprej s kombijem, ostali smo jo nekaj minut kasneje za njimi mahnilli peš. Vendar je bilo na poti ob pogledu na smaragdno zeleno Sočo težko ostati ravnodušen in peterica se nas ni zmogla upreti želji, da si ne namočimo razbolelih stopal. Najbolj pogumnim pa ni bilo dovolj zgolj namakanje stopal, ampak so se celi zapodili v ledeno mrzlo reko in zraven kar vriskali. Vprašanje, ali od veselja ali od ledene vode.

Tretji dan tabora smo že zjutraj naložili vse kovčke v avtomobile in kombi, saj naslednji dve noči nismo več spali v Bavšici, ampak smo naredili premik na Sorico ter se odpeljali v Kobarid, kjer smo pohod začeli ta dan. Nadaljevali smo do sotočja reke Tolminke in Soče, kjer smo se razdelili v dve skupini. Ena skupina se je odpravila na daljšo pot do Kneže, ostali, ki smo se odločili za krajšo pot do Mosta na Soči, smo na sotočju uživali še kar nekaj časa, saj se nam ta dan ni mudilo. V Mostu na Soči nas je že čakal kombi, s katerim smo se odpeljali na Sorico, idilčno visokogorsko vas in hkrati tudi največkrat snemano slovensko vas, ki so jo za naravno kuliso uporabili v kar štirih slovenskih filmih. Med čakanjem na drugo skupino so nekateri le preprosto uživali v razgledih, nekateri so igrali košarko, ostali smo igrali ogromen »človek ne jezi se«, narisano na tleh alsfaltne igrišča. Napeta igra se žal ni končala z zmagovalcem, saj je od nekod priteknel pes in se odločil, da odigra svojo partijo igre, in nam ukradel ogromno kocko iz gobe ter jo razceftral.

Četrti dan smo pričeli v kraju Grahovo in tega dne se nam je pridružil tudi vodič g. Jože Daskobler, saj smo do sedaj imeli vodnike PD Šoštanj.

Četrti dan smo pričeli v kraju Grahovo in tega dne se nam je pridružil tudi lokalni vodič g. Jože Daskobler, saj smo do sedaj imeli vodnike PD Šoštanj. Med čakanjem na kombi, ki je pripeljal preostanek skupine, smo se zaklepetali z vodnikom in poslušali pripovedovanja o zgodovini kraja in žalostnem razvoju kraja v sedanosti, ko večina mladih odhaja v večja mesta. Ker smo na preostale čakali kar nekaj časa, nas je pošteno zazeblilo in kar sam od sebe se je ustvaril animacijski program z aerobiko in obilico smeha, saj so prav tako starejši



udeleženci tabora izvajali »plen«. Ta dan nas je pot vodila mimo vasi Grahovo ob Bači, ki je bila ena izmed prizorišč snemanja prvega slovenskega zvočnega celovečernega igranega filma Na svoji zemlji. Vodič nam je razkril še marsikatero zanimivost, zgodovinski in kulturni pomen krajev, skozi katere smo hodili. Prav čutiti je bilo, kako je s srcem vpet v te kraje in prav zato smo se ves čas gnetli okoli njega in hoteli izvedeti prav vsako podrobnost. Prav lepo je bilo raziskovati skrite in neoznačene poti, po katerih se brez vodiča ne bi nikoli odpravili, in tako se nam je

malo pred ciljem odprla čudovita soteska Driselpoh, dolga okoli 1,5 km, z obeh strani obdana z nagubanim apnencem, ki je tudi posebnost tega območja. Cilj tega dne je bila vas Podbrdo, ki je sedanjo podobo dobila z ureditvijo stare italijanske vojašnice in dograditvijo le-te v Tovarno volnenih izdelkov Bača, žal pa je leta 2002 prenehala z delovanjem. V vasi smo se odzvali prijaznemu povabilu domačinov na Frika fest (frika je tradicionalna pastirska oz. gozdarska jed iz dveh glavnih sestavin – krompirja in sira), seveda pa smo zraven z veseljem





zvrnili pivo, ki smo si ga po treh dneh hoje in krepkih 80 km prehojenih poti pošteno zaslužili. Pred odhodom s kombijem nazaj na Sorico smo si v vasi

ogledali še Jakovkno hišo, v kateri so predstavljena tri prelomna obdobja zgornje Baške grape.

Zadnji dan smo si pred odhodom s Sorice ogledali rojstno hišo slikarja Ivana Groharja, ki je bila neposredno zra-



ven našega prenočišča, in se šli nato, kot je dejalo vodstvo, za štiri ure le še razhodit na Soriško planino. Po toliko prehojenih urah so bile štiri ure res le za razhodit. V spremstvu vodnika smo se sprehodili ob bivši Rapalski meji, ki je potekala čez vrhove Soriške planine (Lajnar, Slatnik, Možic, Baško sedlo) in ob njegovi razlagi zgodovine brskali po spominu, ali smo se morda o tem učili v šoli.

Tabor se je zaključil zgodaj popoldan, ko smo pred odhodom domov z g. Jožetom ob kavi in prijetnem klepetu strnili misli preteklih dni. Čeprav sem Posočje v poletnih mesecih že obiskala, sem tokrat te kraje doživela v popolnoma drugi luči in moram priznati, da sem za svoj prvi planinski tabor izbrala odlično destinacijo. Glede na situacijo, ki je bila v letu 2020, lahko pohvalimo vodnike in vodstvo PD Šoštanj, ki so odlično opravili z vsemi organizacijskimi in logističnimi problemi.

Ne moremo zanikati, da je Posočje vendarle bilo prizorišče največjega spopada na gorskem območju v celotni zgodovini človeštva, ampak verjetno znajo ljudje prav zaradi te preteklosti tukaj ceniti mir, čut do sočloveka, gostoljubnost in stik z naravo. Zagotovo se še vrnem.

**Romana Slemenšek**

## NOVA PLANINSKA KARTA SMREKOVEC, RADUHA, OLŠEVA, PECA IN URŠLJA GORA

V letu 2020 je Naravovarstvena zveza Smrekovec obeležila 15. obletnico delovanja. Glede na to, da za širše območje Smrekovškega pogorja obstajajo samo planinske karte 1 : 50.000, je bila sprejeta pobuda, da NZ Smrekovec ob svojem jubileju aktivno sodeluje pri izdaji nove, bolj podrobne planinske karte za to območje. S sodelovanjem vseh vključenih društev (PD Črna na Koroškem, PD Ljubno ob Savinji, PD Šoštanj, PD Velenje, Lovska družina Smrekovec Šoštanj, Gobarsko društvo Marauh ter Savinjsko gozdarsko društvo Nazarje) in s podporo občin Šoštanj, Črna na Koroškem, Ljubno in Velenje je bil dosežen dogovor s Planinsko zvezo Slovenije o izdaji nove planinske karte.

Ker je za takšno karto območje Smrekovškega pogorja premajhno, je bila sprejeta odločitev, da se izda planinska karta za območje Smrekovca, Raduhe, Olševe, Pece in Uršlje gore, in sicer v merilu 1 : 30.000. V to območje so vključene tudi Golte ter del Dleskovške planote.

Naknadno je bilo dogovorjeno, da se na hrbtno stran karte vključi tudi poseben kartografski dodatek za območje osrednjega dela Šaleške doline, vključno s Paškim Kozjakom, s čimer je karta še pridobila na zanimivosti za različne uporabnike.


Vsebina karte je planinsko-turistična, kar pomeni, da so zajeti vse planinske poti, obhodnice, turno-kolesarske poti, planinske kočice, plezališča, zavarovane plezalne poti in turni smuki, poleg tega pa tudi turistično-pohodniške poti, razgledišča, naravne in kulturne znamenitosti, muzeji, informacijski centri, ...

Izdajo karte so s prednaročilom večjega števila planinskih kart podprle občine Šoštanj, Velenje in Ljubno ter PD Črna na Koroškem v sodelovanju z občino Črna na Koroškem. Zelo pomembno vlogo pri pripravi vsebine nove planinske karte pa so imeli številni poznavalci tega območja, člani društev, ki so

vključena v NZ Smrekovec. Zbranih je bilo preko 200 strani pripomb in dopolnitev na delovno verzijo karte, saj je to prva karta tako velikega merila tega območja po več kot 25 letih, ko je država prenehala s posodabljanjem Državnih topografskih kart 1 : 25.000. Zato je bil potreben zelo temeljit pregled celotne vsebine, saj se je na terenu zgodilo ogromno sprememb. Nekaj sprememb je bilo možno povzeti iz uradnih državnih registrov, za večino pa je bil potreben pregled poznavalcev posameznih območij, ki so v tem primeru svoje delo opravili odlično in popolnoma prostovoljno. Seveda vseh sprememb nikoli ni možno v celoti zajeti in ker se spremembe stalno dogajajo, vabimo vse uporabnike, da izdajatelju sporočijo vse opažene pomanjkljivosti ali napake, ki bodo odpravljene pri naslednjem ponatisu karte.

Vabljeni k čim pogostejši uporabi nove planinske karte Smrekovec, Raduha, Olševa, Pece in Uršlja gora.

**Bojan Rotovnik**



Naslovnica nove planinske karte



Prikaz območja nove planinske karte



## V OBJEMU VIŠEVE SKUPINE, PO POTEH ZGODOVINE »SENTIERO DEL CENTENARIO« ALI »POT STOLETNICE« (ITALIJA)

Preteklo leto sem sama občutila kot zelo »razburkano«, negotovo in v takšni obliki precej nepoznano, sploh pa zelo omejeno. Epidemija je močno zagrizla v moje planinsko življenje, saj sem bila, razen poletnih mesecev, prisiljena raziskovati predvsem okoliške hribčke v občini, kjer bivam. Konec koncev tudi to ni slabo, spoznati še tiste skrite steze in kraje, za katere najverjetneje niti ne bi vedela, da obstajajo. A obisk meni zelo ljubega visokogorja je bil močno okrnjen. Nekaj vzponov v poletnih mesecih, predvsem v bolj »solo« obliki, je bilo za leto 2020 vse. Moram reči, da sem precej pogrešala družbo, tudi tiso v okviru Planinskega društva Šoštanj, a vsaj dva izleta v visokogorje sta bila, kljub omejitvam in tako oteženi izvedbi, vseeno izpeljana.

Proti koncu avgusta je bil napovedan menda še zadnji precej vroč vikend. Zgodaj zjutraj sva se s Primožem odpeljala od doma, med potjo pobrala še Boruta, nakar smo jo mahnili naravnost proti Kranjski Gori. No, o tem, zakaj sta bili tam na parkirišču pred trgovino tako zelo nejevoljni Anja in Polona, ne bom, Primož že ve, zakaj je slišal nekaj krepkih, seveda ob koncu od nasmejanih obrazov. Polni pričakovanj smo nadaljevali v smeri sosednje Italije, vse do Rabeljskega jezera. Že ob pogledu nanj se nam je nasmihalo, kako blagodejen bo skok v vodo ob povratku s ture. Z bližnjega parkirišča se nam je pogled usmeril naravnost na mogočno Jerebico, katero sva nato mesec dni kasneje osvojila s Primožem. V predelu Viševe skupine sama predhodno še nisem hodila, zato sem bila toliko bolj vznemirjena, kaj bo ponudila pot. In ta že v startu ni razočarala. V zavetju gozda, ki je ponujal



Pogled na bivaac Gorizia



Pogled na Mangart in Jalovec

blagodejno senco, ter ob bistrem žuborečem potoku, ki je polnil globoke tolmine, smo se vzpeli do lesene kočice Brunner. Za njeno streho je pozdravljalo mogočno ostenje vršacev. Sonce, ki se je na tem mestu prenehalo skrivati za smrekami, je naznanjalo, da bo nadaljnja pot po dolini Belega potoka resnično vroča. In je bila. Ta del vzpona vsaj meni ni prizanesel. Precej

strm, vijugast vzpon med ruševjem, tik pred točko daljšega postanka, mi je zamajal noge, kar je bila najverjetneje posledica žgočega sonca in pa dejstva, da se pred turo nisem kaj dosti najedla. Napaka, na katero me je malo očitajoče opomnil tudi Primož. A krajši postanek ter Poloni ni »glukozni bombončki« so zadevo obrnili v pozitivno smer in tako smo vsi precej prepoteni dosegli bivaac

Gorizia. Mesto, kjer obstaneš in se zgolj z velikimi očmi zazreš v prečudovito gorsko pokrajino, kjer ta idiličen rdeči bivaac obdajajo bela ostrenja Trbiško-Krniške špice in Škrbine Visoke Bele špice. Lepo se je videl tudi nazobčan greben ferate, kamor smo bili namenjeni. V bližini bivaka smo se posedli in pomalicali. Z enkratnim pogledom tja v daljavo na naša ponosna velikana Mangart in Jalovec. Hitro smo opazili, da le nismo tako sami, kot se je zdelo. Nekoliko višje so nas nadobudno opazovali kozorogi, ki se niso pustili motiti. No, Anja nam je obljubila, da se bomo teh kraljev gora ta dan še dodobra nagledali. Ker se nismo želeli zadržati predolgo, saj nas je čakalo še precej zahtevne poti, smo nadaljevali s kratkim, a precej strmim in krušljivim vzponom do Škrbine Visoke Bele špice, kjer se prične vstop v steno ferate Pot Stoletnice (do 2.200 m). Ob prihodu na vrh škrbine – sedelca se je uresničila Anjina skrb. Sive megle so se neusmiljeno zaletavale v stene, pogled na drugo stran je bil popolnoma zaprt. A kljub rahlo srhljivemu pogledu še ni bil čas za dež in nevihte. Zavihteli smo se v plezalno opremo in pričeli z neizmernim uživanjem po čudovito speljani ferati, ki je ponujala enkratne razglede, ki smo jih sicer zaradi hitrih megel morali prav loviti. Tam, na enem izmed vrhov med potjo, smo se posedli, na kratko odpočili, prikazal pa se nam je čudovit razgled nazaj na bivaac Gorizia. Potep skozi ferato, s sestopom skozi prikupen tunel, se je končal na Krniški škrbini. Kar prehitro je minilo vse skupaj. Zaradi napovedanih neviht ter vedno bolj temnih meglic, ki so se vile okoli vrhov, sta se vodnika Anja in Primož odločila, da se na Trbiško-Krniško špico ne bomo podali, saj je pot na vrh precej zahtevna in bi v slabih vremenskih razmerah povzročila precejšnje tveganje za našo varnost, česar smo se prisotni dobro zavedali. Hvaležni za tovrstno izkušnjo smo se pričeli spuščati proti koči Corsi, misleč, da je odprta. Pa smo se motili. A ta del je ponudil nekaj drugega, kozoroge, kamor si pogledal. Po skalah, v stelah, na travi in seveda, kot da so oskrbniki kočice, še na dvorišču le-te.



Pred vstopom v ferato



V ferati





Prekrasne živali, ki so s svojim poziranjem in radovednostjo pustile, da smo ustvarili enkratne fotografije in spomine, z razgledom na čudovito Kaninsko pogorje.

Nato pa se je pričel tisti običajno neljubi del, sestop, ki nas je po razgibanem terenu pripeljal nazaj na izhodišče, kjer smo si privoščili zaslužen, osvežilen zaključek v Rabeljskem jezeru. Moja pričakovanja so bila v celoti izpolnjena in upam, da se v raziskovanje Viševe skupine kaj kmalu vrnem. Za celotno turo smo porabili cca. 10 ur. Top dan v top družbi!

**Andreja Štumberger**



Na enem izmed vrhov ferate



V ferati



Proti zaključku ferate v tunelu



Pogled nazaj proti Viševi skupini



Pogled s kozorogom proti Kaninskemu pogorju

## Z »MOŽEM« ČEZ MOŽE NA PALEC

**Naslov se sliši skoraj pohujšljiv, če bi povsod bile male začetnice. No, pa bom kar uvodoma razblinila morebitne sanje. »Mož« je zaenkrat še »samo« moj fant, Možje so vrhovi grebena, ki mu pripadajo in nas pripeljejo na 2026 m visok Palec, ki ni del noge velikana in tudi na »štop« ne deluje.**

Kot že uvod namigne, sva v želji po odkrivanju grebenov in samotnih, neobljudenih krajev izbrala greben Čez Može na Palec.

Začela sva na parkirišču na mejnem prehodu Ljubelj, jo mahnila do Zelenice, nato do sedelca med Trianglom (ali Vrh Ljubeljščice) in začetkom grebena. Po vseh prebranih opisih sva približno vedela, kaj naju čaka. Oborožena z dovolj tekočine, plezalnimi pasom, čelado, vrvjo, vponkami in še s kakšnim dodatkom (za vsak slučaj), sva zakarakala proti Možem. Kaj kmalu so posekano rušje zamenjale skale in poplezavanje II. do III. stopnje. Skala je mestoma precej krušljiva, četudi se na prvi pogled zdi lahko, previdnost ni odveč. Opremo sva potrebovala na tretjem Možu, kjer je potrebno sestopiti s spustom po vrvi. Četrtega sva hitro osvojila, z vrha pa se nama je pogled razprostrl na Palec, ki v bistvu sploh še ni bil tako zelo blizu.

Vedela sva, da naju za Možmi čaka precej rušja. In že pri pripravi na turo sva se malce psihično pripravila na jezdenje borovcev, zibanje na vejah in lovljenje ravnotežja. Saj veste, kaj pomeni, če je v opisih omenjeno »najdemo prehode skozi rušje«. Na najino »razočaranje« ni bilo tako težko prehodno. Stezica je bila vidna večino časa in si jo lahko slutil, mestoma je bilo rušje celo porezano.

Greben ni tako kratek, kot se morda zdi na prvi pogled. Prav tako ne ponuja možnosti za vmesni sestop, če bi se nam kar nenkrat ne ljubilo več pohajkovati gor in dol čez skalne glave. Odkrila sva eno mesto, ki bi lahko bilo uporabno, pa še to ni bilo očem očitno.

Vrh Palca naju je pričakal osamljen. Ponudil nama je ves prostor za krasne razglede na Vrtačo in

avstrijsko stran. Še kavke se nama niso pridružile. Najbrž so še vedno upoštevale protikoronske ukrepe ali pa so bile že site.

Sestopala sva čez Suho rušje in uživala ob pogledih na osvojene Može, se sprehajala čez travnate površine, ki so več kot blagodejno delovale na najina stopala, skupina planik pa je zagotovila daljši postanek za fotografiranje.

Soren Kierkegaard pravi: »Mož

predlaga, žena izbira.« Moram priznati, da je bil predlog dober, izbira pa tudi.

Turo priporoča ob lepem in stabilnem vremenu (malo ali skoraj nič možnosti za umik) ter hribolazcem z alpinističnim znanjem in spretnim ter izkušenim korakom.

**Zapisala: Anja Lampret**  
**Foto: Anja Lampret in Miha Zupin**





# PLANINSKI KOLEDAR

Leto 2020 je kljub precejšnjim omejitvam prineslo kar nekaj nepozabnih potepanj po gorah, s tem pa tudi veliko krasnih fotografij.

Z malo »drežanja« smo s strani planincev prejeli precejšnje število enkratnih fotografij in tako je nastal naš tradicionalni planinski koledar za leto 2021. Na voljo sta 13-listni pokončni koledar, kateri ima rubriko »ne pozabi«, na zadnji strani pa je dodan plan vseh aktivnosti našega društva. Na enolistnem koledarju boste tokrat našli fotografije različnih bivakov in planinskih koč.

Ob tej priložnosti vas že vljudno vabimo k sodelovanju pri izdelavi planinskega koledarja za naslednje leto. Fotografije z letošnjega leta pošljite najkasneje do **15. decembra 2021** na naslova [pdsostanj@gmail.com](mailto:pdsostanj@gmail.com) ali [primozgrudnik@gmail.com](mailto:primozgrudnik@gmail.com). Pri pošiljanju obvezno ne pozabite navesti lokacije ter avtorja vsake posamezne fotografije.

**Primož Grudnik**



**2021**

Iskrena hvala vsem, ki ste soustvarili koledar Planinskega društva Sostanj za leto 2021.  
Za več informacij kontaktirajte našo spletno stran.

**JANUAR**

P	T	S	Č	P	S	N
				1	2	3
4	5	6	7	8	9	10
11	12	13	14	15	16	17
18	19	20	21	22	23	24
25	26	27	28	29	30	31

**Ne pozabi:**

01.01.2021 - Nova letnica  
01.01.2021 - Prvi januar  
01.01.2021 - Prvi januar

**FEBRUAR**

P	T	S	Č	P	S	N
					6	7
1	2	3	4	5		
8	9	10	11	12	13	14
15	16	17	18	19	20	21
22	23	24	25	26	27	28

**Ne pozabi:**

01.02.2021 - Prvi dan zimskih počitnic  
01.02.2021 - Prvi dan zimskih počitnic  
01.02.2021 - Prvi dan zimskih počitnic

**MAREC**

P	T	S	Č	P	S	N
				5	6	7
1	2	3	4			
8	9	10	11	12	13	14
15	16	17	18	19	20	21
22	23	24	25	26	27	28
29	30	31				

**Ne pozabi:**

01.03.2021 - Prvi dan pomladi  
01.03.2021 - Prvi dan pomladi  
01.03.2021 - Prvi dan pomladi

**APRIL**

P	T	S	Č	P	S	N
5	6	7	8	9	10	11
12	13	14	15	16	17	18
19	20	21	22	23	24	25
26	27	28	29	30		

**Ne pozabi:**

01.04.2021 - Prvi dan pomladi  
01.04.2021 - Prvi dan pomladi  
01.04.2021 - Prvi dan pomladi

**MAJ**

P	T	S	Č	P	S	N
3	4	5	6	7	8	9
10	11	12	13	14	15	16
17	18	19	20	21	22	23
24	25	26	27	28	29	30

**Ne pozabi:**

01.05.2021 - Prvi dan pomladi  
01.05.2021 - Prvi dan pomladi  
01.05.2021 - Prvi dan pomladi



# OPISE IZLETOV 2021



**JUNJ**

P T S Č P S N  
1 2 3 4 5 6  
7 8 9 10 11 12 13  
14 15 16 17 18 19 20  
21 22 23 24 25 26 27  
28 29 30

12.6.2021 - 12.6.2021  
13.6.2021 - 13.6.2021  
14.6.2021 - 14.6.2021  
15.6.2021 - 15.6.2021  
16.6.2021 - 16.6.2021  
17.6.2021 - 17.6.2021  
18.6.2021 - 18.6.2021  
19.6.2021 - 19.6.2021  
20.6.2021 - 20.6.2021  
21.6.2021 - 21.6.2021  
22.6.2021 - 22.6.2021  
23.6.2021 - 23.6.2021  
24.6.2021 - 24.6.2021  
25.6.2021 - 25.6.2021  
26.6.2021 - 26.6.2021  
27.6.2021 - 27.6.2021  
28.6.2021 - 28.6.2021  
29.6.2021 - 29.6.2021  
30.6.2021 - 30.6.2021



**JULIJ**

P T S Č P S N  
1 2 3 4  
5 6 7 8 9 10 11  
12 13 14 15 16 17 18  
19 20 21 22 23 24 25  
26 27 28 29 30 31

1.7.2021 - 1.7.2021  
2.7.2021 - 2.7.2021  
3.7.2021 - 3.7.2021  
4.7.2021 - 4.7.2021  
5.7.2021 - 5.7.2021  
6.7.2021 - 6.7.2021  
7.7.2021 - 7.7.2021  
8.7.2021 - 8.7.2021  
9.7.2021 - 9.7.2021  
10.7.2021 - 10.7.2021  
11.7.2021 - 11.7.2021  
12.7.2021 - 12.7.2021  
13.7.2021 - 13.7.2021  
14.7.2021 - 14.7.2021  
15.7.2021 - 15.7.2021  
16.7.2021 - 16.7.2021  
17.7.2021 - 17.7.2021  
18.7.2021 - 18.7.2021  
19.7.2021 - 19.7.2021  
20.7.2021 - 20.7.2021  
21.7.2021 - 21.7.2021  
22.7.2021 - 22.7.2021  
23.7.2021 - 23.7.2021  
24.7.2021 - 24.7.2021  
25.7.2021 - 25.7.2021  
26.7.2021 - 26.7.2021  
27.7.2021 - 27.7.2021  
28.7.2021 - 28.7.2021  
29.7.2021 - 29.7.2021  
30.7.2021 - 30.7.2021  
31.7.2021 - 31.7.2021



**AVGUST**

P T S Č P S N  
1  
2 3 4 5 6 7 8  
9 10 11 12 13 14 15  
16 17 18 19 20 21 22  
23 24 25 26 27 28 29

1.8.2021 - 1.8.2021  
2.8.2021 - 2.8.2021  
3.8.2021 - 3.8.2021  
4.8.2021 - 4.8.2021  
5.8.2021 - 5.8.2021  
6.8.2021 - 6.8.2021  
7.8.2021 - 7.8.2021  
8.8.2021 - 8.8.2021  
9.8.2021 - 9.8.2021  
10.8.2021 - 10.8.2021  
11.8.2021 - 11.8.2021  
12.8.2021 - 12.8.2021  
13.8.2021 - 13.8.2021  
14.8.2021 - 14.8.2021  
15.8.2021 - 15.8.2021  
16.8.2021 - 16.8.2021  
17.8.2021 - 17.8.2021  
18.8.2021 - 18.8.2021  
19.8.2021 - 19.8.2021  
20.8.2021 - 20.8.2021  
21.8.2021 - 21.8.2021  
22.8.2021 - 22.8.2021  
23.8.2021 - 23.8.2021  
24.8.2021 - 24.8.2021  
25.8.2021 - 25.8.2021  
26.8.2021 - 26.8.2021  
27.8.2021 - 27.8.2021  
28.8.2021 - 28.8.2021  
29.8.2021 - 29.8.2021



**SEPTEMBER**

P T S Č P S N  
1 2 3 4 5  
6 7 8 9 10 11 12  
13 14 15 16 17 18 19  
20 21 22 23 24 25 26  
27 28 29 30

1.9.2021 - 1.9.2021  
2.9.2021 - 2.9.2021  
3.9.2021 - 3.9.2021  
4.9.2021 - 4.9.2021  
5.9.2021 - 5.9.2021  
6.9.2021 - 6.9.2021  
7.9.2021 - 7.9.2021  
8.9.2021 - 8.9.2021  
9.9.2021 - 9.9.2021  
10.9.2021 - 10.9.2021  
11.9.2021 - 11.9.2021  
12.9.2021 - 12.9.2021  
13.9.2021 - 13.9.2021  
14.9.2021 - 14.9.2021  
15.9.2021 - 15.9.2021  
16.9.2021 - 16.9.2021  
17.9.2021 - 17.9.2021  
18.9.2021 - 18.9.2021  
19.9.2021 - 19.9.2021  
20.9.2021 - 20.9.2021  
21.9.2021 - 21.9.2021  
22.9.2021 - 22.9.2021  
23.9.2021 - 23.9.2021  
24.9.2021 - 24.9.2021  
25.9.2021 - 25.9.2021  
26.9.2021 - 26.9.2021  
27.9.2021 - 27.9.2021  
28.9.2021 - 28.9.2021  
29.9.2021 - 29.9.2021  
30.9.2021 - 30.9.2021



**OKTOBER**

P T S Č P S N  
1 2 3  
4 5 6 7 8 9 10  
11 12 13 14 15 16 17  
18 19 20 21 22 23 24  
25 26 27 28 29 30 31

1.10.2021 - 1.10.2021  
2.10.2021 - 2.10.2021  
3.10.2021 - 3.10.2021  
4.10.2021 - 4.10.2021  
5.10.2021 - 5.10.2021  
6.10.2021 - 6.10.2021  
7.10.2021 - 7.10.2021  
8.10.2021 - 8.10.2021  
9.10.2021 - 9.10.2021  
10.10.2021 - 10.10.2021  
11.10.2021 - 11.10.2021  
12.10.2021 - 12.10.2021  
13.10.2021 - 13.10.2021  
14.10.2021 - 14.10.2021  
15.10.2021 - 15.10.2021  
16.10.2021 - 16.10.2021  
17.10.2021 - 17.10.2021  
18.10.2021 - 18.10.2021  
19.10.2021 - 19.10.2021  
20.10.2021 - 20.10.2021  
21.10.2021 - 21.10.2021  
22.10.2021 - 22.10.2021  
23.10.2021 - 23.10.2021  
24.10.2021 - 24.10.2021  
25.10.2021 - 25.10.2021  
26.10.2021 - 26.10.2021  
27.10.2021 - 27.10.2021  
28.10.2021 - 28.10.2021  
29.10.2021 - 29.10.2021  
30.10.2021 - 30.10.2021  
31.10.2021 - 31.10.2021



**NOVEMBER**

P T S Č P S N  
1 2 3 4 5 6 7  
8 9 10 11 12 13 14  
15 16 17 18 19 20 21  
22 23 24 25 26 27 28  
29 30

1.11.2021 - 1.11.2021  
2.11.2021 - 2.11.2021  
3.11.2021 - 3.11.2021  
4.11.2021 - 4.11.2021  
5.11.2021 - 5.11.2021  
6.11.2021 - 6.11.2021  
7.11.2021 - 7.11.2021  
8.11.2021 - 8.11.2021  
9.11.2021 - 9.11.2021  
10.11.2021 - 10.11.2021  
11.11.2021 - 11.11.2021  
12.11.2021 - 12.11.2021  
13.11.2021 - 13.11.2021  
14.11.2021 - 14.11.2021  
15.11.2021 - 15.11.2021  
16.11.2021 - 16.11.2021  
17.11.2021 - 17.11.2021  
18.11.2021 - 18.11.2021  
19.11.2021 - 19.11.2021  
20.11.2021 - 20.11.2021  
21.11.2021 - 21.11.2021  
22.11.2021 - 22.11.2021  
23.11.2021 - 23.11.2021  
24.11.2021 - 24.11.2021  
25.11.2021 - 25.11.2021  
26.11.2021 - 26.11.2021  
27.11.2021 - 27.11.2021  
28.11.2021 - 28.11.2021  
29.11.2021 - 29.11.2021  
30.11.2021 - 30.11.2021



**DECEMBER**

P T S Č P S N  
1 2 3 4 5  
6 7 8 9 10 11 12  
13 14 15 16 17 18 19  
20 21 22 23 24 25 26  
27 28 29 30 31

1.12.2021 - 1.12.2021  
2.12.2021 - 2.12.2021  
3.12.2021 - 3.12.2021  
4.12.2021 - 4.12.2021  
5.12.2021 - 5.12.2021  
6.12.2021 - 6.12.2021  
7.12.2021 - 7.12.2021  
8.12.2021 - 8.12.2021  
9.12.2021 - 9.12.2021  
10.12.2021 - 10.12.2021  
11.12.2021 - 11.12.2021  
12.12.2021 - 12.12.2021  
13.12.2021 - 13.12.2021  
14.12.2021 - 14.12.2021  
15.12.2021 - 15.12.2021  
16.12.2021 - 16.12.2021  
17.12.2021 - 17.12.2021  
18.12.2021 - 18.12.2021  
19.12.2021 - 19.12.2021  
20.12.2021 - 20.12.2021  
21.12.2021 - 21.12.2021  
22.12.2021 - 22.12.2021  
23.12.2021 - 23.12.2021  
24.12.2021 - 24.12.2021  
25.12.2021 - 25.12.2021  
26.12.2021 - 26.12.2021  
27.12.2021 - 27.12.2021  
28.12.2021 - 28.12.2021  
29.12.2021 - 29.12.2021  
30.12.2021 - 30.12.2021  
31.12.2021 - 31.12.2021

PLAN AKTIVNOSTI 2021

Redni št.	Ime aktivnosti	Datum	Ura	Priloga
1	Planinski pohod na Goro Oljko	16.01.2021	4 ure	1
2	Turnosmučarski izlet na Smrekovec	06.02.2021	5 ur	2
3	Pohod po Šilijeveh vlakah	14.02.2021	5 ur	3
4	Pohod po Gaberški poti	21.02.2021	4 ure	4
5	Izlet na Farbanco-Tolsti vrh	31.01.2021	4-5 ur	5

PLANINSKO DRUŠTVO ŠOŠTANJ  
Varni biti VAREN KORAK!  
Škrajni od leta 1904

2021

Januar	Februar	Marec	April	Maj	Juni	Julij	Avgust	September	Oktober	November	December
1 2 3 4 5 6 7 8 9 10 11 12 13 14 15 16 17 18 19 20 21 22 23 24 25 26 27 28 29 30 31	1 2 3 4 5 6 7 8 9 10 11 12 13 14 15 16 17 18 19 20 21 22 23 24 25 26 27 28 29	1 2 3 4 5 6 7 8 9 10 11 12 13 14 15 16 17 18 19 20 21 22 23 24 25 26 27 28 29 30 31	1 2 3 4 5 6 7 8 9 10 11 12 13 14 15 16 17 18 19 20 21 22 23 24 25 26 27 28 29 30	1 2 3 4 5 6 7 8 9 10 11 12 13 14 15 16 17 18 19 20 21 22 23 24 25 26 27 28 29 30 31	1 2 3 4 5 6 7 8 9 10 11 12 13 14 15 16 17 18 19 20 21 22 23 24 25 26 27 28 29 30 31	1 2 3 4 5 6 7 8 9 10 11 12 13 14 15 16 17 18 19 20 21 22 23 24 25 26 27 28 29 30 31	1 2 3 4 5 6 7 8 9 10 11 12 13 14 15 16 17 18 19 20 21 22 23 24 25 26 27 28 29 30 31	1 2 3 4 5 6 7 8 9 10 11 12 13 14 15 16 17 18 19 20 21 22 23 24 25 26 27 28 29 30 31	1 2 3 4 5 6 7 8 9 10 11 12 13 14 15 16 17 18 19 20 21 22 23 24 25 26 27 28 29 30 31	1 2 3 4 5 6 7 8 9 10 11 12 13 14 15 16 17 18 19 20 21 22 23 24 25 26 27 28 29 30 31	1 2 3 4 5 6 7 8 9 10 11 12 13 14 15 16 17 18 19 20 21 22 23 24 25 26 27 28 29 30 31

## POHOD »ZDRAVJU NAPROTI« NA GORO OLJKO (733 m)

**Datum odhoda:** 16.01.2021  
**Vodniki:** Vlado Stropnik, Bojan Rotovnik, Jure Grudnik  
**Zahtevnost poti:** lahka pot v zimskih razmerah  
**Čas hoje:** 4 ure

**Oprema:** zimska pohodniška oprema, nepremočljiva obutev  
**Opis poti:** Vabimo vas na 38. zimski pohod Zdravju naproti. Prijeten vzpon na najvišji vrh Ložniškega gričevja in lep razglednik. Kljub temu da je izhodišče pohoda uradno Polzela, Šoštanjčani na Goro Oljko vedno krenemo iz Šoštanja, saj tja preko Lokovice in Velikega Vrha vodi planinska pot, ki jo oskrbuje naše društvo. Na vrhu pri planinskem domu na Gori Oljki (725 m) prejmejo vsi pohodniki v čast praznika sv. Neže trdo kuhano jajce, jubilejni pohodniki pa tudi priznanja za 10-, 20- in 30-kratno udeležbo na pohodu. Zelo primeren izlet za nabiranje kondicije v zimskih dneh. Lepo vabljeni!

## IZLET NA FARBANCO-TOLSTI VRH

**Datum odhoda:** 31.01.2021  
**Vodniki:** Matej Kortnik, Valentina Uran  
**Zahtevnost poti:** lahka pot v zimskih razmerah  
**Čas hoje:** 4-5 ur

**Oprema:** zimska pohodniška oprema, nepremočljiva obutev  
**Opis poti:** Farbanca je priljubljena planinska koča PD Nazarje v severnih pobočjih Dobroveljske planote. V poletnih dneh je pravo zbirališče pohodnikov iz Zgornje Savinjske doline in širše. Dom je bil sprva zgrajen kot gozdarska koča. Kasneje z izgradnjo široke mreže gozdnih cest potrebe po koči za prenočevanje gozdarjev ni bilo več. Ostala je zapuščenca in nov utrip življenja so ji dali prav nazarski planinci, ki so dom lepo obnovili in sedaj imajo ob vikendih dom s svojimi dežurstvi tudi redno odprt za obiskovalce. Izlet bomo začeli v Kocarjah, od koder imamo slabo uro do Farbanca. Po krajšem odmoru pri Domu na Farbanci se bomo podali naprej proti

Tolstemu vrhu (1073 m), ki je tudi najvišji vrh Dobroveljske planote. Nazaj grede se bomo ustavili še na Ropasovih pečeh in se naužili razgleda proti jugu in v dolino Bolške, seveda pa se bomo zopet ustavili pri Farbanci. Sledi še spust do izhodišča.

## TURNOSMUČARSKI IZLET NA BOSKOVEC (1587 m) IN SMREKOVEC (1577 m)

**Datum odhoda:** 06.02.2021  
**Vodniki:** Anja Lampret, Janez Kugonič  
**Zahtevnost poti:** lahka turna smuka  
**Čas hoje in smučanja:** 5 ur

**Oprema:** zimska pohodniška oprema, nepremočljiva obutev, osnovna turnosmučarska oprema  
**Opis poti:** PD Šoštanj za namen popularizacije turnega smučanja občasno organizira lažji turnosmučarski izlet na območju Smrekovca in Mozirskih planin. V letu 2021 se bomo odpravili z Mozirskih planin na Smrekovec in nazaj. Zbrali se bomo ob 8. uri na Mozirski koči na Golteh (1.356 m) in se najprej povzpeli na najvišji vrh Mozirskih planin Boskovec (1.587 m), nato pa sledi prvo turno smučanje, predvsem po gozdnih vlakih, vse do sedla Kal (1.318 m). Nadaljevali bomo po gozdni cesti do Doma na Smrekovcu (1.377 m) in se takoj vzpeli na Smrekovec (1.577 m). Po krajšem spustu sledi odmor v planinski koči in zatem še povratek mimo Kala in Istej do parkirišča pri Alpškem vrtu na Golteh. Za udeležbo na izletu je potrebna ustrezna fizična pripravljenost ter osnovna turnosmučarska in planinska oprema. Skupni čas hoje s smučmi in smučanja ne bo presegel 5 ur.

## POHOD PO ŠILIJEVH VLAKEH NA SMREKOVEC (1.577 m)

**Datum odhoda:** 14.02.2021  
**Vodniki:** Igor Rezman, Primož Grudnik  
**Zahtevnost poti:** lahka pot v zimskih razmerah  
**Čas hoje:** 5 ur  
**Oprema:** zimska pohodniška oprema, nepremočljiva obutev

**Opis poti:** Tradicionalni zimski pohod na Smrekovec organiziramo v spomin na našega člana in vodnika Milana Pogorelničnika po gozdnih poteh, ki jih je imel on najraje. Pohod bo potekal v soorganizaciji PD Velenje – sekcija Topolšica in PD Šoštanj. Organizatorji med pohodom pripravimo nekaj presenečenj. Zimski pohod bomo začeli pri Enciju, od koder se bomo po večnamenskih gozdnih poteh povzpeli do glavne makadamske ceste. Po vzhodnem grebenu se bomo vzpeli do vrha Smrekovca, sledil bo sestop po markirani poti do Doma na Smrekovcu in povratek do izhodišča.

## POHOD PO GABERŠKI POTI

**Datum odhoda:** 21.02.2021  
**Vodniki:** Igor Rezman, Marko Borovnik, Zvonko Koželjnik  
**Zahtevnost poti:** lahka pot v zimskih razmerah  
**Čas hoje:** 4 ure

**Oprema:** zimska pohodniška oprema, nepremočljiva obutev  
**Opis poti:** Kot že samo ime pove, pot poteka po mejah Krajevne skupnosti Gaberke, trasa pa se zaradi posledic rudarjenja včasih tudi spremeni in pomakne nekoliko proti severu, kar jo dela še bolj zanimivo. Začetek pohoda bo v nedeljo, 21. februarja 2021, zgodaj popoldan, pri Gasilskem domu Gaberke. Najprej se bomo povzpeli na Pristavo mimo prve izmed dveh večjih domačij, ki nas čakata na poti (Apat). V nadaljevanju se bomo spustili proti Velunji, nato pa nas zopet čaka vzpon proti Plešivcu in k drugi domačiji na Čančevem vrhu. Čaka nas še Ležen, kjer so posledice rudarjenja najbolj vidne in Družmirsko oz. sedaj že tudi »Gaberško jezero« vsako leto večje. Po končanem pohodu vas seveda vabimo na planinski čaj in domači kruh, najmlajši in najstarejši pohodnik pa prejmeta nagrado. Pot je krožna, primerna za vse, za njo pa potrebujemo 3-4 ure zmerne hoje. Potrebujemo planinsko obutev in oblačila, primerne vremenu.



**IZLET NA ČEMŠENIŠKO PLANINO****Datum odhoda:** 07.03.2021**Vodniki:** Igor Rezman, Matej Kortnik  
**Zahtevnost poti:** lahka pot v zimskih razmerah**Čas hoje:** 5 ur**Oprema:** zimska pohodniška oprema, nepremočljiva obutev**Opis poti:** Lansko leto smo zimski marčevski izlet zaključili na sedlu Podmeja, tako na grobo rečeno nekje na sredini med Mrzlico in Čemšeniško planino. Če bi bilo poletje in dan daljši, bi nas verjetno še kar potegnilo naprej. In ker ni šlo naprej lani, gremo proti Čemšeniški planini letos. Pot nas bo vodila od Podmeje najprej čez Podmejski in Mali vrh do zaselka Pugled. Od tam naprej bomo nadaljevali proti Partizanskemu Vrh in Vrhem. Od tam sledi še ciljni vzpon proti Črnemu vrhu (1192 m), ki je najvišji vrh Čemšeniške planine. Sledi še 10 min spusta in smo pri Domu dr. Franca Goloba na Čemšeniški planini, ki je naš prvi cilj na poti. Od tod sledi spust v smeri proti Prvinam, kjer stoji dom Centra šolskih in občinskih dejavnosti OE Prvine. S Prvin bomo nadaljevali proti vasi Šentgotard in od tam do Trojan, kjer bomo zaključili izlet, ni prav daleč. Mogoče si bomo lahko privoščili tudi krofe.

Lepo vabljeni na zimsko potepanje po zasavskih hribih!

**POHOD NA TOJZLOV (703 m) IN ŽAVCARJEV VRH (915 m)****Datum odhoda:** 27.03.2021**Vodniki:** Marko Borovnik, Primož Grudnik, Janez Kugonič**Zahtevnost poti:** lahka pot**Čas hoje:** 6 ur**Opis poti:** Kozjak je razmeroma ozko, dolgo in zelo razčlenjeno obmejno dravsko hribovje vzdolž državne meje med Avstrijo in Slovenijo ter razdeljeno na več posameznih skupin z nadmorskimi višinami do okoli 1.000 m. Najvišji vrh je Kapunar (1.050 m), med glavnimi vrhovi pa je tudi Žavcarjev vrh (915 m). Mi bomo po krožni poti osvojili slednjega skupaj z malo nižjim Tojzlovim vrhom, kjer je tudi postavljen planinska kočica (Planinski dom Kozjak).

Pot bomo pričeli pri Šoberjevem dvoru v bližini kraja Brestrnica. Najprej se bomo povzpeli na Tojzlov vrh, nato pa se bomo spustili na drugo stran do Šikerja. Čaka nas vzpon na glavni vrh poti – Žavcarjev vrh in obisk kočice v bližini vrha. Pot bomo končali v bližini izhodišča, in sicer v Spodnjem Rušniku. Hoje je za 6 ur, možno pa se bo ustaviti in si ogledati tudi t. i. srce med vinogradi v Svečinskih gorah.

**SKUPNI IZLET PD ŠOŠTANJ IN JAMARKEGA DRUŠTVA PODLASICA TOPOLŠICA****Datum odhoda:** 10.04.2021**Vodniki:** Matej Kortnik, Andrej Vaternik, Jerica Koren (PD Šoštanj in ŠJKP Topolšica) in Maks Petrič (ŠJKP Topolšica)**Zahtevnost poti:** lahka pot**Čas hoje:** 3 + 3 ure (hoja in obisk jame)**Oprema:** topla oblačila, nepremočljiva obutev**Opis:** Na predlanskem planinskem večeru nam je naša članica Jerica Koren, ki pa je tudi zelo aktivna jamarka, zelo lepo predstavila jamarstvo, njegove lepote in težave, s katerimi se jamarji srečujejo. Takrat smo navezali tudi prve stike z nekaj ostalimi člani Šaleškega jamarskega kluba Podlasica Topolšica. Dogovorili smo se, da v letu 2020 izpeljemo eno skupno akcijo. Ker zaradi znanih razlogov to ni šlo, upamo, da to izvedemo v letošnjem letu. Načrt je, da obiščemo Ledeno jamo na Dleskovski planoti. Izlet bo potekal tako, da bomo najprej od izhodišča (kraj izhodišča bo določen glede na stanje snežnih razmer) dostopali do jame, kjer bo sledila priprava na vstop v jamo. Izbrana jama omogoča gibanje po jami brez tehničnih pripomočkov. Po ogledu jame sledi še spust do izhodišča. Namen izleta je druženje z jamarji in pa spoznavanje okolja, ki nam je tako blizu, pa vendar ga malokrat uspemo videti. O točnem poteku izleta več v samem vabilu na izlet v začetku aprila, ko bo tudi bolj jasno, kakšne so snežne razmere in ali bo cilj izleta dosegljiv ali pa bomo morali najti kakšno drugo jamo, ki leži bolj v dolini. Lepo vabljeni na odkrivanje podzemlja!**POHOD NA HRVAŠKEM: SISOL (835 m), PLOMINSKA GORA****Datum:** 17.–18.04.2021**Vodniki:** Vlado Stropnik, Andreja Kovanšek Jalen**Zahtevnost poti:** lahka pot**Čas hoje:** 1. dan 6 ur, 2. dan 5 ur**Oprema:** pohodniške palice, dobri čevlji**Opis poti:** Sisol je gora v Istri. Kljub svoji skromni nadmorski višini (835 m) daje vtis mogočne gore. S svojimi prostranimi pobočji in dolgim vršnim grebenom tvori del goske pregrade, ki ločuje vzhodno istrsko obalo od notranjosti istrskega polotoka. Planinci uvrščamo Sisol kar v območje grebena Učke. Omenjeno območje, ki meri približno 160 kvadratnih kilometrov, je bilo leta 1999 proglašeno za naravni park. Hrvatje ga imenujejo Park prirode Učka. Našo ciljno goro bomo osvojili iz slikovitega priobalnega kraja Brseč. Po približno treh urah zmerne hoje bomo dosegli vršni greben Sisola, ki nam bo v primeru lepega vremena postregel z lepimi razgledi na Kvarner in njegove otoke na vzhodu in na notranjost Istre s Čepičkim poljem na zahodu. O zanimivi zgodovini slednjega bomo na vrhu rekli nekaj besed. Nadaljevali bomo proti jugu in po treh urah sestopili v Plomin oziroma na obalo Plominskega zaliva. Tu bomo v enem od tamkajšnjih hotelov prenočili. Naslednji dan bomo obiskali še območje Plominske gore, ki leži vzhodno od Plomina. Omenjena gora je planotast kraški svet, v pomladanskem času obdarjen s cvetjem, zato ji rečejo tudi cvetlični raj Istre. Ker tu še nismo bili na ogledu, ne moremo napisati podrobnosti, predvidevamo pa približno peturni pohod. Če želite spoznati nove lepote Istre, se nam pridružite.**POHOD NA PLANINO NAD VRHNIKO (733 m)****Datum odhoda:** 01.05.2021**Vodniki:** Vlado Stropnik, Filip Vrabčič, Jure Drev**Zahtevnost poti:** lahka pot**Čas hoje:** 4 ure**Oprema:** pohodniška**Opis:** V naslovu omenjena planina je za Vrhničane podobno kot za Ljubljančane Šmarna gora. Na njen 733 m visok vrh vodi mnogo poti iz

različnih smeri. Tudi zaradi bližine Ljubljane je pogosta izletniška točka, ki privablja veliko ljubiteljev narave in tistih, ki nabirajo kondicijo za zahtevnejše ture. Prizadevni vrhniški planinci so na vrhu na mestu starega zgradili nov planinski dom. V njegovi bližini pa stoji komaj malo starejši razgledni stolp. Planinci iz Šoštanja se prvič organizirano odpravljamo na to znano in priljubljeno planino. Ker so vse poti, ki vodijo nanjo, razmeroma kratke, bomo izbrali tisto najdaljšo, ki pa vseeno ne zahteva od popotnika več kot slabe tri ure hoje. Poimenovali so jo krožna pot Vrhnika–Planina–Lintvern–Vrhnika. Obstaja pa možnost, da se vodniki ob ogledu odločimo za kašno drugačno varianto. Ker bo časa dovolj, bomo hodili počasi in uživali. Ob povratku se bomo ustavili še v Vrhniku, v mestu, ki ponuja obilo zanimivosti. Vabimo vas, da preživite še en zanimiv prvi maj v organizaciji PD Šoštanj.

**PLANINSKA TURA ČAVEN–GOLAKI (1.495 m)****Datum odhoda:** 15.–16.05.2021**Vodniki:** Matej Kortnik, Igor Rezman**Zahtevnost poti:** lahka pot**Čas hoje:** 1. dan 8 ur, 2. dan 8 ur**Opis poti:** Za oba zgoraj navedena vemo, da ne gre za samo en vrh. Čaven je pogorje na severnem robu Vipavske doline, v katero strmo padajo njegova južna pobočja. Sestavljajo ga obli vrhovi, kakršni so Čaven (1.185 m), ki je pogorju posodil ime, Selovec (1.265 m), Kucelj (1.237 m), Veliki Modrasovec (1.353 m) in Mali Modrasovec (1.305 m), ki je tudi najbližji planinski koči Antona Bavčerja na Čavnu. Čaven se na zahodu stika preko Trnovskega krasa s Soško dolino, na vzhodu in severu pa s Trnovskim gozdom, katerega najvišji vrhovi so Mali Golak (1.495 m), Srednji Golak (1.480 m) in Veliki Golak (1.480 m). Pod Malim Golakom stoji tudi zelo prikupna planinska postojanka Iztokova kočica pod Golaki. Obe pogorji sta nekaj posebnega, čeprav njune višine ne dosejajo višin največjih vršacev. Sežejo pa tja zelo lepi razgledi. Ti sežejo tudi proti toplemu jugu po Vipavski dolini in tja proti morju. Na severni strani nas poleg razgledov na najvišje vrhove Julijskih, Kamniško-Savinjskih Alp

in Karavank preseneti tudi obširen sestoj strnjene gozda. Preseneti ta nas mir in nekaj čarobnega v teh gorah, ki bi jih z lahkoto postavil ob bok najvišjim vršcem. Da odkrijemo, zakaj o teh gorah s takim ponosom govorijo planinci iz Vipavske doline, vas lepo vabim, da se nam pridružite na pomladanskem potepanju po teh čudovitih primorskih gorah. Točna smer ture bo znana po ogledni turi in možnostih prenočevanja.

**POHOD PO E6 – SNEŽNIK****Datum odhoda:** 29.05.2021**Vodniki:** Igor Rezman, Zvone Koželjnik**Zahtevnost poti:** lahka pot**Čas hoje:** 5 ur**Opis poti:** Pobudnik evropskega potništva pri nas je bil gozdarski inženir Milan Ciglar, ki je idejno trasiral zaključek 6. evropske pešpoti od Baltika proti jugu čez ozemlje Slovenije. Ta del poti od Drave do Jadrana se imenuje Ciglarjeva pot in je po našem ozemlju dolga okoli 260 km. Odprta je bil leta 1975. Pot, ki vodi preko več evropskih držav, se od Ivnika na Koroškem nadaljuje do radeljskega prelaza in nato prek Radelj ob Dravi, Male Kope na Pohorju, Mozirja, Motnika, Trojan, Moravč, Janč, Turjaka, Nove vasi, Starega trga, Snežnika, Ilirske Bistrice, preko Brkinov na Slavnik, do znamenitih Hrastovelj, Kubeda, do Marezig, Šmarja in do Strunjana, kjer se konča. Prehodili bomo del poti pri Snežniku. Natančen opis poti bo znan naknadno.**DAN SLOVENSkih PLANINSKIH DOŽIVETIJ – SREČANJE SLOVENSkih PLANINCEV****Datum odhoda:** 12.06.2021**Vodniki:** Bojan Rotovnik, Filip Vrabčič, Vinko Pejovnik**Zahtevnost poti:** lahka pot**Čas hoje:** odvisno od izbire poti**Oprema:** osnovna planinska**Opis:** Po petih letih priprav in intenzivnega dela je Občina Luče septembra 2019 na pristopni slovesnosti dosegla pomemben cilj – vstop v mrežo Gorniške vasi/Bergsteigerdörfer. Luče so tako po Jezerskem postale druga občina v Sloveniji, ki se je pridružila tej pomembni gorniški skupnosti. V mreži je bilo doslej 27

krajev alpskega območja v Avstriji, Nemčiji, Južni Tirolski, Italiji in Sloveniji. Za vstop v mrežo je potrebno izpolniti številne stroge kriterije in pripraviti predstavitveni film, knjižno izdajo in ostali promocijski material. V letu 2021 bo Dan planincev potekal v Lučah, in sicer v soboto, 12. junija. Planinsko društvo Šoštanj bo skupaj z drugimi zainteresiranimi društvi iz Šaleške doline organiziralo udeležbo na tej tradicionalni vseslovenski aktivnosti. Ker se obetajo določene spremembe, bo podrobnejši opis tega izleta pripravljen po objavi programa aktivnosti Dneva planincev 2021.

**POHOD PO RAVENSKI POTI****Datum odhoda:** 25.06.2021**Vodniki:** Jure Drev, Monika Tajnik, Peter Čeh**Zahtevnost poti:** lahka pot**Čas hoje:** 5 ur**Oprema:** pohodne palice**Opis:** Ravenska pot je obhodnica okoli Raven pri Šoštanju. Planinska pot je bila urejena in registrirana leta 2004, ko je po njej, ob otvoritvi 25. junija, potekal tudi prvi pohod. Pot poteka večinoma po kolovozih in gozdnih stezah. Najvišji vrh je s 710 metri nadmorske višine Vrholanov vrh, s katerega se odkriva čudoviti pogled na celotno Šaleško dolino. Že tradicionalno PD Šoštanj v sodelovanju s ŠD Ravne vsako leto organizira pohod po tej 16 km dolgi poti. Nekje na dobri polovici prehojene poti je organizirano tudi družabno srečanje pri kmetiji Abidnikovih, za katerega poskrbi ŠD Ravne.**PLANINSKA TURA NA HRVAŠKEM: DINARA oz. SINJAL (1.831 m), ZIR (850 m) in CRNOPAC (1.403 m)****Datum odhoda:** 25.–27.06.2021**Vodniki:** Bojan Rotovnik, Vlado Stropnik in Jure Grudnik**Zahtevnost poti:** lahke in zahtevne planinske poti**Čas hoje:** 1. dan 2 uri + 3 ure, 2. dan 6 ur, 3. dan 3 ure oz. 5–6 ur**Oprema:** planinska oprema za visokogorje vključno s čelado**Opis:** PD Šoštanj že več let organizira planinske izlete na Hrvaško. V letu 2021 se bomo podali na goro Dinara, ki se raz-



teza v dolžini 84 km na meji med Hrvaško in BiH. Za Velebitom je to drugi najdaljši greben v Dinarskem gorstvu. Najvišji vrh Dinare je Troglav (1.913 m), a ta vrh se v celoti nahaja v BiH. Mi se bomo podali na 1.831 m visok vrh Sinjal, ki je tudi najvišji vrh Hrvaške. Prvi dan se bomo zgodaj zjutraj iz Šaleške doline z avtobusom odpeljali proti Zagrebu, kjer se nam bo pridružil vodnik in gorski reševalec Vladimir Novak, ki je dober poznavalec Dinare in okoliških vrhov. Nato se bomo peljali po avtocesti do Ličkega polja, kjer bomo opravili vzpon na izrazit in z avtoceste dobro viden osamelec Zir (850 m). Na ta vrh pelje samo ena planinska pot, ki je v kategoriji zahtevnih planinskih poti. Vrnili se bomo po isti poti nazaj na izhodišče (za vzpon in povratek bomo potrebovali okoli 2 uri), nato pa se bomo z avtobusom peljali mimo mesta Knin do vasi Mirkovići, kjer bomo začeli s triurnim vzponom do planinske kočice Brezovac (1.050 m). V planinskem domu bomo imeli večerjo in prenočevanje na skupnih ležiščih.

Drugi dan bomo po zgodnjem zajtrku začeli vzpon na Sinjal (1.831 m) in se nato spustili na drugo stran do vasi Glavaš (550 m), skupno bo hoje za okoli 6 ur. Po daljšem odmoru pri planinski koči v vasi Glavaš se bomo podali še na ogled izvira reke Cetine, za kar bo potrebno dodatne pol ure hoje. Nato sledi še prevoz do vasi Ježević, kjer bomo imeli urejeno prenočevanje v zasebnih sobah.

Tretji dan se bomo zjutraj peljali mimo Knina in mesta Gračac do prelaza Prezid (757 m), kjer se bomo razdelili v dve skupini. Prva skupina bo po zahtevni planinski poti v dobrih 5 urah osvojila vrh Crnopac (1.403 m), ki je najjužnejši visoki vrh Velebita in izjemna razgledna točka. Druga skupina pa se bo povzpela do zavetišča pod vrhom Crnopac (1.140 m), za kar bo potrebovala skupno dobre 3 ure hoje. Nato sledi vožnja nazaj v Šaleško dolino, kamor bomo prispeli v večernih urah.

Zaradi lokalnih cest na območju Dinare se bomo na pot odpravili v manjšem avtobusu, zato bo velikost skupine omejena na 30 udeležencev.

### SKUPNA AKCIJA ŠALEŠKIH PLANINSKIH DRUŠTEV V LOGARSKI DOLINI

**Datum odhoda:** 03.07.2021

**Vodniki:** Jurij Drev, Jure Grudnik, Peter Čeh

**Zahtevnost poti:** različne zahtevnosti

**Čas hoje:** odvisno od izbire poti

**Oprema:** oprema za visokogorje

**Opis:** Na pobudo planinskih vodnikov iz planinskih društev Šaleške doline smo v letu 2002, ki je bilo s strani Združenih narodov razglašeno za mednarodno leto gora, prvič organizirali skupno akcijo šaleških planinskih društev, in sicer z namenom, da spodbudimo organizirano zahajanje v gore skupaj s planinskimi vodniki ter tako dodamo kanček k zmanjšanju onesnaževanja, ki ga povzročimo z osebnimi vozili v gorskem svetu in tudi opozorimo udeležence na varno hojo v gorah. Akcijo tokrat organizira PD Velenje. Pred vami je tako sedaj že 19. izdaja akcije. Vodniki upamo, da se vidimo v čim večjem številu.

### TURA KOŠUTNIKOV TURN IN STEGOVNIK

**Datum odhoda:** 18.07.2021

**Vodniki:** Anja Lampret, Primož Grudnik, Igor Rezman, Andreja Kovovšek Jalen, Marko Borovnik

**Zahtevnost poti:** zelo zahtevna označena pot in lahka pot

**Čas hoje:** 8 ur

**Oprema:** čelada, pas, samovarovalni komplet

**Opis poti za Košutnikov turn:** Na Košutnikov turn se bomo podali s slovenske strani iz Krnice. Pot nas bo popeljala najprej čez Dolge Njive in nato čez nekaj strmih in lepih travnatih pobočij. Ves čas nas bo spremljal pogled na južna pobočja Košute. Ko bomo dosegli naš prvi cilj – mejni greben – se bomo spustili na avstrijsko stran in se po adrenalinski ferati povzpeli nazaj na vrh. Pot bomo nadaljevali po grebenu do Škrbine (1.869 m), od koder se lahko čez Dolge Njive vrnemo na izhodiščno točko. V kolikor pa bo organizirana dvojna skupina (lažja tura) bomo sestop prilagodili glede na najbolj ugodne prevozne možnosti.

**Opis poti za Stegovnik:** V primeru, da bo dovolj zanimanja tudi za lažjo turo, bomo organizirali turo na Stegovnik (1.692 m). Tura ponuja lep razgled na okoliške gore ter pobočje Košute.

### VIKEND V DOLINI SOČE

**Datum:** 07.–09.08.2021

**Vodniki:** Anja Lampret, Primož Grudnik, Tina Jemec, Jure Drev, Roman Branc

**Zahtevnost poti:** lahka in zelo zahtevna pot

**Čas hoje:** 2. dan 9–10 ur, 3. dan 4 ure

**Oprema:** čelada, pas, samovarovalni komplet

**Opis za 1. dan:** Tridnevno hribolazenje na območju doline Soče bomo začeli že v petek po službi, ko se bomo z organiziranim prevozom odpeljali v dolino Trenta, kjer bomo prenočili v šotoru v avtokampu. Vse to z namenom, da se bomo lahko naslednje jutro čim hitreje spočiti odpravili na dolgo turo s ciljem na Bavškem Grintavcu.

**Opis za 2. dan:** Turo bomo pričeli v Zadnji Trenti, od koder se bomo po markirani planinski poti podali v smeri Suhega potoka proti Planini Zapotok. Kmalu nad planino izginejo še zadnji macesni in odprejo se nam čudoviti razgledi na Jalovec, Bavški Grintavec ter vrhove nad dolino Zadnje Trente. Pot se nato vzpenja čez travnata pobočja in nas pripelje do melišč pod Bavškim Grintavcem.

Tu pridemo do razpotja, kjer se usmerimo desno proti sedlu Kanja. Pot čez sedlo Kanja na Bavški Grintavec je ena izmed najtežjih poti na območju Slovenije. Kar nekaj časa bomo potrebovali, da bomo premagali zahtevnejše predele ob jeklenicah in nekaj poplezavanja na grebenu, ki nas bo pripeljal na zelo razgleden vrh Bavškega Grintavca. Sestop se začne z nekaj zahtevnejšimi predeli, ki pa kar hitro preide v lahko pot mimo planin vse do doline Soče.

**Opis za 3. dan:** Po zajtrku in pospravljanju šotorov se bomo po napornem drugem dnevu odpravili na dva lahka pohoda. Po krajšem delu Soške poti si bomo ogledali Velika korita Soče, ki so ena izmed najlepših naravnih znamenitosti na reki Soči.

Sledila bo vožnja z organiziranim prevozom do Kobarida, kjer je nedalet stran, nad smaragdno Sočo soteska potoka Kozjak, v kateri posebej izstopa 15 metrov visoki slap Kozjak. Do slapa vodi urejena sprehajalna pot, ki jo mestoma dopolnjujejo leseni mostički in končna terasa, s katere

se odstira mističen pogled proti skalnemu amfiteatru z zelenim tolmunom in belim pramenom vode.

### TURA V TUJINI: REZIJA (ITA)

**Datum odhoda:** 20.–21.08.2021

**Vodniki:** Janez Kugonič, Bojan Rotovnik, Jure Grudnik

**Zahtevnost poti:** lahka in zelo zahtevna pot

**Opis poti:** Podali se bomo čez mejo v Italijo, na skrajni severozahodni del Furlanije Julijske Krajine, v Rezijo. Rezija je zaprta ledeniška dolina jugozahodno od Kaninskega pogorja, ki jo z vseh strani obdajajo strma pobočja visokih gora katerih skrivnosti bomo odkrival na našem dvodnevem izletu. Ture bodo različnih zahtevnosti in tako primerne za širši krog naših članov. Z več podrobnostmi vas seznanimo v samem razpisu.

### PLANINSKI POHOD NA SMREKOVEC (1.577 m) OB OBČINSKEM PRAZNIKU IN 4. DAN SMREKOVCA

**Datum odhoda:** 26.09.2021

**Vodniki:** Janez Kugonič, Jurij Drev

**Zahtevnost poti:** zahtevno brezpotje, lahka pot

**Čas hoje:** 5 ur

**Oprema:** pohodne palice

**Opis poti:** Planinsko društvo Šoštanj na pobudo in v soorganizaciji Občine Šoštanj že vse od leta 2001 ob občinskem prazniku organizira vsakoletni pohod na najvišji vrh naše občine, Smrekovec (1.577 m). Do leta 2013 je bila to tudi ena izmed aktivnosti, ki jih je v okviru Dnevov rekreacije organizirala Športna zveza Šoštanj. V letu 2017 pa smo tradicionalni pohod na Smrekovec v dogovoru z župani treh občin: Šoštanja, Črne na Koroškem in Ljubnega ob Savinji, ki se stikajo na Smrekovškem pogorju, in društvi, združenimi v Naravovarstveni zvezi Smrekovec, razširili na skupno druženje na Smrekovcu, ki smo ga poimenovali DAN SMREKOVCA. Na tej priložnosti se lahko prebivalci vseh treh občin in seveda vsi ostali ljubitelji gora udeležijo enega izmed pohodov, ki jih organiziramo do Doma na Smrekovcu iz različnih smeri. Poleg tega pa lahko v okviru različnih aktivnosti bolje spoznajo Smrekovško pogorje z naravovarstvenega vidika, saj je to tudi območje posebnih naravnih vrednot.

### LJUBELJŠČICA

**Datum:** 03.10.2021

**Vodniki:** Anja Lampret, Primož Grudnik

**Zahtevnost poti:** zahtevno brezpotje

**Čas hoje:** 7–8 ur

**Oprema:** čelada, pas, samovarovalni komplet

**Opis:** Naša pot se začne na parkirišču na Ljubelju, od koder se bomo odpravili proti staremu prelazu Ljubelj. Pri Koči na Ljubelju se bomo usmerili proti grebenu Ljubeljščice, ki ponuja lepe razglede na okoljske gore. Pot je zelo zahtevna (čelada, samovarovalni komplet) in nas pripelje na vrh Triangla. S Triangla se bomo spustili do Koče na Zelenici. Turo lahko, po želji in glede na zagnanost udeležencev ter vreme, nadaljujemo na Palec (2.026 m). Pot z Zelenice do Palca je lahka in neoznačena steza. Vračamo se po isti poti nazaj do Zelenice.

### NARAVOVARSTVENI IZLET V ŠKOCJANSKI ZATOK

**Datum:** 09.10.2021

**Vodniki:** Suzana Podvinšek, Matej Kortnik

**Opis:** Pester preplet polslnanega in sladkovodnega življenjskega okolja, ki ga predstavlja naravni rezervat Škocjanski zatok, je raj za številne živalske in rastlinske vrste. Poseben je predvsem zaradi velike pestrosti ptic, ki se na zavarovanem območju pojavljajo na različne načine in v različnih obdobjih. Nekatere od njih na območju gnezdi, druge prezimujejo, tretje pa se le za kratek čas ustavijo in počivajo na selitvi. Med rastlinami so najbolj znane in pogoste na območju slanuše, to so rastline, ki so prilagojene na sol v zraku in tleh. Škocjanski zatok ima o samem nastanku izjemno navdihujočo zgodbo. Zaradi pozitivnega vpliva na porast biotske pestrosti pa se njegovo obnovo, izvedeno pred leti, šteje med največje zgodbe o uspehu modernega varstva narave pri nas. Na izletu varstva gorske narave bomo podrobno spoznali zgodbo in obnovo naravnega rezervata, se po njem sprehodili ter ob tem opazovali vrste ptic, ki bodo v času našega obiska prisotne. Pridružite se nam na izletu v največje slovensko poslano mokrišče, ujeta v urbano okolje, in se tako prepričajte o uspešnem sobivanju narave in človeka.

### POHOD PO TRŠKI POTI OKOLI ŠOŠTANJA OB PRAZNIKU MESTA ŠOŠTANJ

**Datum:** 16.10.2021

**Vodniki:** Jure Grudnik, Monika Tajnik, Bojan Rotovnik

**Zahtevnost poti:** lahka

**Čas hoje:** 5 ur

**Opis:** Pohod po Trški poti okoli Šoštanja je tradicionalni pohod PD Šoštanj od leta 1994, ko je društvo praznovalo svojih 90 let delovanja. Od leta 2012 ga prirejamo skupaj s Krajevno skupnostjo Šoštanj v začetku meseca oktobra, ko je pohod tudi del praznovanja praznika mesta Šoštanj. Trška pot je lahka planinska pot v naši neposredni bližini. Planinsko društvo jo je uredilo z namenom, da se prikaže mejni obseg nekdanjega trga Šoštanj. Leta 2000 je izšla zloženska o Trški poti okoli Šoštanja, v letu 2003 Turistična karta Občine Šoštanj, na kateri je podrobno predstavljena tudi Trška pot, ter nato leta 2004 poseben kontrolni kartonček v obliki razglednice, na katerem je prostor za žige, ki se nahajajo na naslednjih kontrolnih točkah: v Ribiški koči ob Družmirskem jezeru, pri kmetu Vrhovniku v Lokovici, pri kmetu Pušniku (Rogeljšku), pred Rotovnikovo jamo v Skornem in pri Falentu v Lajšah. V letu 2018 je bil kontrolni kartonček osvežen. Tudi letos bomo izvedli pohod v dveh variantah, in sicer:

1. varianta je pohod po celotni trasi. Pohod se prične ob 9. uri z zbirališčem ob otroškem igrišču Tresimirjev park v Šoštanju. Pohod po celi poti traja 4–5 ur.

2. varianta je za vse tiste, ki vam je celotna pot predolga, zato imamo pripravljeno krajšo varianto. Vabimo vas, da se nam ob 11. uri pridružite pri kipu Marije na Trgu bratov Mravljak, od koder se bomo odpravili proti Pustemu gradu, kjer se bomo pridružili ostalim pohodnikom in skupaj z njimi prehodili pot do zaključne točke. Hoje je za 2 uri.

### PLANINSKI IZLET V NEZNANO

**Datum odhoda:** 06.11.2021

**Vodniki:** Vlado Stropnik, Matej Kortnik, Jure Grudnik

**Zahtevnost:** lahka označena pot



**Opis:** Kot vsako leto se bomo s PD Šoštanj ob koncu leta odpravili na nekakšen neuradni zaključek planinske sezone – na izlet v neznanu. Organizatorji izleta se vedno trudimo, da najdemo manj znane, pa vendar zelo zanimive planinske poti lahke težavnostne stopnje za 3 do 5 ur hoje. Na izletu je več časa namenjenega tudi druženju, ogledovanju lokalnih znamenitosti in drugega. Potrudimo se tudi, da pripravimo tako malico med hojo (vključeno v ceno) kot tudi pozno kosilo (vključeno v ceno). Kje se bomo potepali to leto, boste izdelali, če se nam boste pridružili.

### IZLET OD MIKLAVŽA DO MIKLAVŽA

**Datum odhoda:** 27.11.2021

**Vodniki:** Andreja Konovšek Jalen, Monika Tajnik

**Zahtevnost:** lahka pot pot v zimskih razmerah

**Čas hoje:** 5 ur

**Oprema:** zimska pohodniška oprema, nepremočljiva obutev, palice

**Opis:** Če v letu 2021 ne boste dovolj pridni, potem imate z udeležbo na tem izletu zadnjo možnost, da se odkupite svetemu Miklavžu in mu v upanju, da vam bo kaj prinesel, po izletu napišete pismo. Potepali se

bomo pod Kriško goro in Storžičem, tako da bomo pričeli in končali pri (svetem) Miklavžu. Lepih razgledov na hribe in Gorenjsko ter zanimivosti na poti ne bo manjkalo, za dobro voljo in dober korak pa bomo poskrbeli sami. Lepo vabljeni z nami!

### POHOD IZ TOPOLŠICE NA SLEME (1.096 m) PREKO LOMA

**Datum odhoda:** 26.12.2021

**Vodniki:** Bojan Rotovnik, Jure Grudnik, Andrej Veternik, Matej Korntnik

**Zahtevnost:** lahka pot v zimskih razmerah

**Čas hoje:** 5 ur

**Opis poti:** Tradicionalni pohod PD Šoštanj na državni praznik dan samostojnosti in enotnosti bo v letu 2021 organiziran že trinajstič in bo potekal drugače kot v preteklih letih. Izhodišče ostaja enako, in sicer se bomo pohodniki ob 8. uri zbrali pri Gasilskem domu Topolšica. Iz Topolšice (380 m) se bomo po južnih obronkih Loma najprej malo povzpeli in nato spustili do potoka Strmina in se po prečkanju potoka po gozdnih vlakah in stranskih cestah vzpeli do vasi Zavodnje (635 m), kjer bomo imeli krajši odmor.

Nadaljevali bomo po planinski poti v oskrbi PD Šoštanj, ki pelje iz vasi Zavodnje večinoma po stezah mimo Kopina, Radmana in Orla do Andrejevega doma na Slemenu (1.096 m). Na planinski koči, kjer smo pohodniki vedno toplo sprejeti in ki je tudi najvišja točka pohoda, bomo imeli okrepcilo in daljši odmor. Sledi še spust po planinski poti (tudi v oskrbi PD Šoštanj) od Andrejevega doma na Slemenu mimo Orla do kmetije Žlebnik (760 m), kjer si bomo lahko ogledali Kajuhovo spominsko obeležje.

Po ogledu bo avtobus udeležence pohoda peljal nazaj do Topolšice in nato preko Šoštanja in Pesja do Velenja. Predhodne prijave za udeležbo na pohodu niso potrebne, je pa udeležba brezplačna (stroške avtobusnega prevoza od Žlebnika krije PD Šoštanj). Za udeležbo na pohodu je potrebna primerna psihofizična pripravljenost ter planinska oprema za lažje zimske planinske pohode. Udeležencem pohoda priporočamo, da za prihod na zbirno oz. izhodiščno mesto uporabijo javni potniški promet, saj je ura začetka pohoda prilagojena tako, da je možen prevoz do izhodišča z lokalnim avtobusom iz Velenja in Šoštanja. Vabljeni!

## ČLANARINA V LETU 2021

Vse ljubitelje gora in narave tudi v letu 2021 vabimo, da se včlanite v Planinsko društvo Šoštanj in izkoristite vse ponujene ugodnosti, ki vam jih naše članstvo prinaša. Vsi, ki boste poravnali članarino do konca meseca januarja 2021, boste prejeli simbolično darilo, zato ne odlašajte ter se včlanite čimprej.

### Članarino PD Šoštanj lahko plačate:

- preko spletnega obrazca na povezavi: [shorturl.at/fjtE3](http://shorturl.at/fjtE3) (Po uspešni izpolnitvi obrazca vam bomo na vaš elektronski naslov poslali položnico. Po poravnavi obveznosti vam članske znamkice pošljemo po pošti na domači naslov. Poština je brezplačna.)
- v društveni pisarni na Koroški cesti 13 (bivši Vrtec Lučka) vsak četrtek od 18. do 20. ure,
- v Cvetličarni Nahtigal na Trgu bratov Mravljakov 1,
- pri inkasantih PD Šoštanj (Jure Grudnik, Janez Kugonič, Vladimira Lepko).

Vrsta članarine	Opis	Znesek članarine
A	polnoletna oseba – aktivni obiskovalec domačih in tujih gora z največjim obsegom ugodnosti	60,00 €
A/d	družinski popust	54,60 €
B	polnoletna oseba – aktivni obiskovalec domačih in tujih gora z osnovnim obsegom ugodnosti	28,00 €
B/d	družinski popust	22,60 €
B1	osebe, starejše od 65 let, z ugodnostmi B-članov	21,00 €
S+Š	srednješolci in študenti do 26. leta starosti ter mladi, ki niso zaposleni in so brez lastnih dohodkov	18,50 €
S+Š/d	družinski popust	15,00 €
P+O	predšolski in osnovnošolski otroci	8,00 €
P+O/d	družinski popust	6,40 €
P+O**	predšolski in osnovnošolski otroci	3,20 €
Vse	članska izkaznica	2,00 €
P+O	Dnevnik Ringa raja in Mladi planinec	brezplačno

/d Družinska članarina se upošteva v primeru istočasnega plačila članarine za vsaj enega starša in vsaj enega otroka, ki sta iz iste družine.

\*\* Po 1. 9. 2021 se za nove člane planinskih skupin na OŠ in v vrtcu obračuna polovični znesek. Znesek 3,20 € velja za osnovnošolske otroke, ki ne zmorejo plačati članarine, in sicer na predlog strokovnega osebja OŠ (razrednik, šolska svetovalna služba, ...).

## NAMENITEV DELA DOHODNINE ZA PD ŠOŠTANJ

Vsak, ki v Sloveniji plačuje dohodnino, lahko do 0,5 % svoje dohodnine nameni nevladnim organizacijam. Vsak davčni zavezanec lahko izbere do največ pet organizacij in s tem pol odstotka svoje dohodnine nameni za njihovo delovanje. Takšna donacija ga nič ne stane, saj gre teh pol odstotka sicer v proračun. Donacija ne vpliva na višino našega vračila ali doplačila dohodnine. Ko določimo prejemnika dela dohodnine nismo v ničemer prikrajšani. Med nevladnimi organizacijami, upravičenimi do dela dohodnine, je tudi **Planinsko društvo Šoštanj (davčna številka: 86171658)**.

Vabimo vas, da podprete pester in za vse generacije primeren program dela PD Šoštanj tako, da izpolnite in oddate zahtevek:

- preko sistema eDavki (<https://edavki.durs.si>),
- pisno na Finančnem uradu Velenje, p. p. 204, Kopališka cesta 2 a, 3320 Velenje.

**ZAHVALJUJEMO SE VSEM, KI NAM ŽE DONIRATE DEL DOHODNINE IN TUDI VSEM TISTIM, KI SE BOSTE ODLOČILI ZA DONACIJO V PRIHODNJE.**

### Zakaj postati član?

Z včlanitvijo podprete delovanje planinskih društev, alpinističnih, športno-plezalnih in ostalih klubov, združenih v Planinsko zvezo Slovenije, saj je precejšen del članarine namenjen izbranemu društvu. Člani PZS smo nezgodno zavarovani za opravljanje številnih planinskih in gornjskih dejavnosti. Zavarovanje krije tudi stroške reševanja v tujini s 24-urno asistenco in zdravstveno asistenco za tujino ter zavarovanje zasebne odgovornosti članov PZS. V slovenskih planinskih kočah prenočujemo ugodneje, s 50- oz. 30-odstotnim popustom. Ugodneje bivamo tudi v več kot 1250 kočah partnerskih organizacij v Evropi in Kanadi. Številni planinski, plezalni in izletniški vodniki, skupaj s planinskimi zemljevidi ter strokovno in leposlovno literaturo, katerih izdajateljica je Planinska založba PZS, so nam cenovno dostopnejši. Najstarejšo še izhajajočo slovensko revijo, Planinski vestnik, pa si lahko za celo leto naročite s kar četrtinskim popustom. Kot člani PZS smo v številnih trgovinah z gornjsko in plezalno opremo deležni mnogih ugodnosti. Več o samih ugodnostih si lahko preberete na spletni strani Planinske zveze Slovenije.

Člani Planinskega društva Šoštanj lahko brezplačno koristite našo tehnično opremo (samovarovalni kompleti, čelade, vponke, krplice, vrvi, dereze, cepin, lavinski trojček itd.), si v naši pisarni sposodite kaj od planinske literature, planinskih kart in še marsikaj drugega. Vsi, ki boste članarino PZS poravnali v našem društvu do vključno 28. februarja 2021, boste prejeli simbolično darilo (društvena zimska kapa ali kapa na šilt).



## SREČANJE MARKACISTOV SMDO V ŠOŠTANJU

46. srečanje markacistov Odbora za planinske poti (OPP) Savinjskega meddruštvenega odbora (SMDO) je v letu 2020 gostilo Planinsko društvo Šoštanj. Potekalo je v prostorih Prosto-voljnega gasilskega društva Šoštanj 2. 2. 2020 s pričetkom ob 10. uri. Srečanje je odprl vodja OPP SMDO Marko Artič in se najprej zahvalil za lep kulturni program ter pozdravil vse prisotne.

V uvodu srečanja je Oktet Zavodnje zapel nekaj pesmi. Člani delovnega predsedstva so nato zasedli svoja mesta in delovni predsednik se je zahvalil za zupanje. Sledila je predstavitev delovanja markacijskega odseka PD Šoštanj, ki jo je predstavil predsednik PD Šoštanj, Jure Grudnik. Po predstavitvi je delovni predsednik predlagal enominutni molk v čast vsem preminulim markacistom. Predsedujoči je na podlagi ugotovitev verifikacijske komisije o prisotnosti ugotovil sklepčnost in lahko smo nadaljevali z delom zbora (prisotnih mora biti vsaj 60 markacistov). Sledil je pozdravni govor župana Občine Šoštanj, Darka Meniha. Na kratko je predstavil Občino Šoštanj in njeno zgodovino. Poudaril je, da je izredno vesel, da tokratni zbor markacistov poteka prav v Šoštanju. Vodja odbora Marko Artič je v nadaljevanju predstavil poročilo o delu OPP za preteklo leto 2019. Zahvalil se PD Zabukovica in njenemu predsedniku za izvedbo lanskega zbora.

Vse prisotne sta pozdravila Bogdan Selinger in Manja Rajh.

**Bogdan Selinger, načelnik Komisije za planinske poti**, se je zahvalil za vsa opravljena dela na planinskih poteh v preteklem letu, predvsem Marku Artiču za organizacijo urejanja zahtevnih in zelo zahtevnih planinskih poti. Delo v SMDO je dobro zastavljeno. Odbor je precej obsežen, temu je



primerno tudi število markacistov, ki svoje delo dobro obvladajo. Vsi se soočamo z viharji, ki podirajo drevje, zato je vzdrževanje oteženo. Komisija bo izdala plan razpisa za dan slovenskih markacistov, razpisi za izobraževanje so že zunaj, zato se je potrebno prijaviti čimprej. Prvi termin je že poln, na voljo so še štirje, po potrebi bo razpisan še dodatni termin. Zelo zaželena je udeležba na B tečaju. Zbor markacistov na lgu naj bi bil 27. marca 2020. Vsem prisotnim je zaželel, da so pri svojem delu previdni in da je čim manj nezdod.

**Manja Rajh, predsednica SMDO**, je pozdravila vse prisotne. V delu je sprememba statuta, ki se bo nanašala na določene komisije. Uredila se bo samostojnost komisij, ki bodo z novim statutom manj zaprte, Planinska zveza bo lažje posegala, v kolikor komisije ne bodo delovale v skladu PZS. Prvi vodnik 14. divizije je bil izdan 1958. Založniški odbor

PZS bo sofinanciral izdajo novega vodnika, ki bo izšel v mesecu maju 2021. Takrat bo tudi večje srečanje na Ljubnem z borci NOB. Zahvalila se je vsem markacistom, ki so delali na poteh 14. divizije.

Celoten potek srečanja je minil v konstruktivnem vzdušju, saj so mnogi prisotni markacisti predstavili svoje poglede ter rešitve na probleme, s katerimi se vsakodnevno srečujejo pri svojem delu. Na koncu sta predsednik SMDO ter načelnik Komisije za planinske poti podelila še Knafeljčeva priznanja najbolj zaslužnim markacistom za preteklo obdobje. Po zaključku uradnega dela je sledila zakuska z druženjem. Za vse udeležence smo nato organizirali še brezplačen ogled Muzeja usnjarstva, ki so si ga mnogi med njimi z velikim zanimanjem ogledali.


**Jure Grudnik**

## KAKO SMO PREŽIVELI »DRUGAČNO« PLANINSKO LETO

Leto 2020 je bilo v slogu "koro-nakrize" zaradi virusa SARS CoV-2, ki je močno posegel v naša življenja. Soočiti smo se morali oz. se še vedno moramo s strogimi ukrepi za zajezitev in zmanjšanje prenosa okužbe, zaradi česar smo postali zelo omejeni na več področjih svojega življenja. Ker se s tovrstno situacijo predhodno še nismo nikoli srečali, smo morali svoj vsakdan podrediti precej strogim ukrepom. Med ukrepi, ki so nas zagotovo zelo zaznamovali, sta tudi ukrepa prepovedi druženja ter prehajanja statističnih regij oz. občinskih meja. S tem ukrepom je bilo močno poseženo v našo svobodo gibanja, ki je nemalo katerega "strastnega" planinca postavilo pred dejstvo, da bo nekaj časa prisiljen obiskovati morda le nek določen vrh ali dva v svoji občini. No, na koncu pa smo se lahko potepali po gorah svoje statistične regije. Visokogorje je morda tako ostalo nekje na "listi želja". A tudi spoznavanje domačih krajev, skritih stez in planin ima svoj čar, če ga le želimo videti. To obdobje se je precej dotaknilo tudi organizacije izletov planinskega društva, zaradi katerega je bilo kar nekaj izletov odpovedanih oz. prestavljenih, spet drugi so bili izvedeni ob strogih ukrepih in s tem nekoliko drugačni kot običajno. O času, ki ga nismo vajeni, o času, ki nas je gotovo zaznamoval, morda negativno, morda pozitivno, iz katerega smo se tudi kaj naučili ali pa izluščili najboljše, smo nekaj razmišljanj strnili v kratek prispevek.



**Anja Lampret:** Moje "zaprtje mej in gibanja" se je na nek način začelo kar zanimivo. Na vrat na nos sem se preselila na Gorenjsko ... in tukaj ostala do zdaj in po vsej verjetnosti ostajam še naprej. Tako da ne morem reči, da mi je hudo. Fantova občina ponuja nekaj hribov, svež zrak in dovolj možnosti za ohranjanje pohodne kondicije. Je pa res, da človek čez čas resnično pogreša stik z domačimi in prijatelji. Ta je, žal, z vsemi socialnimi mediji le bled odblesk pristnega.



**Romana Slemenšek:** Vedno, ko me kdo vpraša, kako sem preživela karanteno oz. kaj me najbolj spomni na to, mi najprej šine skozi misel: »Ja, seveda. Lomsko okno v svet. Po moje kakšnih 100 x :)!« Lomsko okno v svet je razgledna točka ob cesti, ki poteka po pobočju Loma in je v bližini družine Rožej, ki jih domačini imenujemo kar »Špc«. Od tukaj je čudovit razgled na celotno Šaleško dolino in večino njenih znamenitosti. Lomsko okno je v času karantene postalo moja skoraj dnevna rutina in ostaja še danes. Vsekakor bi kot pozitivno stvar karantene izpostavila raziskovanje poti znotraj meje Občine Šoštanj in moram priznati, da sem bila prav pozitivno presenečena,

kakšne poti sem odkrila in koliko raziskovanja me še čaka. Se je pa zaradi več časa, ki smo ga preživeli doma in posledično na internetu, zgodil kakšen klik preveč na katero od spletnih trgovin :).



**Tina Jemec:** V letu 2020 je bilo vse postavljeno na glavo! Epidemija COVID-19 nam je precej spremenila življenje, a niti ne na slabše. Otroci so ostali doma, kar naenkrat sem morala postati tudi učiteljica, a s precej manj potrpljenja, kot ga ima ta prava. Otroci so se bolj povezali med sabo, imeli so več časa za igro in tudi za vragolije. Epidemija mi je končno prinesla možnost dela od doma – na kar sem upala 10 let. Glede na to, da živimo v hribih, niti nismo občutili hudega odrekanja, saj smo lahko veliko časa preživeli zunaj, v bližnji in daljni okolici našega doma. Ker je v naši občini veliko hribov, smo jo lahko, predvsem v jesenskem času, mahnili na kakšen družinski izlet, pa naj bo to Danjarska planina, Soriška planina, Blegoš ... Seveda bo to obdobje pustilo pečat na vseh nas, dejstvo pa je, da smo zdaj imeli veliko možnosti, da se posvetimo tistemu, kar šteje – bližnjim. A žal so bližnji tudi na drugem, daljnem koncu Slovenije.





**Vladimira Lepko:** Spomladanski "lockdown" sem doživela tik po vrnitvi s potovanja po Novi Zelandiji, polna doživetij, zato me ni toliko prizadel. Čas sem si krajšala s sprehodi znotraj občine in fotografiranjem. Fotografijam sem dodala razne misli ob takšnih in drugačnih ukrepih in tako je nastala zbirka »Korona fotografije pripovedujejo« za vsak dan razglašene epidemije. Poletje je prineslo polno veselja, ko občinske meje niso bile več neprehodne in sem lahko spoznavala Slovenijo – najbolj notranjski Kras in deželo medvedov. Nepoznane koticke Slovenije smo spoznavali tudi na našem planinskem taboru po poti Julijane v septembru, za kar se organizatorjem tabora za zelo uspešno izvedbo iskreno zahvaljujem. Jesenski "lockdown" je malo težji, saj so dnevi vsak dan krajši, vendar verjetno tako kot drugi planinci nisem ravno ustvarjena za ležanje na kavču. Zato poleg dela od doma izkoristim vsak trenutek in grem na zrak, v naravo, opazujem, kako se vse počasi spreminja in čakam na zimsko idilo. Čakam tudi na čas, ko bo vse tako, kot je bilo pred izbruhom virusa Covid-19, in prepričana sem, da bom to znala zelo ceniti.



**Monika Tajnik:** Kot absolventka imam veliko prostega časa, ki ga med karanteno preživljam predvsem v skrbi za svoje mentalno in fizično zdravje. Redno izvajam jogo, spogledujem se z meditacijo, razvijam se s čim bolj zdravo in okusno hrano ter poskušam čim več časa preživeti v naravi. Končno sem si tudi vzela čas za organizacijo obveznosti, kar je močno zmanjšalo stopnjo stresa. Pri obvladovanju pesimizma pa mi zelo pomaga prakticanje hvaležnosti in pozitivnosti. Zaradi te izkušnje bom v prihodnje še bolj cenila nekaj samoumevno kavo s prijateljico, objem očeta, dopoldansko plezanje, osvojen vrh Alp, potovanje v tujino in nasmeš moidočega.



**Roman Branc in Polona Moškon:** Sva dolgoletna člana PD Šoštanj, prebivava pa na skrajnem severozahodu naše prelepe države z višje in nižje ležečimi gorami, hribi, jezери, ledeniški dolinami. Enkratno, če imaš čas. Ob zaprtju občin zaradi pandemije, posledično upad najinega posla, nama je kar naenkrat ostalo dovolj časa za najine hobije in aktivnosti. Izbire za rekreacijo je kar nekaj na voljo. Ta čas je omogočil pohode po brezpotjih in starih zapuščeni poteh, kjer zelo težko srečaš človeka, še posebno pri omejitvi druženja in socialni distanci ... Seveda pa pogrešava potovanja, odkrivanja drugih delov Slovenije, držav, kontinentov. Predvsem pa pogrešava druženja in skupne pohode.



**Bojan Rotovnik:** Leto 2020 je bilo res drugačno leto. Začelo se je sicer čisto običajno in v januarju mi je uspelo zaključiti trimesečni osebni projekt, ko sem prehodil vseh 86 km planinskih poti, ki so v skrbništvu PD Šoštanj. Sledilo je še nekaj zimskih izletov vse do občnega zbora društva v začetku marca, kjer pa je že bilo čutiti, da se "nekaj kuha", saj je bila beseda virus že del vsakdanjih pogovorov in udeležba je bila slabša kot običajno. Že nekaj dni zatem smo na polno zakorakali v mesec omejitvev in prilagajanj, ki jih je vsak preživljal malce po svoje in se pri tem poskušal okviriti v državne omejitve. Ker so bile šolske in službene obveznosti spomladi ujete v virtualno resničnost, smo v družini marsikateri popoldan ali vikend namenili planinskim izletom v bližnjo okolico, predvsem pa smo po dolgem in počez prehodili Skorno. Vsakomur, ki še ni prehodil Skornske poti, to toplo priporočam. Poletni meseci so na srečo bili bolj sproščeni in tako smo lahko markacisti opravili kar nekaj akcij na naših poteh, sodeloval pa sem tudi pri izvedbi zelo zanimive ture v Krške Alpe v Avstrijo ter pri planinskem taboru Julijana. V jesenskem delu leta, ko je bila naša rekreativna dejavnost večino časa omejena na občino oz. regijo, sta na moje koronaplaninstvo močno vplivali dve zadevi. Najprej ta, da smo poleti uresničili dolgoletno družinsko željo in kupili psa ter da sem jeseni zelo aktivno sodeloval pri izdelavi nove planinske karte, ki zajema tudi naše območje. Ker sem prehodil že vse planinske poti v naši občini, sem nekako menil, da poznam vse planinsko zanimivejše koticke naše občine. A sem ob rednem sprehajanju našega psa Ronija (kar je naša zelo po-

gosta družinska aktivnost) na območjih, ki sem jih želel pregledati za namen popravkov in izboljšav bodoče planinske karte, odkril zame osebno veliko novih zanimivih stez, gozdnih vlak in manj znanih vrhov v naši okolici. To odkritje je skupaj z bistveno več družinskega planinarjenja, kot bi ga verjetno izvajali v običajnem letu, zame osebno največja pozitivna stran koronaleta, ko smo vsi želeli ostati negativni.



**Lili Rezman:** Leto 2020 je bilo res malce drugačno. Spomladanski »lockdown« me je najprej malo zmedel, saj nisem bila navajena biti toliko doma, vse se je umirilo, nobenega hitenja, službe, družbe ... Čas sem preživljala s svojimi domačimi. Kmalu sem ugotovila, da je prav prijetno, saj smo se veliko več pogovarjali, skupaj hodili na sprehode in pohode po okoliških gozdovih. V poletnem času, ko so odprli meje in razrahljali ukrepe, pa moram priznati, da sem izkoristila vsak prosti trenutek in dan za svoja potepanja. Udeležila sem se nekaj planinskih izletov z našim društvom, kot so Kotečnik–Gozdnik–Mrzlica, Donačka gora, enodnevni izlet v Krške Alpe, dve kolesarski turi in štiridnevni planinski tabor, kjer smo prehodili del poti Julijana. Raziskala

sem kar nekaj meni do zdaj nezanih koticok Slovenije. Zelo me je navdušila Krajnska Gora z okolico, Cerknisko jezero, Bloško jezero, Rakov Škocjan in še mnogo drugih.

Žal smo doživeli še jesenko-zimski »lockdown«. Spet smo se preganjali po okoliških gozdovih, hribih, lovili sončne žarke in nadvse uživali v zimskih radostih na snegu, saj nam je mati narava v hribih po dolgem času namenila res lepo pošiljko snega.

Skratka, moje »koronsko« leto je kljub temu da sem marsikaj pogrešala, pustilo lepe spomine na čas, ki sem ga kvalitetno preživela s svojimi bližnjimi ob upočasnjenem tempu ter raziskovanju naše lepe dežele.



**Tončka Krumpačnik:** Iskreno – vseč mi je ta novi svet gora. Miren je in tih. Množice več ne motijo narave. Vseč mi je, da se je umirila tudi norišnica v hribih, ki je šla včasih že tudi čez vse meje normalnega. Umirili smo se tudi mi, vsak zase. Ko sem bila na robu obupa od vseh informacij, sem se podala v hribe, ki so moj drugi dom. Priznam, nikogar nisem pogrešala, saj sem končno lahko bila sama s sabo. Namesto klepetu ljudi sem lahko prisluhnila šelestenju dreves, petju ptic, padanju kamenja ... in sama svojem glas. Rekli so, da je bolj nevarno srečati sosedo kot medveda. Spomnim se dneva, ko sem bila čisto sama na Raduhi in si rekla: "Ko bo minil ta čas, ga bomo želeli nazaj." Zasvojenost in ljubezen do hri-

bovsta sta preveliki, da bi se jim lahko odrekla. Nič več ne bo, kot je bilo! A tudi prej nismo bili zadovoljni. Še dobro, da hribi ostajajo enaki, kot so bili (mirni, tihi in vsem na razpolago. Všeč mi je, ker v tem svetu ni pomembna frizura, izobrazba niti status obiskovalca. Meni so najboljša učiteljica in zdravnica. Hvala, ker ste, HRIBI. Hvala za korona čas, saj mi je podaril še več časa zase, moje drage in meni tako ljube hribe.



**Andreja Jalen Konovšek:** Prvo zaprtje občinskih meja in omejitvev gibanja lansko spomlad za našo družino niti ni bilo tako »katastrofalno«. V danih možnostih smo poiskali tiste poti v naši bližnji okolici, ki jih do sedaj še nismo prehodili ali celo odkrili. Niti nismo silili na markirane poti pod Storžič ali Kriško goro, saj je bil tam »skoraj ves Kranj«, kot so rekli domačini, ampak smo hodili tako »na počez« in »za nosom«. Sicer pa pomlad naredi svoje in veliko lažje je iti na pot. Jesen je prinesla drugo zaprtje in iz Ljubljane se je včasih kakšen dan privlekla še »ljubljska megla«, tako da se je bilo potrebno včasih tudi brcniti v "tazadno" in odpraviti. V obeh obdobjih pa smo predvsem pogrešali svoje prijatelje, družbo, domače in kraje tam na drugi strani Trojan. Če sta se Šoštanj oz. Lokovica pred korono zdela proč samo 1 uro in 20 minut, je pot tja naekrat postala na svoj način nedosegljiva in celo prepovedana. Pa saj bo menda kmalu bolje.

**Andreja Štumberger in Jure Grudnik**



# PD ŠOŠTANJ V SLIKI 2020

## Delovne akcije markacistov



Pot Topolšica - Sleme



Na Smrekovcu



Pusti grad



Na Smrekovcu



Pusti grad

## Izdaja Planinskega popotnika



Trška pot



## Krške Alpe



## Ravenska pot



## Seja upravnega odbora na Domu na Smrekovcu





Varno v gore 2020



Žvajga



Pohod na Žvajgo - Sv. Miklavž pod Reško planino



Žvajga - vrh



Žvajga - med potjo



**PLANINSKO DRUŠTVO ŠOŠTANJ**  
vabi na

## **VOLILNI OBČNI ZBOR,**

ki bo v petek, 5. marca 2021, ob 18. uri  
v dvorani Gasilskega doma Šoštanj.

V primeru prepovedi organizacije občnega zbora zaradi razmer Covid 19, bo občni zbor potekal preko spletne aplikacije Google meets. Povezava bo objavljena na naši spletni strani.

### **Dnevni red:**

1. Otvoritev, pozdrav in izvolitev organov občnega zbora
2. Poročila predsednika, blagajnika, načelnikov odsekov ter vodij sekcij
3. Poročilo nadzornega odbora in častnega razsodišča
4. Razprava na podana poročila
5. Razrešitev organov
6. Predstavitve kandidatov za organe PD Šoštanj
7. Volitve organov za mandatno obdobje 2021–2023
8. Program dela za leto 2021
9. Razno

Obrazec z navodili za kandidature je objavljen na naši spletni strani [pd-sostanj.si](http://pd-sostanj.si).

**Jure Grudnik**  
Predsednik Planinskega  
društva Šoštanj



**Slovenski planinski muzej**  
SLOVENIAN ALPINE MUSEUM  
[www.planinskimuzej.si](http://www.planinskimuzej.si)

### **PLANINSKA TRGOVINA PZS**

brezplačna številka:

**080 118 93**

[trgovina@pzs.si](mailto:trgovina@pzs.si)

SPLETNA TRGOVINA

<https://trgovina.pzs.si>




zemljevidi, vodniki, dnevniki





. postavilo .  
. PD Šoštanj .  
. v letu 2020 .

. hlod prispevalo  
žagarstvo Mazej .

 [pd-sostanj.si](http://pd-sostanj.si)  
 [pdsostanj](https://www.facebook.com/pdsostanj)  
 [pdsostanj](https://www.instagram.com/pdsostanj)